

मोफागाको जि.स.स.को लागि दस्तावेज

जिल्ला समन्वय समितीले निम्नलिखित URL प्रयोग गरेर मोफागा प्रणालीमा पहुँच प्राप्त गर्न सक्छ। :

URL: <https://pragati.mofaga.gov.np/>

वार्षिक प्रगति विश्लेषण तथा अनुगमन प्रणाली
नेपाल सरकार, सङ्घीय मामिला तथा सामान्य प्रशासन मन्त्रालय
सिंहदरवार, काठमाडौं

खोज्नुहोस्

Login

नेपाल ७३९/९०० स्थानीय तहहरू

कृपया आफ्नो इच्छा अनुसार डाटा हेर्न तलका फिल्टरहरू प्रयोग गर्नुहोस्।

आर्थिक वर्ष छान्नुहोस्

प्रदेश छान्नुहोस्

जिल्ला चयन गर्नुहोस्

स्थानीय तह चयन गर्नुहोस्

फिल्टरहरू रिसेट गर्नुहोस्

कर्मचारीको उपलब्धता

470 स्थायी कर्मचारी

470 करार कर्मचारी

182 रिक्त

पुरा विवरण

Figure 1 सार्वजनिक पहिलो पृष्ठ

जि.स.स.ले हरियो लगइन बटनमा क्लिक गरी, लगइन पृष्ठमा पुग्न सकिन्छ।

लगइन पृष्ठ:

आवश्यक श्रोतहरू

आवश्यक कागजातहरू प्रयोगकर्ता पुस्तिका सूचना तथा जानकारी

समीक्षाको लागि आवश्यक कागजातहरू:

स्थानीय तह समीक्षा फाराम

LGs - Monitoring Framework

अनुसूचिहरू

नेपाल सरकार

संघीय मामिला तथा सामान्य प्रशासन मन्त्रालय
प्रदेशिक र स्थानीय शासन सहयोग कार्यक्रम

Email address

Enter email

Password

Enter Password

Show Password

Login

Figure 2 सुपर एडमिन, एलजी र डीसीसीका लागि लगइन पृष्ठ

लगइन आईडी:

- स्थानिय तहले लागि आफ्नो लगइन आईडी र पासवर्डहरू सुपर एडमिनबाट प्राप्त गर्छन ।

लगइन पृष्ठ सामग्री:

- लगइन पृष्ठको "आवश्यक कागजातहरू" शीर्षकमा वर्गीकृत खण्डबाट सम्बन्धित फाइलहरू डाउनलोड गर्न सकिन्छ ।
- लगइन पृष्ठको "प्रयोगकर्ता पुस्तिका" शीर्षकमा वर्गीकृत खण्डबाट मोफागा सफ्टवेयरको प्रयोगकर्ता मार्गदर्शिका भिडियो हेर्न सकिन्छ ।

लगइन भएपछि

यदि लगइन सफल भएमा, आर्थिक वर्ष चयन गर्नुपर्ने पृष्ठमा पठाइने छ ।



Figure 3 आर्थिक वर्ष चयन गर्नुपर्ने पृष्ठमा

आर्थिक वर्ष चयन गरेपछि स्थानिय तहलाई ड्यासबोर्डमा पठाइने छ ।

ड्यासबोर्डलाई २ भागमा बाडिएको छ । ड्यासबोर्डको मुख्य हेडर खण्ड, ड्यासबोर्ड सामग्री क्षेत्र,

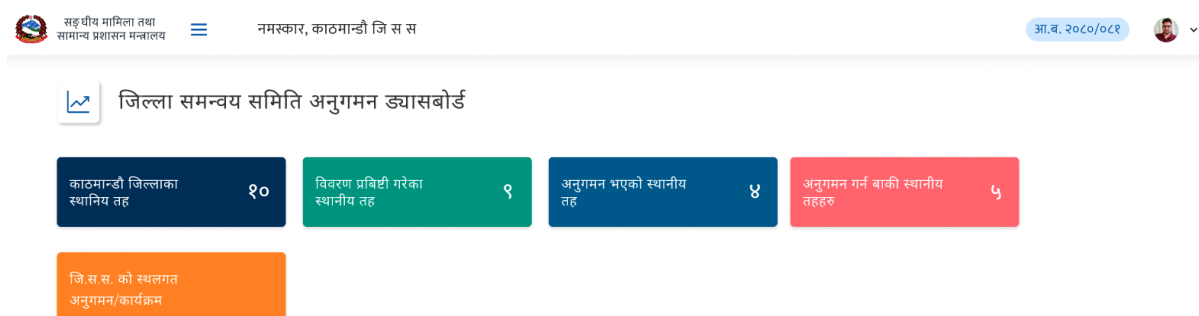


Figure 4 ड्यासबोर्ड

इयासबोर्डको मुख्य हेडर खण्ड:



Figure 5 इयासबोर्डको मुख्य हेडर खण्ड

इयासबोर्डको मुख्य हेडर खण्डमा नमस्कार सन्देश, चुनिएको आर्थिक वर्ष तथा शीर्ष दायो कुनामा प्रोफाइल आइकन छ। प्रोफाइल आइकनमा क्लिक गरेमा "मेरो प्रोफाइल" " आर्थिक बर्ष परिवर्तन", "पासवर्ड परिवर्तन" र "बाहिर निस्कनु" जस्ता विकल्पहरू विस्तार गरिएका छन्।

मेरो प्रोफाइल:

मेरो प्रोफाइलमा क्लिक गर्दा यो पृष्ठ देखिन्छ।

The 'मेरो प्रोफाइल' form is titled 'आधारभूत जानकारी' (Basic Information) and contains the following fields:

- नाम (Name): काठमाडौं जिल्ला
- फोन नम्बर (Phone Number): 7742143859
- इमेल (Email): DCCKathmandu@gmail.com
- Local Address: [Empty field]

A blue button labeled 'अद्यावधिक गर्नुहोस' (Update) is located at the bottom right of the form.

Figure 6 मेरो प्रोफाइल

आर्थिक वर्ष:

आर्थिक वर्षमा क्लिक गर्दा यो पृष्ठ देखिन्छ।

कृपया आर्थिक वर्ष चयन गर्नुहोस ।

आर्थिक वर्ष *

Figure 7 आर्थिक वर्ष परिवर्तन

पासवर्ड परिवर्तन:

पासवर्ड परिवर्तनमा क्लिक गर्दा यो पृष्ठ देखिन्छ।

कृपया सर्वप्रथम पासवर्ड फेर्नुहोस ।

ईमेल

पासवर्ड *

पासवर्ड सुनिश्चित गर्नुहोस *

Figure 8 पासवर्ड परिवर्तन पृष्ठ

इयासबोर्ड सामग्री क्षेत्र:



Figure 9 इयासबोर्ड सामग्री क्षेत्र

जि स स इयासबोर्ड सामग्री क्षेत्रमा लग इन गरेको “जि स स अन्तर्गत रहेका जम्मा स्थानिय तह”हरुको संख्या देख्न सकिन्छ । उक्त खण्डमा किल्क गर्दा स्थानिय तहहरु भएको पृष्ठमा पुगिन्छ । “विवरण प्रबिष्ट गरेका स्थानीय तहहरु”, “अनुगमन भएको स्थानीय तहहरु”, “अनुगमन गर्न बाकी स्थानीय तहहरु” को खण्ड रहेको छ । उक्त खण्डमा माउस होभर गर्दा सम्बन्धित डाटा देखिन्छ । अर्को खण्डमा “जि.स.स. को स्थलगत अनुगमन/कार्यक्रम ” रहेको छ । उक्त खण्डमा किल्क गर्दा जि स स ले गर्ने खुल्ला अनुगमन कार्यक्रम (स्थलगत अवलोकन) को पृष्ठमा पुग्न सकिन्छ ।

जि स स अन्तर्गत रहेका जम्मा स्थानिय तह:



Figure 10 जि स स अन्तर्गत रहेका जम्मा स्थानिय तह

“जि स स अन्तर्गत रहेका जम्मा स्थानिय तह” खण्डमा किल्क गर्दा निम्न पृष्ठमा पुग्न सकिन्छ ।



Figure 11 स्थानिय तहको सुचिहरु

यो पृष्ठमा लग इन गरेको जि.स.स अन्तर्गतको स्थानिय तहको सुचिहरु देख्न सकिन्छ | यस पृष्ठमा कुन कुन स्थानिय तहले कती प्रतिशत फर्म भरे, डेस्क रिभ्यु हुने मिति तय भए नभएको, डेस्क रिभ्युको अवस्था, स्थानिय तहबाट पृष्ठपोषण भए नभएको देख्न सकिन्छ |

जि.स.स बाट अनुगमनको मिति तय भए पछी स्थानिय तहलाई इमेल तथा ड्यासबोर्डमा सुचना जान्छ |

"फारम हेर्नुहोस्" बटन:



Figure 12 "फारम हेर्नुहोस्" बटन

स्थानिय तहको नाम मुनी "फारम हेर्नुहोस्" बटन रहेको छ | उक्त बटनमा क्लिक गर्दा निम्न पृष्ठमा पुग्न सकिन्छ | अनुगमनको मिति चयन गरेपछी मात्र उक्त बटन क्लिक गर्न पाइन्छ |

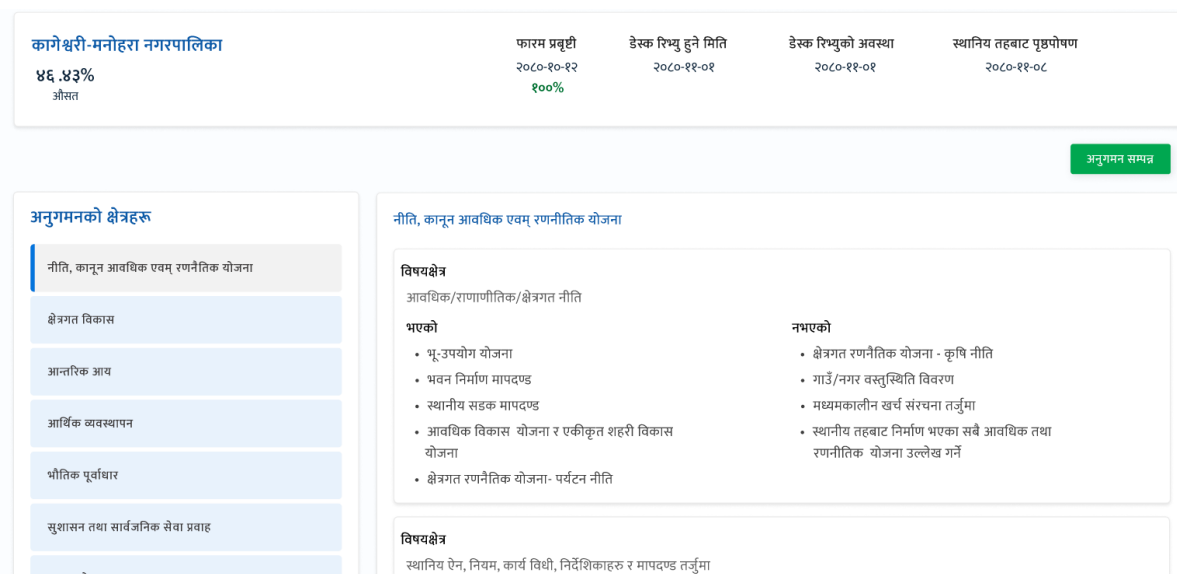


Figure 13 अनुगमनको क्षेत्रहरूको

माथिल्लो खण्ड:

कागेश्वरी-मनोहरा नगरपालिका ४६.४३% औसत	फारम प्रवृष्टी २०८०-१०-१२ १००%	डेस्क रिभ्यु हुने मिति २०८०-११-०१	डेस्क रिभ्युको अवस्था २०८०-११-०१	स्थानिय तहबाट पृष्ठपोषण २०८०-११-०८
---	--------------------------------------	--------------------------------------	-------------------------------------	---------------------------------------

Figure 14 माथिल्लो खण्ड:

यस खण्डमा स्थानिय तहले कती प्रतिशत फर्म भरे, डेस्क रिभ्यु हुने मिति तय भए नभएको, डेस्क रिभ्युको अवस्था, स्थानिय तहबाट पृष्ठपोषण भए नभएको देख्न सकिन्छ ।

अनुगमन सम्पन्न

Figure 15 अनुगमन सम्पन्न

यस खण्डमा "अनुगमन सम्पन्न" भन्ने बटन रहेको छ । स्थानिय तहले भरेका फर्मको डाटा ११ वटा अनुगमनको क्षेत्रहरू मा बाडेर प्रस्तुत गरिएको छ ।

अनुगमनको क्षेत्रहरूको विवरण:

अनुगमनको क्षेत्रहरू
नीति, कानून आवधिक एवम् रणनीतिक योजना
क्षेत्रगत विकास
आन्तरिक आय
आर्थिक व्यवस्थापन
भौतिक पूर्वाधार
सुशासन तथा सार्वजनिक सेवा प्रवाह
मानव स्रोत व्यवस्थापन
चल अचल सम्पत्ति व्यवस्थापन
वातावरण तथा विपद् व्यवस्थापन
सामाजिक समावेशीकरण
न्यायिक समिती

1. नीति, कानून आवधिक एवम् रणनीतिक योजना

अनुगमनको क्षेत्रहरू	नीति, कानून आवधिक एवम् रणनीतिक योजना
नीति, कानून आवधिक एवम् रणनीतिक योजना	
क्षेत्रगत विकास	<p>विषयक्षेत्र आवधिक/राणाणीतिक/क्षेत्रगत नीति</p> <p>भएको</p> <ul style="list-style-type: none"> भू-उपयोग योजना भवन निर्माण मापदण्ड स्थानीय सडक मापदण्ड आवधिक विकास योजना र एकीकृत शहरी विकास योजना क्षेत्रगत रणनीतिक योजना- पर्यटन नीति <p>नभएको</p> <ul style="list-style-type: none"> क्षेत्रगत रणनीतिक योजना - कृषि नीति गाउँ/नगर वस्तुस्थिति विवरण मध्यमकालीन खर्च संरचना तर्जुमा स्थानीय तहबाट निर्माण भएका सबै आवधिक तथा रणनीतिक योजना उल्लेख गर्ने
आन्तरिक आय	
आर्थिक व्यवस्थापन	
भौतिक पूर्वाधार	
सुशासन तथा सार्वजनिक सेवा प्रवाह	
मानव स्रोत व्यवस्थापन	
चल अचल सम्पत्ति व्यवस्थापन	
वातावरण तथा विपद् व्यवस्थापन	
सामाजिक समावेशीकरण	
	<p>विषयक्षेत्र स्थानिय ऐन, नियम, कार्य विधी, निर्देशिकाहरु र मापदण्ड तर्जुमा</p> <p>भएको</p> <ul style="list-style-type: none"> प्रशासनिक कार्यविधि नियमित गर्ने सम्बन्धमा वनेको ऐन गाउँ नगर कार्यपालिकाको कार्यविभाजन नियमावली गाउँ नगर कार्यपालिकाको कार्यसम्पादन नियमावली <p>नभएको</p> <ul style="list-style-type: none"> स्थानीय तहबाट निर्माण भएका सबै कानून उल्लेख गर्ने
	<p>विषयक्षेत्र</p>

Figure 16 नीति, कानून आवधिक एवम् रणनीतिक योजना

2. क्षेत्रगत विकास:

अनुगमनको क्षेत्रहरू	क्षेत्रगत विकास																								
नीति, कानून आवधिक एवम् रणनीतिक योजना																									
क्षेत्रगत विकास	<table border="1"> <thead> <tr> <th>सडकको प्रगति</th> <th>लक्ष्य</th> <th>प्रगति</th> <th>पुल</th> <th>लक्ष्य</th> <th>प्रगति</th> </tr> </thead> <tbody> <tr> <td>कालोपत्रे/ढलान (कि मी)</td> <td>२००</td> <td>१२१</td> <td>मोटरेवल पुल (वटा)</td> <td>२००</td> <td>१२१</td> </tr> <tr> <td>ग्रावेल (कि मी)</td> <td>२००</td> <td>१५६</td> <td>झोलुङ्गे पुल (वटा)</td> <td>२००</td> <td>१५६</td> </tr> <tr> <td>ट्रयाक खोल्ने (कि मी)</td> <td>२००</td> <td>१२३</td> <td>आकाशे पुल (वटा)</td> <td>२००</td> <td>१२३</td> </tr> </tbody> </table>	सडकको प्रगति	लक्ष्य	प्रगति	पुल	लक्ष्य	प्रगति	कालोपत्रे/ढलान (कि मी)	२००	१२१	मोटरेवल पुल (वटा)	२००	१२१	ग्रावेल (कि मी)	२००	१५६	झोलुङ्गे पुल (वटा)	२००	१५६	ट्रयाक खोल्ने (कि मी)	२००	१२३	आकाशे पुल (वटा)	२००	१२३
सडकको प्रगति	लक्ष्य	प्रगति	पुल	लक्ष्य	प्रगति																				
कालोपत्रे/ढलान (कि मी)	२००	१२१	मोटरेवल पुल (वटा)	२००	१२१																				
ग्रावेल (कि मी)	२००	१५६	झोलुङ्गे पुल (वटा)	२००	१५६																				
ट्रयाक खोल्ने (कि मी)	२००	१२३	आकाशे पुल (वटा)	२००	१२३																				
आन्तरिक आय																									
आर्थिक व्यवस्थापन																									
भौतिक पूर्वाधार																									
सुशासन तथा सार्वजनिक सेवा प्रवाह																									
मानव स्रोत व्यवस्थापन																									
चल अचल सम्पत्ति व्यवस्थापन																									
वातावरण तथा विपद् व्यवस्थापन																									
सामाजिक समावेशीकरण																									
	<table border="1"> <thead> <tr> <th>जलविद्युत</th> <th>लक्ष्य</th> <th>प्रगति</th> <th>फोहोरमैला व्यवस्थापन</th> <th>लक्ष्य</th> <th>प्रगति</th> </tr> </thead> <tbody> <tr> <td>प्रशारण लाइन (कि मी)</td> <td>२००</td> <td>१२१</td> <td>डम्भिङ्ग साइट (संख्या)</td> <td>२००</td> <td>१२१</td> </tr> <tr> <td>बिदुत् उत्पादन (कि वा)</td> <td>२००</td> <td>१५६</td> <td>स्यानीटरी ल्याण्डफिल्ल साइट (संख्या)</td> <td>२००</td> <td>१५६</td> </tr> <tr> <td>बिदुत्तमा पहुँच भएका (घरधुरी)</td> <td>२००</td> <td>१२३</td> <td>कान्ची हाउस (संख्या)</td> <td>२००</td> <td>१२३</td> </tr> </tbody> </table>	जलविद्युत	लक्ष्य	प्रगति	फोहोरमैला व्यवस्थापन	लक्ष्य	प्रगति	प्रशारण लाइन (कि मी)	२००	१२१	डम्भिङ्ग साइट (संख्या)	२००	१२१	बिदुत् उत्पादन (कि वा)	२००	१५६	स्यानीटरी ल्याण्डफिल्ल साइट (संख्या)	२००	१५६	बिदुत्तमा पहुँच भएका (घरधुरी)	२००	१२३	कान्ची हाउस (संख्या)	२००	१२३
जलविद्युत	लक्ष्य	प्रगति	फोहोरमैला व्यवस्थापन	लक्ष्य	प्रगति																				
प्रशारण लाइन (कि मी)	२००	१२१	डम्भिङ्ग साइट (संख्या)	२००	१२१																				
बिदुत् उत्पादन (कि वा)	२००	१५६	स्यानीटरी ल्याण्डफिल्ल साइट (संख्या)	२००	१५६																				
बिदुत्तमा पहुँच भएका (घरधुरी)	२००	१२३	कान्ची हाउस (संख्या)	२००	१२३																				
	<table border="1"> <thead> <tr> <th>वृक्षारोपण</th> <th>लक्ष्य</th> <th>प्रगति</th> <th>नदी नियन्त्रण</th> <th>लक्ष्य</th> <th>प्रगति</th> </tr> </thead> <tbody> <tr> <td>वृक्षारोपण (संख्या)</td> <td>२००</td> <td>१२१</td> <td>नदी नियन्त्रण (कि मी)</td> <td>२००</td> <td>१२१</td> </tr> </tbody> </table>	वृक्षारोपण	लक्ष्य	प्रगति	नदी नियन्त्रण	लक्ष्य	प्रगति	वृक्षारोपण (संख्या)	२००	१२१	नदी नियन्त्रण (कि मी)	२००	१२१												
वृक्षारोपण	लक्ष्य	प्रगति	नदी नियन्त्रण	लक्ष्य	प्रगति																				
वृक्षारोपण (संख्या)	२००	१२१	नदी नियन्त्रण (कि मी)	२००	१२१																				
	<table border="1"> <thead> <tr> <th>खानेपानी तथा सरसफाई</th> <th>लक्ष्य</th> <th>प्रगति</th> <th>जग्गा संरक्षण</th> <th>लक्ष्य</th> <th>प्रगति</th> </tr> </thead> <tbody> <tr> <td></td> <td></td> <td></td> <td></td> <td></td> <td></td> </tr> </tbody> </table>	खानेपानी तथा सरसफाई	लक्ष्य	प्रगति	जग्गा संरक्षण	लक्ष्य	प्रगति																		
खानेपानी तथा सरसफाई	लक्ष्य	प्रगति	जग्गा संरक्षण	लक्ष्य	प्रगति																				

Figure 17 क्षेत्रगत विकास

3. आन्तरिक आय :

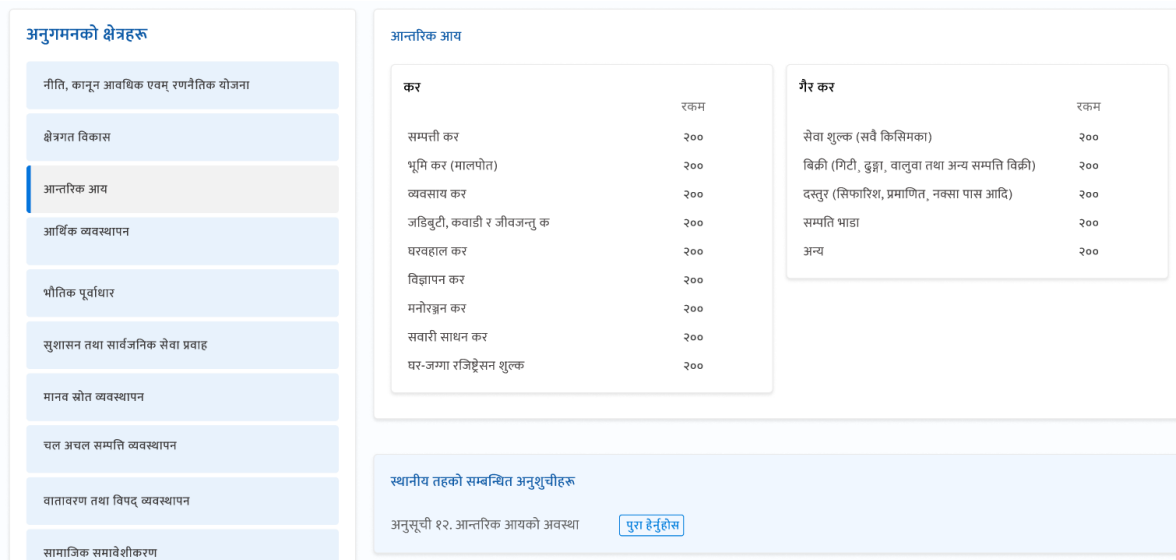


Figure 18 आन्तरिक आय

4. आर्थिक व्यवस्थापन:

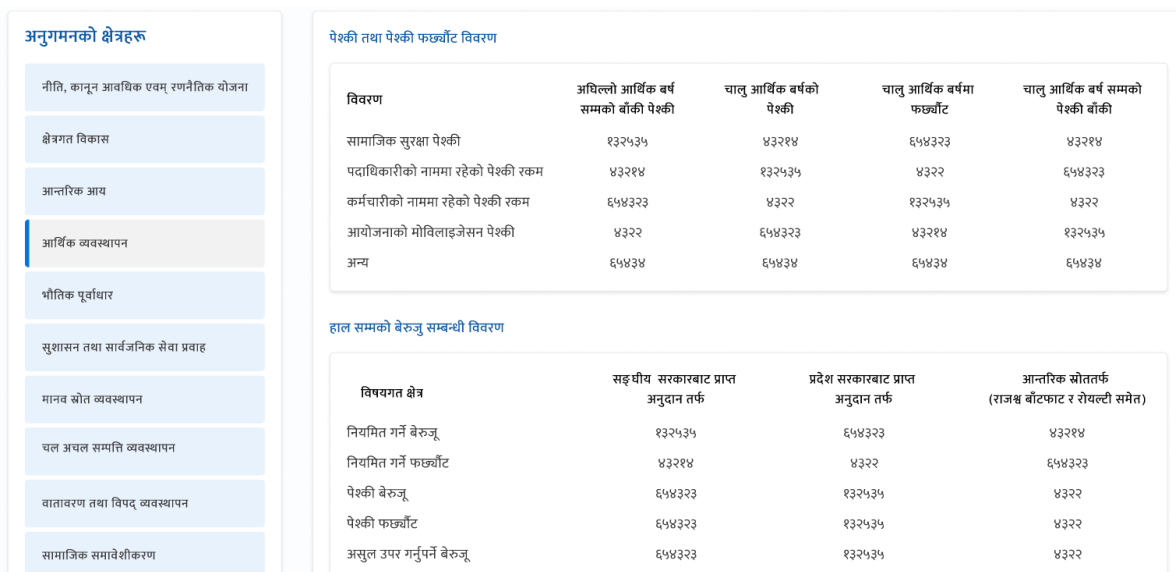


Figure 19 आर्थिक व्यवस्थापन

5. भौतिक पूर्वाधार:

अनुगमनको क्षेत्रहरू		गा.पा./न.पा./विषयगत शाखा/वडा कार्यालय भवनको विवरण							
नीति, कानून आवधिक एवम् रणनीतिक योजना	क्षेत्रगत विकास	कार्यालय	कार्यालयको आफ्नै भवनको		भाडामा रहेको		अन्य सरकारी भवनको प्रयोग गरिएको		आफ्नै निर्माणधिन
आन्तरिक आय	आर्थिक व्यवस्थापन		पक्की भवन	कच्ची भवन	पक्की भवन	कच्ची भवन	पक्की भवन	कच्ची भवन	पक्की भवन
भौतिक पूर्वाधार	सुशासन तथा सार्वजनिक सेवा प्रवाह	गा.पा./न.पा. कार्यालय भवन	240	240	240	240	240	240	240
मानव स्रोत व्यवस्थापन	चल अचल सम्पत्ति व्यवस्थापन	विषयगत शाखा वा एकाइ भवन	35	35	35	35	35	35	35
		वडा नं १	9	9	9	9	9	9	9
		वडा नं २	70	70	70	70	70	70	70
		वडा नं ३	2	2	2	2	2	2	2
		वडा नं ४	13	13	13	13	13	13	13
		वडा नं ५	57	57	57	57	57	57	57
		वडा नं ६	37	37	37	37	37	37	37
		वडा नं ७	7	7	7	7	7	7	7
		वडा नं ८	2	2	2	2	2	2	2

Figure 20 भौतिक पूर्वाधार

6. सुशासन तथा सार्वजनिक सेवा प्रवाह:

अनुगमनको क्षेत्रहरू		सुशासन तथा सार्वजनिक सेवा प्रवाह			
नीति, कानून आवधिक एवम् रणनीतिक योजना	क्षेत्रगत विकास	कार्यपालिका तथा सभाको बैठक सम्बन्धी विवरण	गत आर्थिक वर्षको विभिन्न समितिहरूको बैठकको विवरण		
आन्तरिक आय	आर्थिक व्यवस्थापन	गाउँ/नगर सभाको अधिवेशन भएको पटक: २४०	समितिको प्रकृती	समितिको नाम	बैठक सख्या
भौतिक पूर्वाधार	सुशासन तथा सार्वजनिक सेवा प्रवाह	गाउँ/नगर कार्यपालिका बैठक संख्या: २५६	सभा	लेखा समिति	240
मानव स्रोत व्यवस्थापन	चल अचल सम्पत्ति व्यवस्थापन	सभाको बैठकको मिति, समय, स्थान र कार्यसूची निर्धारित समयमै सदस्यहरूलाई उपलब्ध: गराएको		विधायन समिति	35
		कार्यपालिका बैठकको मिति, समय, स्थान र कार्यसूची निर्धारित समयमै सदस्यहरूलाई उपलब्ध: नगराएको		सुशासन समिति	9

Figure 21 सुशासन तथा सार्वजनिक सेवा प्रवाह

7. मानव स्रोत व्यवस्थापन:



Figure 22 मानव स्रोत व्यवस्थापन

8. चल अचल सम्पत्ति व्यवस्थापन:



Figure 23 चल अचल सम्पत्ति व्यवस्थापन

9. वातावरण तथा विपद् व्यवस्थापन:

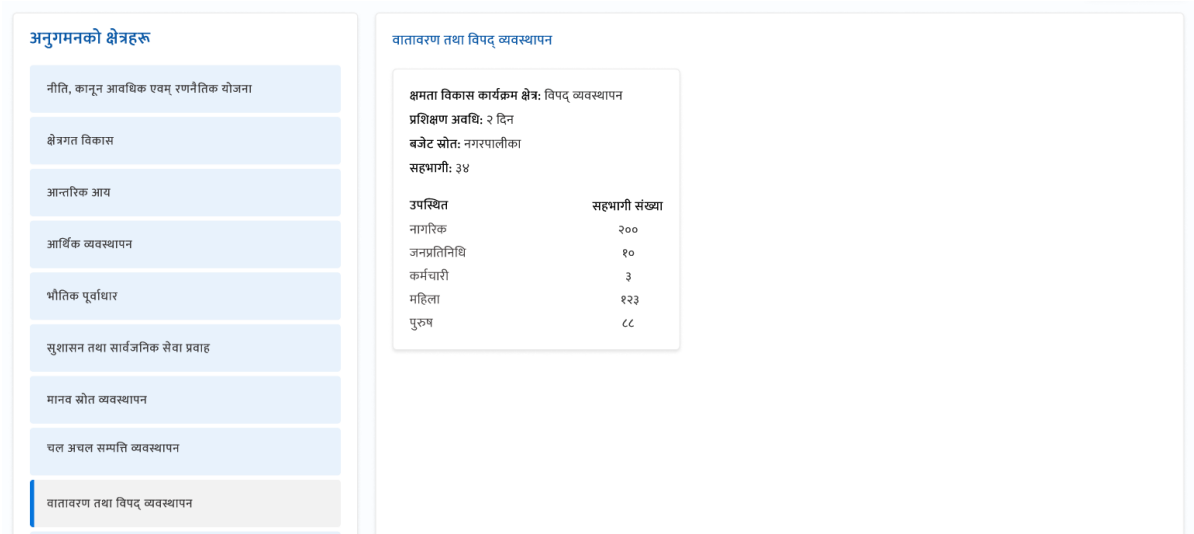


Figure 24 वातावरण तथा विपद् व्यवस्थापन

10. सामाजिक समावेशीकरण:



Figure 25 सामाजिक समावेशीकरण

11. न्यायिक समिती:

नीति, कानून आवधिक एवम् रणनीतिक योजना	बैठक संख्या	240
क्षेत्रगत विकास	दर्ता भएका उजुरी/गुनासोको संख्या	35
आन्तरिक आय	उजुरी/गुनासो कारवाही र फछाँट भएका संख्या	9
आर्थिक व्यवस्थापन	उजुरी/गुनासो कारवाही र फछाँट भएका संख्या मध्य पुनरावेदनमा गएका उजुरी संख्या	70
भौतिक पूर्वाधार		
सुशासन तथा सार्वजनिक सेवा प्रवाह		
मानव स्रोत व्यवस्थापन		
चल अचल सम्पत्ति व्यवस्थापन		
वातावरण तथा विपद् व्यवस्थापन		
सामाजिक समावेशीकरण		
न्यायिक समिती		

स्थानीय तहको सम्बन्धित अनुशुचीहरू	
अनुसूची १६. गत आर्थिक वर्ष को न्यायिक समिति सम्बन्धी विवरण	पूरा हेर्नुहोस

Figure 26 न्यायिक समिती

अन्य महत्वपूर्ण पक्ष:

हरेक अनुगमनका क्षेत्रमा स्थानिय तहले भरेका विवरणको आधारमा जि स स ले टिप्पणी दिन र फाइल अपलोड गर्न मिल्छ । साथै उक्त डाटा कुन चाही अनुशुची बाट आएको हो भनेर स्थानिय तहले भरेको फर्मको अनुशुचिको लिंक पनि दिइन्छ ।

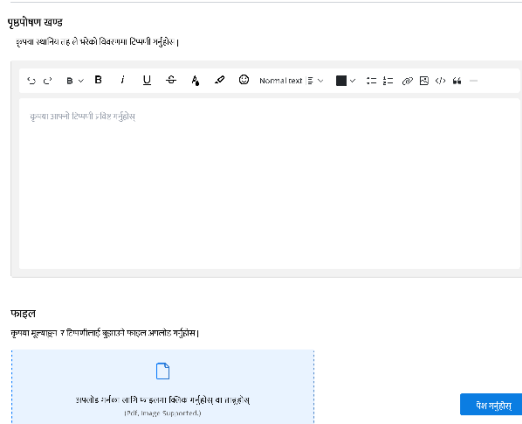


Figure 27 टिप्पणी खण्ड

११ वटै अनुगमनको क्षेत्रहरूमा जि स स ले टिप्पणी दिन र फाइल अपलोड गरीसके पछी अन्तिममा "अनुगमन सम्पन्न" बटन क्लिक गर्नु पर्छ । यती गरी सकेपछी स्थानिय तहको ड्यासबोर्डमा जि स स बाट अनुगमन सम्पन्न भयो भनेर सन्देश जान्छ ।

जि स स बाट अनुगमनपछी स्थानिय तहले सहमत असहमत जनाएपछी अन्तिममा स्थानिय तहबाट पृष्ठपोषण हुन्छ ।

खुल्ला अनुगमन / कार्यक्रम (स्थलगत अवलोकन):

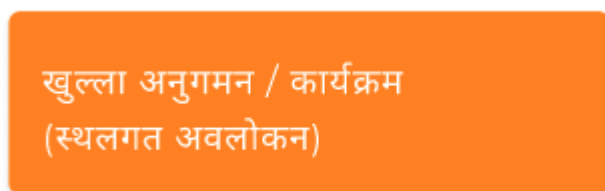


Figure 28 खुल्ला अनुगमन कार्यक्रम (स्थलगत अवलोकन): बटन

खुल्ला अनुगमन / कार्यक्रम (स्थलगत अवलोकन) क्लिक गरेपछी यो पेज मा पुग्न सकिन्छ ।

Figure 29 खुल्ला अनुगमन / कार्यक्रम (स्थलगत अवलोकन) पेज

काठमान्डौ वि स स
कार्यक्रम हुने/भएको मिति: 2080-05-12 **आर्थिक व्यवस्थापन** **खुल्ला अनुगमन** **गुनासो पछी अनुगमन** 125 15

अव्यवस्थित सडकको समस्या समाधान कसरी काम गर्दछ

सहरी क्षेत्रमा ट्राफिक व्यवस्थापन मुख्य चुनौती बन्दै आएको छ । सवारी साधनहरूको चाप दिन प्रतिदिन बढ्दै जाने गरे पनि सडकको जीर्ण अवस्था, जनचेतनाको अभाव लगायतका कारणहरूले गर्दा ट्राफिक व्यवस्थापनमा समस्या उत्पन्न हुने गरेको हो । सुर्खेतमा पनि ट्राफिक व्यवस्थापनको समस्या विद्यमान छ । प्रदेश राजधानी बनेसँगै वीरेन्द्रनगरमा जनसंख्या र सवारी साधनको चाप बढेको छ । बढ्दो चापसँगै सडक दुर्घटनाहरू बढिरहेका छन् । दुर्घटनाबाट ज्यान गुमाउने र अङ्गभङ्ग हुनेहरूको संख्या बढिरहेको छ । ट्राफिकले काम त गरिरहेको छ तर प्रभावकारी हुन भने सकिरहेको छैन ।

वैज्ञानिक ट्राफिक व्यवस्थापन भए मात्र सहरको सडकको दीर्घकालीन व्यवस्थापन हुन्छ । र यसका लागि सबैभन्दा पहिला सबै नागरिकमा यसका बारेमा ज्ञान हुन जरुरी हुन्छ । ट्राफिक नियम सम्बन्धी ज्ञान नभएर पनि कतिपयले यसलाई मिथि रहेका हुन्छन् र कारवाहीको भागीदार बन्दछन् । ज्ञान भएमा त्यसलाई मिल्ने अँट कसैले गर्दैन र गिरिहालेमा ऊ कारवाहीको भागीदार बन्ने पर्दछ । सोचुरा सडकको समस्या तत्काल समाधान हुने संकेत छैन । त्यसैले जनचेतना अभिवृद्धि नै तत्कालीन विकल्प हो । राम्रो चौडा सडक भएपछि ट्राफिक जाम कम हुन्छ र सहजै सवारी पलाउन सकिन्छ । तर यसरी सवारी साधनको संख्या बढ्दै गएपछि एकदिन फेरि यस्तो अवस्था आउँछ कि फेरि सडकको माग आपूर्तिभन्दा कम हुनजाउछ, अनि ट्राफिक समस्या सुरु हुन्छ । त्यसैले सडक चौडा पार्नु भनेको अस्थायी समाधान मात्र हो ।

फोटो



मुल्यांकन गरिने स्थान

प्रदेश: बागमती

जिल्ला: काठमान्डौ

स्थानिय तह: किर्तिपुर नगरपालिका

पडा: ७

कार्यालय: योजना आयोग

स्थान/टोल राम धाट शिला गल्ली

सहभागी सदस्यहरू

पद	नाम	फोन
अध्यक्ष	गोपी अधिकारी	9812332198
उपाध्यक्ष	कृष्णप्रसाद रेग्मी	9742332197
सदस्य	विनोद शाही	9851027192

सहभागी सदस्यहरू

अध्यक्ष, गोपी अधिकारी,	9812332198
उपाध्यक्ष, कृष्णप्रसाद रेग्मी,	9742332197
सदस्य, विनोद शाही	

पृष्ठपोषण खण्ड

कृपया टिप्पणी गर्नुहोस्।

टिप्पणी दिनुहोस्

Cancel Comment

@राजन
12 November 2020 19:35
यस्तो त छ देशको हाल
1 0 Reply

@राम बहादुर
12 November 2020 19:35
सबैभन्दा पहिला नेता गतिलो हुनुपर्ने, अनि गतिलो नेता छान्ने बेला रकसी र मासुना बिकने जनाता भए पछी देश बन्दैन भाइ हो, जाउ भाइ हो... पढेको भए अरु तिराको चिल्लो गाहिना... नत्र खादिना
Show All Replies (21) Reply

@राम बहादुर, फिङ्गी छोपी दाइको कुराले
by @हर्कै Reply

- ☆ Must-read posts
- सडक दुर्घटना किन हुन्छ, कम गर्न के गर्ने?
 - सडक सुरक्षा राज्यको प्राथमिकतामा पार्न

- DCC post
- सटर भाडामा लगाउने सम्बन्धी शिलबन्दी दरभाउपत्र आह्वानको सूचना
 - शिलबन्दी दरभाउपत्र आह्वानको सूचना (गर्भस्थानयोक्त स्थित यटरहरू)
 - सटर भाडामा लगाउने सम्बन्धी शिलबन्दी दरभाउपत्र आह्वानको सूचना

वाह्य मूल्यांकन (खुला अनुगमन/ खुला कार्यक्रम)

जि स स अन्तर्गत हुने कार्यक्रम र खुला अनुगमन सम्बन्धी विवरणहरु प्रविष्ट गर्नुहोस् |

जि स स ले हालैको खुला कार्यक्रम/खुला अनुगमन स्वतः पब्लिक पेजमा देखिने छ | ताबी सम्बन्धित सूचना लेजिपको विकल्प अनुरार स्थानिय तहले आफ्नो क्ल्याबबोर्ड गर्फत सिर्ष हेर्न, प्रतिक्रिया जनाउन पाउने छन |

मूल्यांकन गरिने स्थान

प्रदेश *	जिल्ला *	स्थानीय तह *
सहायीय तह चयन गर्नुहोस्	जिल्ला चयन गर्नुहोस्	स्थानीय तह चयन गर्नुहोस्
वडा *	कार्यालय	स्थान/टोल *
वडा चयन गर्नुहोस्	कार्यक्रम हुने स्थानको विस्तृत विवरण	कार्यक्रम हुने स्थानको विस्तृत विवरण

सहायी सदस्यहरु

पद *	नाम *	फोन नंबर	
पद लेख्नुहोस्	नाम लेख्नुहोस्	फोन नंबर लेख्नुहोस्	+

मूल्यांकनको विस्तृत विवरण

तिथिक *	दिन-माहिना-साल		
कार्यक्रम *	मूल्यांकनको विषयक्षेत्र *	कार्यक्रम गर्नुको उद्देश्य *	
कार्यक्रमको प्रकृती छान्नुहोस्	विषयक्षेत्रहरु चयन गर्नुहोस्	कार्यक्रम गर्नुको उद्देश्य चयन गर्नुहोस्	
कार्यक्रम हुने/भएको मिति *	देशी	दिन-माहिना-साल	सम
दिन-माहिना-साल			

कार्यक्रमको विस्तृत विवरण

🔍 🔄 B B i U ✂ A 🎨 🌈 📄 📌 📎 📏 📐 📑 📊 📋 📌 📍 📎 📏 📐 📑 📋 📌 📍

Normal text

कार्यक्रमको विस्तृत विवरण लेख्नुहोस् |

कृपया अनुगमन हुन बाकी रहेको खाहमा, आधार मात्र लेखी प्रकाशित गर्नुहोस् | अनुगमन सम्पन्न भएपछि, यही फारम सम्पादन गर्न सकिन्छ र अनुगमनबाट प्राप्त आधारको विस्तृत विवरणलाई प्रकाशित गर्न सकिन्छ | अनुगमन सम्पन्न भई सकेको खण्डमा सम्पूर्ण फारम फेरि प्रकाशित गर्नुहोस् |

फाइल अपलोड

कृपया खुला अनुगमन/खुला कार्यक्रम सम्बन्धी फोटो अपलोड गर्नुहोस् |

(PDF, Image Supported.) अपलोड गर्नका लागि फाइलमा स्टिक गर्नुहोस् वा तान्नुहोस्

फाइल:

Choose File No Chosen File

थप्नुहोस् +

प्रकाशित गर्नुहोस्