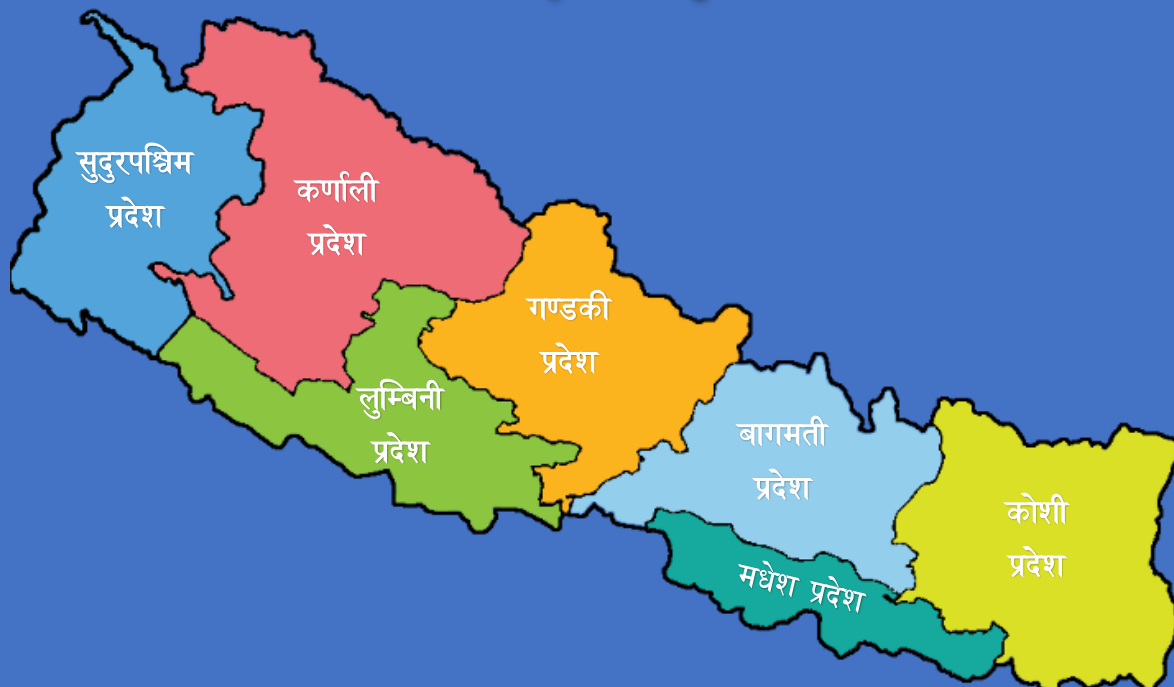


गाउँपालिका तथा नगरपालिकाको संक्षिप्त परिचय पुस्तक

२०८१



गाउँपालिका तथा नगरपालिकाको संख्या तथा सीमाना निर्धारण गरी नेपाल सरकारले नेपाल राजपत्रमा प्रकाशित गरेको विवरण सम्बन्धी संक्षिप्त परिचयात्मक पुस्तक



नेपाल सरकार
सङ्घीय मामिला तथा सामान्य प्रशासन मन्त्रालय
सङ्घीय मामिला शाखा
सिंहदरबार, काठमाण्डौं

गाउँपालिका तथा नगरपालिकाको संक्षिप्त परिचय पुस्तक

२०८१

गाउँपालिका तथा नगरपालिकाको संख्या तथा सीमाना निर्धारण गरी नेपाल सरकारले नेपाल राजपत्रमा प्रकाशित गरेको विवरण सम्बन्धी संक्षिप्त परिचयात्मक पुस्तक



नेपाल सरकार
सङ्घीय मामिला तथा सामान्य प्रशासन मन्त्रालय
सङ्घीय मामिला शाखा
सिंहदरबार, काठमाण्डौ

२०८१ सालको परिमार्जित संस्करण पुस्तक प्रकाशन सल्लाहकार

श्री सुमन दाहाल, सह-सचिव, सङ्घीय मामिला महाशाखा

२०८१ सालको परिमार्जित संस्करण पुस्तक प्रकाशन कार्यदल

श्री कमल भट्टराई, उपसचिव	- संयोजक
श्री मधु पौडेल ज्ञवाली, उपसचिव	- सदस्य
श्री तुलाराज सुनुवार, उपसचिव	- सदस्य
श्री हरिप्रसाद पौडेल, शाखा अधिकृत	- सदस्य सचिव

सम्पादन सहयोग:

श्री जनकराज शर्मा, उपसचिव, सङ्घीय मामिला तथा सामान्य प्रशासन मन्त्रालय
श्री पवनकुमार गुप्ता, शाखा अधिकृत, सङ्घीय मामिला तथा सामान्य प्रशासन मन्त्रालय
श्री प्रज्ञा ढकाल, शाखा अधिकृत, सङ्घीय मामिला तथा सामान्य प्रशासन मन्त्रालय

डिजाइन तथा सम्पादन:

श्री भुवन के.सी., कम्प्युटर इन्जिनियर, सङ्घीय मामिला तथा सामान्य प्रशासन मन्त्रालय

प्रकाशक:

सङ्घीय मामिला तथा सामान्य प्रशासन मन्त्रालय
सङ्घीय मामिला शाखा
प्रथम प्रकाशन : ३००० प्रति, २०७४, असोज
परिमार्जित संस्करण : ४७५ प्रति, २०७६, असार
परिमार्जित संस्करण : १००० प्रति, २०८१, असार

सर्वाधिकार : प्रकाशकमा

नोट: जिल्लाको जनसंख्यामा नगरपालिका, गाउँपालिका र जिल्लाभित्रको संस्थागत जनसंख्या समेत समावेश गरिएको छ।

यस प्रकाशनमा उद्धृत विवरणमा कुनै फरक परे वा दुविधा भए नेपाल राजपत्र, सम्बन्धित निकायका आधिकारिक दस्तावेज वा कानून किताब व्यवस्था समितिको प्रकाशनले मान्यता पाउनेछ।

मा. भानुभक्त जोशी
मन्त्री

नेपाल सरकार
Government of Nepal

Hon. Bhanubhakta Joshi
Minister

सङ्घीय मामिला तथा सामान्य प्रशासन मन्त्रालय
सिंहदरबार, काठमाडौं, नेपाल

Ministry of Federal Affairs and General Administration
Singhadurbar, Kathmandu, Nepal



शुभकामना

नेपाल सरकारले गाउँपालिका, नगरपालिका तथा विशेष, संरक्षित वा स्वायत्त क्षेत्रको सङ्ख्या र सीमाना निर्धारण आयोगको प्रतिवेदन र नेपाल सरकार (मन्त्रपरिषद्) बाट विभिन्न मितिमा गठन भएका पुनरावलोकन समितिका सिफारिस समेतका आधारमा नेपालमा ७५३ वटा गाउँपालिका, नगरपालिका तथा तीनमा रहने वडाको सङ्ख्या र सीमाना निर्धारण गरेको छ। सीमाङ्कित गाउँपालिका तथा नगरपालिका सम्बन्धी जानकारी सरल, सहज र व्यापक रूपमा आम नागरिकसम्म पुग्न सकोस् भन्ने उद्देश्यले मन्त्रालयबाट गाउँपालिका तथा नगरपालिकाको संक्षिप्त परिचय पुस्तक, २०८१ परिमार्जन सहित पुनः प्रकाशन गर्न लागेको कुरा जानकारी गराउन पाउँदा खुसी लागेको छ।

पुस्तकमा वि.सं. २०७६ सो पश्चात हालसम्मको अवधिमा भएका विभिन्न स्थानीय तहहरूको नाम तथा केन्द्र परिवर्तन, वि.सं. २०७८ सालको राष्ट्रिय जनगणनाबाट प्राप्त जनसांख्यिक विवरण लगायतका विषयहरू अद्यावधिक गरिएको छ।

सङ्घीय शासन व्यवस्थाको अभ्यासका क्रममा साविकका स्थानीय निकाय हालका स्थानीय तहमा रूपान्तरित हुँदा तीनको अवस्थिति, वडागत विवरण, जनसङ्ख्या लगायतका विषयमा प्रस्तुत पुस्तक सूचनाको एक महत्वपूर्ण श्रोत एवम् सन्दर्भ सामग्री मात्र नभई ऐतिहासिक अभिलेखसमेत हुने विश्वास लिएको छु। यस पुस्तक प्रकाशनको कार्यमा योगदान पुऱ्याउनु हुने कर्मचारीहरूलाई हार्दिक धन्यवाद दिदै प्रकाशित पुस्तकले यसको उद्देश्य प्राप्त गर्न सकोस भन्ने शुभकामना व्यक्त गर्दछु।

असार, २०८१

(भानुभक्त जोशी)

मन्त्री

मा. भानुभक्त जोशी
मन्त्री



नेपाल सरकार

सङ्घीय मामिला तथा सामान्य प्रशासन मन्त्रालय

सिंहदरबार, काठमाडौं



फोन { ४२००५०५
४२००२९९
४२००३०६
फ्याक्स नं.: ४२००३२२

पत्र संख्या:-

चलानी नं.:-


दुई शब्द

नेपालको संविधानको धारा २९५ को उपधारा (३) बमोजिम गठित आयोगको प्रतिवेदन तथा नेपाल सरकार (मन्त्रपरिषद्) बाट विभिन्न मितिमा गठन भएका पुनरावलोकन समितिका सिफारिस समेतका आधारमा नेपाल सरकारले गाउँपालिका तथा नगरपालिकाको नाम, सङ्ख्या, सीमाना निर्धारण गरी स्थानीय तहहरूको स्पष्ट पहिचान, परिचय र कार्यक्षेत्र तोकिए बमोजिम सञ्चालनमा छन्। संविधानले सङ्घीय लोकतान्त्रिक गणतन्त्र नेपालको मूल संरचना सङ्घ, प्रदेश र स्थानीय तह गरी तीन तहको हुने व्यवस्था गर्नुका साथै तीनवटै तहको अधिकार अनुसूचीहरूमा उल्लेख गरेको छ। संविधान प्रदत्त अधिकारको प्रभावकारी कार्यान्वयन गर्न सक्षम र सबल रूपमा परिचालन गर्न ७५३ स्थानीय तहको संरचना तयार भई निर्वाचित जनप्रतिनिधिमार्फत हाल तीनै तहको सरकार पूर्ण रूपमा क्रियाशिल रहेका छन्। स्थानीय तहमार्फत विकास निर्माण र सेवा प्रवाहसम्बन्धी कार्य ६ महानगरपालिका, ११ उपमहानगरपालिका, २७६ नगरपालिका, ४६० गाउँपालिका र तीनका ६७४३ वटा वडाहरूबाट हुँदै आएका छन्।

लोकतान्त्रिक सङ्घीय ढाँचा अनुकूल गाउँपालिका तथा नगरपालिकाको पुनर्संरचना र सङ्ख्या निर्धारण हुँदा साविकका स्थानीय निकायको सङ्ख्या र संरचनामा आमूल परिवर्तन भएको छ। गाउँपालिका तथा नगरपालिकाको सङ्ख्या र संरचना जस्तो महत्वपूर्ण विषयमा भएको परिवर्तन आम नागरिकको सरोकारको विषय भएको हुँदा सो उपर सर्वसाधारण सबैको पहुँच र जानकारी होस् भन्ने अभिप्रायले मन्त्रालयबाट वि.सं. २०७६ मा गाउँपालिका तथा नगरपालिकाको संक्षिप्त परिचय पुस्तक प्रकाशन गरी वितरण गरिएकोमा सरोकारवाला व्यक्ति, सङ्घ, संस्था एवं निकायबाट सो पुस्तकको अत्याधिक माग भई आएकोले सो पश्चात हालसम्म गाउँपालिका तथा नगरपालिकाको नाम र केन्द्र परिवर्तनका विषयमा गरिएका निर्णय समेतलाई समावेश गरी परिमार्जन सहित पुनः प्रकाशन गरिएको छ।

प्रस्तुत पुस्तकमा उल्लेखित विवरण आम नागरिकका साथै स्थानीय तह सम्बन्धी नीतिगत एवं कार्यान्वयन तहका सरोकारवाला सङ्घ, संस्था तथा व्यक्तिका लागि अत्यन्त उपयोगी हुनेछ भन्ने विश्वास लिएको छु। यस पुस्तक प्रकाशनको कार्यमा खटिनुहुने सम्पूर्ण कर्मचारीहरूलाई हार्दिक धन्यवाद व्यक्त गर्दै प्रकाशनको सफलताको कामना गर्दछु।

असार, २०८१



(मुकुन्द प्रसाद निरौला)
सचिव



नेपाल सरकार

सङ्घीय मामिला तथा सामान्य प्रशासन मन्त्रालय

सिंहदरवार, काठमाडौं



फोन { ४२००५०५
४२००२९९
४२००३०६

फ्याक्स नं.: ४२००३२२

पत्र संख्या:-

चलानी नं.:-

प्राक्कथन

नेपालको संविधानले नेपालको मूल संरचना सङ्घ, प्रदेश र स्थानीय तह हुने व्यवस्था गरेको तथा स्थानीय तहका रूपमा गाउँपालिका, नगरपालिका र जिल्ला सभा रहने व्यवस्था गरेको छ। गाउँपालिका तथा नगरपालिकाको सङ्ख्या र सीमाना निर्धारण गर्न नेपालको संविधानको धारा २९४ को उपधारा (३) बमोजिम नेपाल सरकारले २०७२ साल चैत्र १ गते गाउँपालिका, नगरपालिका तथा विशेष, संरक्षित वा स्वायत्त क्षेत्रको सङ्ख्या तथा सीमाना निर्धारण आयोग गठन गरेको थियो। सो आयोगले नेपाल सरकारबाट प्राप्त मापदण्ड बमोजिम विभिन्न चरणमा केन्द्रीय तथा स्थानीय तहका सरोकारवालासँग व्यापक छलफल एवं परामर्श गरी पेश गरेको गाउँपालिका तथा नगरपालिकाको नाम, सङ्ख्या र सीमा निर्धारण गरी प्रतिवेदन तथा तत्कालिन सङ्घीय मामिला तथा स्थानीय विकास मन्त्रीको संयोजकत्वमा गठित समितिको मिति २०७३/१०/२२ को प्रतिवेदन समेतका आधारमा नेपाल सरकार (मन्त्रिपरिषद्) को मिति २०७३/११/२२ को निर्णयानुसार नेपालभर ७४४ वटा गाउँपालिका तथा नगरपालिकाको नाम, सङ्ख्या, सीमाना तथा वडाको सीमाना कायम गरी सो को सूचना २०७३ साल फागुन २७ गतेको नेपाल राजपत्रमा प्रकाशन गरी कार्यान्वयनमा ल्याइएकोमा नेपाल सरकारको मिति २०७४/१/२९ गतेको निर्णयानुसार तत्कालीन उपप्रधानमन्त्री एवं सङ्घीय मामिला तथा स्थानीय विकास मन्त्रीज्यूको संयोजकत्वमा पुनर्गठित समितिले पेश गरेको प्रतिवेदनका आधार नेपाल सरकारबाट मिति २०७४/०२/०८ मा नेपालका विभिन्न जिल्लामा रहेका गाउँपालिका तथा नगरपालिकाको सङ्ख्या थप, हेरफेर र स्तरोन्नती गरी नेपालभर ७५३ गाउँपालिका तथा नगरपालिका कायम भएको छ।

यसरी कायम भएका गाउँपालिका तथा नगरपालिकाको नाम, केन्द्र, सीमाना एवं क्षेत्रफल लगायतका विषयमा स्थानीय तहको सेवा सञ्चालन तथा व्यवस्थापन सम्बन्धी आदेश, २०७४ एवं स्थानीय सरकार सञ्चालन ऐन, २०७४ को आधारमा गाउँपालिका तथा नगरपालिकाबाट प्राप्त सिफारिस अनुसार केहि हेरफेर भएको छ।

राज्यको सङ्घीय लोकतान्त्रिक ढाँचा अनुकूल गाउँपालिका तथा नगरपालिकाको सङ्ख्या निर्धारण गर्दा साविकका स्थानीय निकायको सङ्ख्या तथा संरचनामा आमूल परिवर्तन भएको छ। नागरिकको सबैभन्दा नजिकको सरकारका रूपमा रहने गाउँपालिका तथा नगरपालिकाको सङ्ख्या र सीमाना एवं तिनमा रहने वडाको सङ्ख्या र सीमाना जस्तो महत्वपूर्ण संरचनागत विषयको परिवर्तन आम

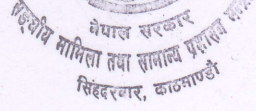
३/११



नेपाल सरकार

सङ्घीय मामिला तथा सामान्य प्रशासन मन्त्रालय

सिंहदरवार, काठमाडौं



फोन { ४२००५०५
४२००२९९
४२००३०६
फ्याक्स नं.: ४२००३२२

पत्र संख्या:-

चलानी नं.:-

नागरिकको सरोकारको विषय भएको हुँदा सो उपर सर्वसाधारण सबैको पहुँच र जानकारी होस् भन्ने अभिप्रायले मन्त्रालयबाट परिचय पुस्तकको प्रथम संस्करण २०७४ मा प्रकाशन गरिएको र वि.सं. २०७६ मा समसामयिक सुधारसहित परिमार्जन गरिएकोमा विगत ५ वर्षको अवधिमा भएका कतिपय गाउँपालिका तथा नगरपालिकाको नाम तथा केन्द्र परिवर्तन सम्बन्धी विवरणलाई समावेश गरी यो तेस्रो संस्करण प्रकाशन गरिएको छ। यसको साथै यो पुस्तकमा जनगणना २०७८ अनुसारको जनसङ्ख्या अद्यावधिक गरिएको छ र दोस्रो संस्करण पश्चात अद्यावधिक भएका विवरणहरू समेत यसमा समाविष्ट गरिएको छ। यो पुस्तक स्थानीय तहका प्रतिनिधि, नीतिगत निर्णय तथा कार्यान्वयनमा संलग्न सरोकारवालाहरू, आम नागरिक, विकास साझेदार, नागरिक समाज लगायत स्थानीय शासनको अध्ययन तथा अनुसन्धानमा संलग्न सबैका लागि उपयोगी हुनेछ भन्ने विश्वास व्यक्त गर्दछु।

असार, २०८१

(सुमन दाहाल)

सह सचिव

सङ्घीय मामिला महाशाखा

गाउँपालिका र नगरपालिकाको संख्या र वडा विभाजन सारांश

क्र.सं.	जिल्ला	म.न.पा.	वडा	उ.म.न.पा.	वडा	न.पा.	वडा	गा.पा.	वडा	जम्मा ईकाई	जम्मा वडा
१	ताप्लेजुङ	-	-	-	-	१	११	८	५०	९	६१
२	पाँचथर	-	-	-	-	१	१४	७	४६	८	६०
३	ईलाम	-	-	-	-	४	४५	६	३६	१०	८१
४	झापा	-	-	-	-	८	८५	७	४६	१५	१३१
५	मोरङ	१	१९	-	-	८	७९	८	६१	१७	१५९
६	सुनसरी	-	-	२	४०	४	४२	६	४२	१२	१२४
७	धनकुटा	-	-	-	-	३	२९	४	३१	७	६०
८	तेह्रथुम	-	-	-	-	२	१९	४	२४	६	४३
९	संखुवासभा	-	-	-	-	५	४९	५	२७	१०	७६
१०	भोजपुर	-	-	-	-	२	२६	७	५५	९	८१
११	सोलुखुम्बु	-	-	-	-	१	११	७	४१	८	५२
१२	ओखलढुंगा	-	-	-	-	१	१२	७	६३	८	७५
१३	खोटाङ	-	-	-	-	२	२६	८	५३	१०	७९
१४	उदयपुर	-	-	-	-	४	४९	४	२६	८	७५
१५	सप्तरी	-	-	-	-	९	१०७	९	५७	१८	१६४
१६	सिराहा	-	-	-	-	८	११८	९	४६	१७	१६४
१७	धनुषा	-	-	१	२५	११	१०९	६	३५	१८	१६९
१८	महोत्तरी	-	-	-	-	१०	१०४	५	३४	१५	१३८
१९	सर्लाही	-	-	-	-	११	१३६	९	६४	२०	२००
२०	रौतहट	-	-	-	-	१६	१४७	२	१०	१८	१५७
२१	बारा	-	-	२	५१	५	५५	९	६१	१६	१६७
२२	पर्सा	१	३२	-	-	३	२८	१०	५२	१४	११२
२३	सिन्धुली	-	-	-	-	२	२८	७	५१	९	७९
२४	रामेछाप	-	-	-	-	२	२३	६	४१	८	६४
२५	दोलखा	-	-	-	-	२	१८	७	५६	९	७४
२६	सिन्धुपाल्चोक	-	-	-	-	३	३६	९	६७	१२	१०३
२७	काभ्रेपलाञ्चोक	-	-	-	-	६	७४	७	६१	१३	१३५
२८	ललितपुर	१	२९	-	-	२	२४	३	१८	६	७१
२९	भक्तपुर	-	-	-	-	४	३८	-	-	४	३८
३०	काठमाडौं	१	३२	-	-	१०	१०६	-	-	११	१३८
३१	रसुवा	-	-	-	-	-	-	५	२७	५	२७
३२	नुवाकोट	-	-	-	-	२	२६	१०	६२	१२	८८
३३	धादिङ	-	-	-	-	२	२३	११	८१	१३	१०४
३४	मकवानपुर	-	-	१	१९	१	१२	८	७१	१०	१०२
३५	चितवन	१	२९	-	-	५	६२	१	७	७	९८
३६	गोरखा	-	-	-	-	२	२४	९	७०	११	९४
३७	लमजुङ	-	-	-	-	४	४२	४	३३	८	७५
३८	तनहुँ	-	-	-	-	४	४८	६	३७	१०	८५
३९	स्याङ्जा	-	-	-	-	५	५८	६	३९	११	९७
४०	कास्की	१	३३	-	-	-	-	४	३९	५	७२
४१	मनाङ	-	-	-	-	-	-	४	२८	४	२८

क्र.सं.	जिल्ला	म.न.पा.	वडा	उ.म.न.पा.	वडा	न.पा.	वडा	गा.पा.	वडा	जम्मा ईकाई	जम्मा वडा
४२	मुस्ताङ	-	-	-	-	-	-	५	२५	५	२५
४३	म्याग्दी	-	-	-	-	१	१०	५	३५	६	४५
४४	पर्वत	-	-	-	-	२	२५	५	३६	७	६१
४५	बागलुङ	-	-	-	-	४	४४	६	४१	१०	८५
४६	नवलपरासी (बर्दघाट सुस्ता पूर्व)	-	-	-	-	४	६७	४	२५	८	९२
४७	गुल्मी	-	-	-	-	२	२३	१०	७०	१२	९३
४८	पाल्पा	-	-	-	-	२	२४	८	५७	१०	८१
४९	नवलपरासी (बर्दघाट सुस्ता पश्चिम)	-	-	-	-	३	४७	४	२७	७	७४
५०	रुपन्देही	-	-	१	१९	५	६६	१०	७०	१६	१५५
५१	कपिलवस्तु	-	-	-	-	६	६७	४	२९	१०	९६
५२	अर्घाखाँची	-	-	-	-	३	३६	३	२५	६	६१
५३	प्यूठान	-	-	-	-	२	१९	७	४५	९	६४
५४	रोल्पा	-	-	-	-	१	१०	९	६२	१०	७२
५५	रुकुम (पूर्वी भाग)	-	-	-	-	-	-	३	३१	३	३१
५६	दाङ	-	-	२	३८	१	९	७	५३	१०	१००
५७	बाँके	-	-	१	२३	१	१५	६	४३	८	८१
५८	बर्दिया	-	-	-	-	६	६०	२	१५	८	७५
५९	सल्यान	-	-	-	-	३	३९	७	४४	१०	८३
६०	रुकुम (पश्चिम भाग)	-	-	-	-	३	४२	३	३१	६	७३
६१	सुर्खेत	-	-	-	-	५	६४	४	३५	९	९९
६२	दैलेख	-	-	-	-	४	४२	७	४८	११	९०
६३	जाजरकोट	-	-	-	-	३	३९	४	३८	७	७७
६४	डोल्पा	-	-	-	-	२	२२	६	४३	८	६५
६५	जुम्ला	-	-	-	-	१	१०	७	५०	८	६०
६६	कालिकोट	-	-	-	-	३	३१	६	५१	९	८२
६७	मुगु	-	-	-	-	१	१४	३	३१	४	४५
६८	हुम्ला	-	-	-	-	-	-	७	४४	७	४४
६९	वाजुरा	-	-	-	-	४	३८	५	३१	९	६९
७०	बझाङ	-	-	-	-	२	२२	१०	७२	१२	९४
७१	अछाम	-	-	-	-	४	४७	६	४४	१०	९१
७२	डोटी	-	-	-	-	२	२०	७	४५	९	६५
७३	कैलाली	-	-	१	१९	६	६३	६	४४	१३	१२६
७४	कञ्चनपुर	-	-	-	-	७	८१	२	११	९	९२
७५	डडेलधुरा	-	-	-	-	२	२३	५	२९	७	५२
७६	बैतडी	-	-	-	-	४	४०	६	४४	१०	८४
७७	दार्चुला	-	-	-	-	२	१८	७	४३	९	६१
जम्मा		६	१७४	११	२३४	२७६	३१२०	४६०	३२१५	७५३	६७४३

प्रदेशगत स्थानीय तहको संख्या र वडा संख्या

प्रदेश	म.न.पा.	वडा संख्या	उ.म.न.पा.	वडा संख्या	न.पा.	वडा संख्या	गा.पा.	वडा संख्या	जम्मा स्थानीय तह	जम्मा वडा संख्या
कोशी प्रदेश	१	१९	२	४०	४६	४९७	८८	६०१	१३७	१,१५७
मधेश प्रदेश	१	३२	३	७६	७३	८०४	५९	३५९	१३६	१,२७१
बागमती प्रदेश	३	९०	१	१९	४१	४७०	७४	५४२	११९	१,१२१
गण्डकी प्रदेश	१	३३	-	-	२६	३१८	५८	४०८	८५	७५९
लुम्बिनी प्रदेश	-	-	४	८०	३२	३७६	७३	५२७	१०९	९८३
कर्णाली प्रदेश	-	-	-	-	२५	३०३	५४	४१५	७९	७१८
सुदूरपश्चिम प्रदेश	-	-	१	१९	३३	३५२	५४	३६३	८८	७३४
जम्मा	६	१७४	११	२३४	२७६	३१२०	४६०	३२१५	७५३	६७४३

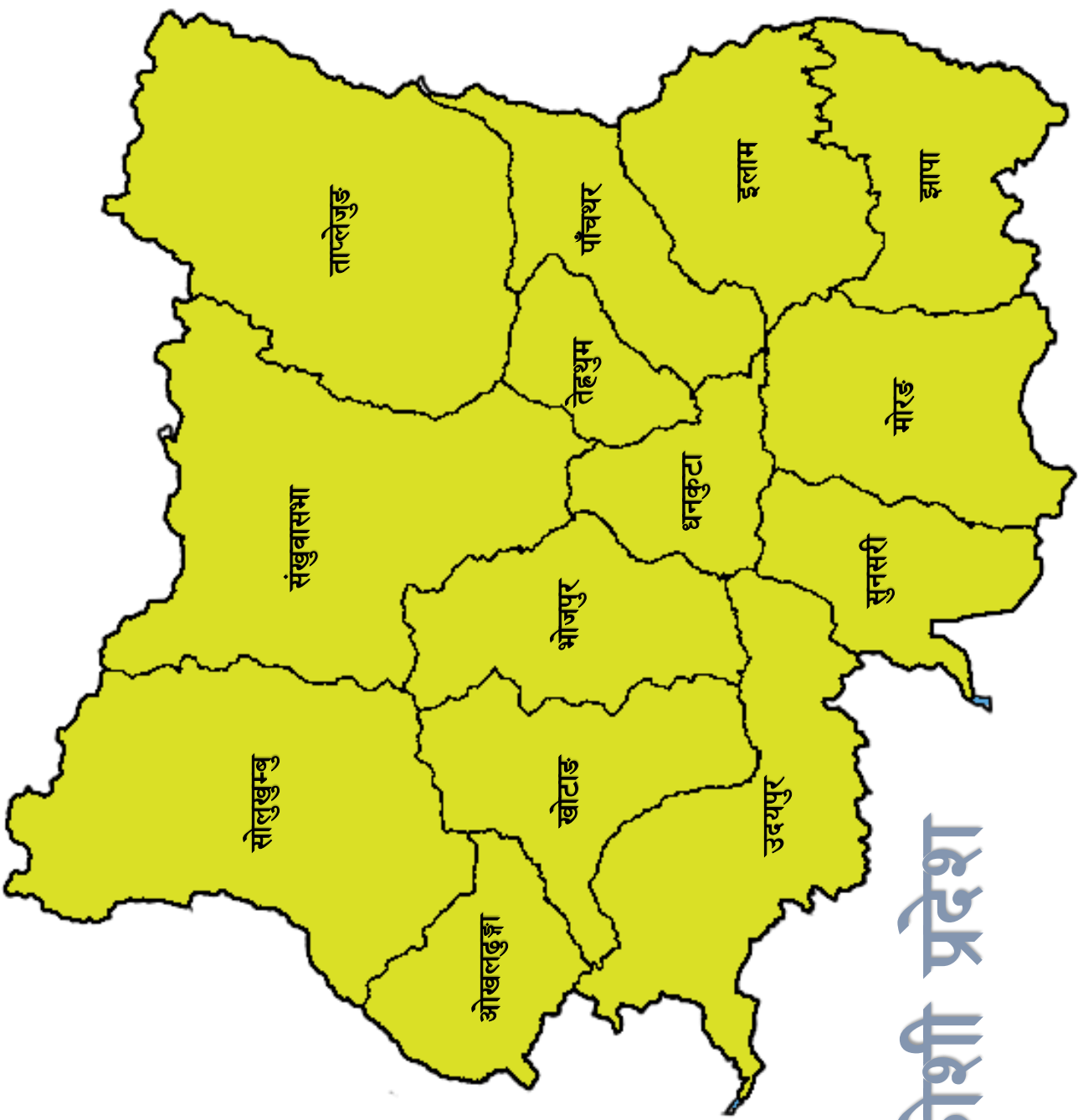
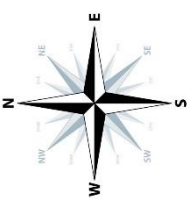
बिषय-सूची

क्र.सं.	जिल्ला	पेज नं.
	कोशी प्रदेश	१-४५
	कोशी प्रदेशका गाउँपालिका तथा नगरपालिकाको संक्षिप्त विवरण	१-४
१	ताप्लेजुङ	५-६
२	पाँचथर	७-८
३	ईलाम	९-११
४	झापा	१२-१५
५	मोरङ	१६-२०
६	सुनसरी	२१-२४
७	धनकुटा	२५-२६
८	तेह्रथुम	२७-२८
९	संखुवासभा	२९-३१
१०	भोजपुर	३२-३४
११	सोलुखुम्बु	३५-३६
१२	ओखलढुंगा	३७-३९
१३	खोटाङ	४०-४२
१४	उदयपुर	४३-४५
	मधेश प्रदेश	४६-८८
	मधेश प्रदेशका गाउँपालिका तथा नगरपालिकाको संक्षिप्त विवरण	४६-४९
१५	सप्तरी	५०-५४
१६	सिराहा	५५-५९
१७	धनुषा	६०-६४
१८	महोत्तरी	६५-६८
१९	सर्लाही	६९-७४
२०	रौतहट	७५-७९
२१	बारा	८०-८४
२२	पर्सा	८५-८८
	बागमती प्रदेश	८९-१२७
	बागमती प्रदेशका गाउँपालिका तथा नगरपालिकाको संक्षिप्त विवरण	८९-९२
२३	सिन्धुली	९३-९५
२४	रामेछाप	९६-९७
२५	दोलखा	९८-९९
२६	सिन्धुपाल्चोक	१००-१०२
२७	काभ्रेपलान्चोक	१०३-१०६
२८	ललितपुर	१०७-१०८
२९	भक्तपुर	१०९-११०
३०	काठमाडौँ	१११-११४
३१	रसुवा	११५-११५
३२	नुवाकोट	११६-११८
३३	धादिङ	११९-१२१

३४	मकवानपुर	१२२-१२४
३५	चितवन	१२५-१२७
	गण्डकी प्रदेश	१२८-१५६
	गण्डकी प्रदेशका गाउँपालिका तथा नगरपालिकाको संक्षिप्त विवरण	१२८-१३०
३६	गोरखा	१३१-१३३
३७	लमजुङ	१३४-१३५
३८	तनहुँ	१३६-१३८
३९	स्याङ्जा	१३९-१४२
४०	कास्की	१४३-१४४
४१	मनाङ	१४५-१४५
४२	मुस्ताङ	१४६-१४६
४३	म्याग्दी	१४७-१४८
४४	पर्वत	१४९-१५०
४५	बागलुङ	१५१-१५३
४६	नवलपरासी (बर्दघाट सुस्ता पूर्व)	१५४-१५६
	लुम्बिनी प्रदेश	१५७-१९१
	लुम्बिनी प्रदेशका गाउँपालिका तथा नगरपालिकाको संक्षिप्त विवरण	१५७-१५९
४७	गुल्मी	१६०-१६२
४८	पाल्पा	१६३-१६५
४९	नवलपरासी (बर्दघाट सुस्ता पश्चिम)	१६६-१६८
५०	रूपन्देही	१६९-१७२
५१	कपिलवस्तु	१७३-१७५
५२	अर्घाखाँची	१७६-१७७
५३	प्युठान	१७८-१७९
५४	रोल्पा	१८०-१८१
५५	रुकुम (पूर्वी भाग)	१८२-१८२
५६	दाङ	१८३-१८५
५७	बाँके	१८६-१८८
५८	बर्दिया	१८९-१९१
	कर्णाली प्रदेश	१९२-२२०
	कर्णाली प्रदेशका गाउँपालिका तथा नगरपालिकाको संक्षिप्त विवरण	१९२-१९४
५९	सल्यान	१९५-१९७
६०	रुकुम (पश्चिम भाग)	१९८-२००
६१	सुर्खेत	२०१-२०३
६२	दैलेख	२०४-२०६
६३	जाजरकोट	२०७-२०९
६४	डोल्पा	२१०-२११
६५	जुम्ला	२१२-२१३
६६	कालिकोट	२१४-२१६
६७	मुगु	२१७-२१८
६८	हुम्ला	२१९-२२०

	सुदूरपश्चिम प्रदेश	२२१-२४७
	सुदूरपश्चिम प्रदेशका गाउँपालिका तथा नगरपालिकाको संक्षिप्त विवरण	२२१-२२३
६९	बाजुरा	२२४-२२५
७०	बझाङ	२२६-२२८
७१	अछाम	२२९-२३१
७२	डोटी	२३२-२३३
७३	कैलाली	२३४-२३७
७४	कञ्चनपुर	२३८-२४०
७५	डडेलधुरा	२४१-२४२
७६	बैतडी	२४३-२४५
७७	दार्चुला	२४६-२४७

कोशी प्रदेश



कोशी प्रदेश

कोशी प्रदेशको संक्षिप्त विवरण											
जिल्ला	महानगरपालिका		उप-महानगरपालिका		नगरपालिका		गाउँपालिका		जम्मा स्थानीय तह र वडा		प्रदेशको जनसंख्या (२०७८)
	म.न.पा	वडा	उ.म.न.पा	वडा	न.पा.	वडा	गा.पा.	वडा	स्थानीय तह	वडा	
१४	१	१९	२	४०	४६	४९६	८८	६०२	१३७	११५७	४९६१४१२

क्र.सं.	जिल्ला	न.पा./गा.पा.	वडा संख्या			जनसंख्या (२०७८)	क्षेत्रफल (व.कि.मी.)
			जम्मा	नपाको जम्मा वडा	गापाको जम्मा वडा		
१	ताप्लेजुङ	फुडलिङ नगरपालिका	११	११	५०	२८४४९	१२५.५७
२		आठराई त्रिवेणी गाउँपालिका	५			१२२९६	८८.८३
३		सिदिङ्वा गाउँपालिका	७			१०९७९	२०६.००
४		फक्ताडलुङ गाउँपालिका	७			११७९१	१८५.५१
५		मिक्वाखोला गाउँपालिका	५			७९६४	४४२.९६
६		मेरिङदेन गाउँपालिका	६			११८३८	२१०.३३
७		मैवाखोला गाउँपालिका	६			१०२१३	१३८.००
८		पाथीभरा याङवरक गाउँपालिका	६			११८०६	९३.७६
९		सिरिजङ्घा गाउँपालिका	८			१४११४	४८१.०९
१०	पाँचथर	फिदिम नगरपालिका	१४	१४	४६	४८४९५	१९२.५०
११		फालेलुङ गाउँपालिका	८			२०३६१	२०७.१४
१२		फाल्गुनन्द गाउँपालिका	७			२१२८९	१०७.५२
१३		हिलिहाङ गाउँपालिका	७			१९०८५	१२३.०१
१४		कुम्मायक गाउँपालिका	५			१२७४६	१२९.३०
१५		मिक्लाजुङ गाउँपालिका	८			२१०६१	१६६.६१
१६		तुम्बेवा गाउँपालिका	५			१११८९	११७.३४
१७		याङवरक गाउँपालिका	६			१६८२१	२०८.६३
१८	इलाम	इलाम नगरपालिका	१२	४५	३६	५००८५	१७३.३२
१९		देउमाई नगरपालिका	९			३०९६९	१९१.६३
२०		माई नगरपालिका	१०			३०७३२	२४६.११
२१		सूर्योदय नगरपालिका	१४			५४७२७	२५२.५२
२२		फाकफोकथुम गाउँपालिका	७			१९७०६	१०८.७९
२३		चुलाचुली गाउँपालिका	६			२३१५७	१०८.४६
२४		माईजोगमाई गाउँपालिका	६			१९१३१	१७२.४१
२५		माङसेबुङ गाउँपालिका	६			१६८१०	१४२.४१
२६		रोङ गाउँपालिका	६			१७३६७	१५५.०६
२७		सन्दकपुर गाउँपालिका	५			१५४४४	१५६.०१
२८	झापा	मेचीनगर नगरपालिका	१५	८५	४६	१३३०७३	१९२.८५
२९		दमक नगरपालिका	१०			१०७२२७	७०.८६
३०		कन्काई नगरपालिका	९			५३१४८	८०.९८
३१		भद्रपुर नगरपालिका	१०			७०९१३	९६.३५
३२		अर्जुनधारा नगरपालिका	११			८४०१८	१०९.८६
३३		शिवसताक्षी नगरपालिका	११			७४०७७	१४५.८७
३४		गौरादह नगरपालिका	९			६०४५१	१४९.८६

क्र.सं.	जिल्ला	न.पा./गा.पा.	वडा संख्या			जनसंख्या (२०७८)	क्षेत्रफल (व.कि.मी.)			
			जम्मा	नपाको जम्मा वडा	गापाको जम्मा वडा					
३५	झापा	विर्तामोड नगरपालिका	१०			११६१९२	७८.२४			
३६		कमल गाउँपालिका	७			५३८९४	१०४.५७			
३७		गौरीगंज गाउँपालिका	६			३५५०६	१०१.३५			
३८		बाह्रदशी गाउँपालिका	७			३७९४६	८८.४४			
३९		झापा गाउँपालिका	७			३९३०२	९४.१२			
४०		बुद्धशान्ति गाउँपालिका	७			५३०१०	७९.७८			
४१		हल्दीबारी गाउँपालिका	५			३२७२२	११७.३४			
४२		कचनकवल गाउँपालिका	७			४१३१७	१०९.४५			
४३	मोरङ	विराटनगर महानगरपालिका	१९	९८	६१	२४३९२७	७७.००			
४४		बेलवारी नगरपालिका	११			८१७७१	१३२.७९			
४५		लेटाङ नगरपालिका	९			३८१५२	२१९.२२			
४६		पथरी शनिश्चरे नगरपालिका	१०			७२४५१	७९.८१			
४७		रंगेली नगरपालिका	९			५७४९४	१११.७८			
४८		रतुवामाई नगरपालिका	१०			६११३९	१४२.१५			
४९		सुनवर्षी नगरपालिका	९			५६०३४	१०६.४०			
५०		उर्लाबारी नगरपालिका	९			७०९०८	७४.६२			
५१		सुन्दरहरैँचा नगरपालिका	१२			१२०२१३	११०.१६			
५२		बुढीगंगा गाउँपालिका	७			५१४९७	५६.४१			
५३		धनपालथान गाउँपालिका	७			४५३४८	७०.२६			
५४		ग्रामथान गाउँपालिका	७			३६०२४	७१.८४			
५५		जहदा गाउँपालिका	७			४७६३९	६२.३८			
५६		कानेपोखरी गाउँपालिका	७			४३१९३	८२.८३			
५७		कटहरी गाउँपालिका	७			४८५१०	५१.५९			
५८		केराबारी गाउँपालिका	१०			३४५०४	२१९.८३			
५९		मिक्लाजुङ गाउँपालिका	९			३३१६७	१५८.९८			
६०		सुनसरी	ईटहरी उपमहानगरपालिका			२०	८२	४२	१९७२४१	९३.७८
६१			धरान उपमहानगरपालिका			२०			१६६५३१	१९२.३२
६२			इनरुवा नगरपालिका			१०			७४९१४	७७.९२
६३	दुहवी नगरपालिका		१२	६६०७४	७६.६७					
६४	रामधुनी नगरपालिका		९	६३४५२	९१.६९					
६५	बराहक्षेत्र नगरपालिका		११	९१०८७	२२२.०९					
६६	देवानगञ्ज गाउँपालिका		७	३९०३०	५३.५६					
६७	कोशी गाउँपालिका		८	४८८०४	७५.९८					
६८	गढी गाउँपालिका		६	३८७३९	६७.७०					
६९	बर्जु गाउँपालिका		६	३६२४९	६९.४३					
७०	भोक्राहा नरसिंह गाउँपालिका		८	४९२८०	६३.३७					
७१	हरिनगर गाउँपालिका		७	४९८४५	५२.२९					
७२	धनकुटा	पाखिबास नगरपालिका	१०	२९	३१	१९१०४	१४४.२९			
७३		धनकुटा नगरपालिका	१०			३५९८३	१११.००			

क्र.सं.	जिल्ला	न.पा./गा.पा.	वडा संख्या			जनसंख्या (२०७८)	क्षेत्रफल (व.कि.मी.)
			जम्मा	नपाको जम्मा वडा	गापाको जम्मा वडा		
७४	धनकुटा	महालक्ष्मी नगरपालिका	९			२२१८२	१२९.३९
७५		साँगुरीगढी गाउँपालिका	१०			१९५६१	१६६.४४
७६		सहिदभूमि गाउँपालिका	७			१७७६७	९९.५५
७७		छथर जोरपाटी गाउँपालिका	६			१६४५६	१०२.८३
७८		चौबिसे गाउँपालिका	८			१७६७७	१४७.६०
७९	तेह्रथुम	म्याङ्लुङ नगरपालिका	१०	१९	२४	१८७५०	१००.२१
८०		लालीगुराँस नगरपालिका	९			१५३२९	९०.२७
८१		आठराई गाउँपालिका	७			१८१५६	१६७.०७
८२		छथर गाउँपालिका	६			१४१९७	१३३.९३
८३		फेदाप गाउँपालिका	५			१५१६९	११०.८३
८४		मेन्छयायेम गाउँपालिका	६			६६७८	७०.०९
८५	संखुवासभा	चैनपुर नगरपालिका	११	४९	२७	२६७९९	२२३.६९
८६		धर्मदेवी नगरपालिका	९			१६०५३	१३२.८२
८७		खाँदवारी नगरपालिका	११			३५५६५	१२२.७८
८८		मादी नगरपालिका	९			१३२७३	११०.१०
८९		पाँचखपन नगरपालिका	९			१६३४८	१४८.०३
९०		भोटखोला गाउँपालिका	५			६४३८	६३९.०१
९१		चिचिला गाउँपालिका	५			६५७७	८८.६३
९२		मकालु गाउँपालिका	६			१३४२४	५१९.४५
९३		सभापोखरी गाउँपालिका	६			९९७०	२२२.०८
९४		सिलिचोड गाउँपालिका	५			१०२९६	२९३.०६
९५	भोजपुर	भोजपुर नगरपालिका	१२	२६	५५	२६००७	१५९.५१
९६		षडानन्द नगरपालिका	१४			२९३४२	२४१.१५
९७		टेम्केमैयुङ गाउँपालिका	९			१५४६४	१७३.४१
९८		रामप्रसादराई गाउँपालिका	८			१५६७३	१५८.८३
९९		अरुण गाउँपालिका	७			१४५९१	१५४.७६
१००		पौवादुङमा गाउँपालिका	६			१२१०७	११८.८६
१०१		साल्पासिलिछो गाउँपालिका	६			१२२८४	१९३.३३
१०२		आमचोक गाउँपालिका	१०			१४९६८	१८४.८९
१०३		हतुवागढी गाउँपालिका	९			१६१७५	१४२.६१
१०४	सोलुखुम्बु	सोलुदुधकुण्ड नगरपालिका	११	१०	४२	२५६७८	५६५.०६
१०५		माप्य दुधकोशी गाउँपालिका	७			१२६४८	१६७.६७
१०६		खुम्बु पासाङल्हामु गाउँपालिका	५			८७२०	१५३९.११
१०७		थुलुङ दुधकोशी गाउँपालिका	९			१८३५४	१४४.६०
१०८		नेचासल्यान गाउँपालिका	५			११३८१	६७.५२
१०९		माहाकुलुङ गाउँपालिका	५			११८४७	६४८.०५
११०		लिखु पिके गाउँपालिका	५			५३३४	१२४.३८
१११		सोताङ गाउँपालिका	५			९०२५	१०३.००
११२	ओखलढुङ्गा	सिद्धिचरण नगरपालिका	१२	१२	६३	२७३५१	१६७.८८

क्र.सं.	जिल्ला	न.पा./गा.पा.	वडा संख्या			जनसंख्या (२०७८)	क्षेत्रफल (व.कि.मी.)
			जम्मा	नपाको जम्मा वडा	गापाको जम्मा वडा		
११३	ओखलढुङ्गा	खिजीदेम्बा गाउँपालिका	९			१५५५९	१७९.७७
११४		चम्पादेवी गाउँपालिका	१०			१६३११	१२६.९१
११५		चिशंखुगढी गाउँपालिका	८			१३८४४	१२६.९१
११६		मानेभञ्ज्याङ गाउँपालिका	९			१९५९७	१४६.६१
११७		मोलुङ गाउँपालिका	८			१६४४०	११२.००
११८		लिखु गाउँपालिका	९			१२१०४	८८.०३
११९		सुनकोशी गाउँपालिका	१०			१७७८३	१४३.७५
१२०	खोटाङ	हलेसीतुवाचुङ नगरपालिका	११			२७०७८	२८०.१७
१२१		दिक्तेल रुपाकोट मझुवागढी नगरपालिका	१५			४३००८	२४६.५१
१२२		ऐसेलुखर्क गाउँपालिका	७			१३२१७	१२५.९३
१२३		रावा बेसी गाउँपालिका	६			१११९९	९७.४४
१२४		जन्तेढुङ्गा गाउँपालिका	६	२६	५३	१२०१६	१२८.६८
१२५		खोटेहाङ गाउँपालिका	९			१६८४६	१६४.०९
१२६		केपिलासगढी गाउँपालिका	७			१३२३१	१९१.५५
१२७		दिप्रुङ चुइचुम्मा गाउँपालिका	७			१६३०५	१३६.५९
१२८		साकेला गाउँपालिका	५			९६२३	७९.९९
१२९		बराहपोखरी गाउँपालिका	६			११३९७	१४१.५७
१३०		उदयपुर	कटारी नगरपालिका	१४			५९५०७
१३१	चौदण्डीगढी नगरपालिका		१०			५३६३१	२८३.७८
१३२	त्रियुगा नगरपालिका		१६			१०२७२५	५४७.४३
१३३	बेलका नगरपालिका		९	४९	२६	५१०४३	३४४.७३
१३४	उदयपुरगढी गाउँपालिका		८			२८९२६	२६९.५१
१३५	ताप्ली गाउँपालिका		५			१३३४४	११९.११
१३६	रौताहामाई गाउँपालिका		८			२०३२४	२०४.०८
१३७	लिम्चुङ्बुङ गाउँपालिका		५			९६८९	१०६.८०

जिल्लाको गाउँपालिका र नगरपालिकाको संक्षिप्त विवरण										
महानगरपालिका		उप-महानगरपालिका		नगरपालिका		गाउँपालिका		जम्मा स्थानीय तह	जम्मा वडा	जनसंख्या (२०७८)
संख्या	वडा	संख्या	वडा	संख्या	वडा	संख्या	वडा			
-	-	-	-	१	११	८	५०	९	६१	१२०५९०

जिल्लाको गाउँपालिका र नगरपालिकाको विस्तृत विवरण											
क्र.स.	गाउँपालिका/ नगरपालिकाको नाम	समावेश भएका साविकका गाविस वा न.पा.हरू	केन्द्र	जनसंख्या (२०७८)	क्षेत्रफल (व.कि.मी.)	हालको वडा नं.	समावेश भएका साविकका गाविस वा नपा र वडाहरू				
१	फुडलिङ नगरपालिका	ताप्लेजुङ न.पा., हाडदेवा, फुरुम्बु र फावाखोला गा.वि.स.	साविक ताप्लेजुङ नगरपालिका कार्यालय	२८४४९	१२५.५७	१	ताप्लेजुङ	३			
						२	ताप्लेजुङ	१			
						३	ताप्लेजुङ	२			
						४	ताप्लेजुङ	४			
						५	ताप्लेजुङ	५			
						६	ताप्लेजुङ	६			
						७	ताप्लेजुङ	७			
						८	ताप्लेजुङ	८,९			
						९	हाडदेवा	१-९			
						१०	फुरुम्बु	१-९			
						११	फावाखोला	१-९			
२	आठराई त्रिवेणी गाउँपालिका	चाँगे, हाडपाड, निधुरादिन र फुलवारी गा.वि.स.	साविक हाडपाड गा.वि.स.को कार्यालय	१२२९६	८८.८३	१	निधुरादिन	१-९			
						२	फुलवारी	१-९			
						३	हाडपाड	१-९			
						४	चाँगे	५-९			
						५	चाँगे	१-४			
३	सिदिङ्वा गाउँपालिका	कालिखोला, सादेवा, आंखोप, साब्लाखु, लिम्बुदिन, मेहेले र सुरुम्खिम गा.वि.स.	साविक साब्लाखु गा.वि.स.को कार्यालय	१०९७९	२०६.००	१	कालिखोला	१-९			
						२	सादेवा	१-९			
						३	आंखोप	१-९			
						४	साब्लाखु	१-९			
						५	लिम्बुदिन	१-९			
						६	मेहेले	१-९			
						७	सुरुम्खिम	१-९			
४	फक्ताडलुङ गाउँपालिका	सावादिन, खेजेनिम, ईखावु, लेलेप, ओलाङचुङगोला, तापेथोक र लिङ्खिम गा.वि.स.	साविक तापेथोक गा.वि.स.को कार्यालय	११७९१	१८५.५१	१	सावादिन	१-९			
						२	खेजेनिम	१-९			
						३	लिङ्खिम	१-९			
						४	ईखावु	१-९			
						५	तापेथोक	१-९			
						६	लेलेप	१-९			
						७	ओलाङचुङगोला	१-९			

जिल्लाको गाउँपालिका र नगरपालिकाको विस्तृत विवरण								
क्र.स.	गाउँपालिका/ नगरपालिकाको नाम	समावेश भएका साविकका गाविस वा न.पा.हर	केन्द्र	जनसंख्या (२०७८)	क्षेत्रफल (व.कि.मी.)	हालको वडा नं.	समावेश भएका साविकका गाविस वा नपा र वडाहर	
५	मिक्वाखोला गाउँपालिका	पापुङ, साँवा, लिवाङ र खोक्लिङ गा.वि.स.	वडा नं. ४ थलङ	७९६४	४४२.९६	१	खोक्लिङ	१-४
						२	खोक्लिङ	५-९
						३	लिवाङ	१-९
						४	साँवा	१-९
						५	पापुङ	१-९
६	मेरिङदेन गाउँपालिका	खाम्लुङ, सान्थाक्रा, थिङलावु, थुकिमा, लिङतेप र नाल्वु गा.वि.स.	साविक सान्थाक्रा गा.वि.स.को कार्यालय	११८३८	२१०.३३	१	थिङलावु	१-९
						२	सान्थाक्रा	१-९
						३	खाम्लुङ	१-९
						४	लिङतेप	१-९
						५	थुकिमा	१-९
						६	नाल्वु	१-९
७	मैवाखोला गाउँपालिका	फाकुम्वा, साँघु र ढुङ्गेसाँघु गा.वि.स.	साविक साँघु गा.वि.स.को कार्यालय	१०२१३	१३८.००	१	ढुङ्गेसाँघु	१-५
						२	ढुङ्गेसाँघु	६-९
						३	साँघु	१-६
						४	साँघु	७-९
						५	फाकुम्वा	१-४
						६	फाकुम्वा	५-९
८	पाथीभरा याङवरक गाउँपालिका	नाङखोल्याङ, थेचम्बु, तिरीङ्गे, डुमृशे, चाक्सिबोट र थुम्बेदिन गा.वि.स.	साविक थेचम्बु गा.वि.स.को कार्यालय	११८०६	९३.७६	१	नाङखोल्याङ	१-९
						२	थेचम्बु	१-९
						३	तिरीङ्गे	१-९
						४	डुमृशे	१-९
						५	चाक्सिबोट	१-९
						६	थुम्बेदिन	१-९
९	सिरीजङ्गा गाउँपालिका	आम्बेगुदिन, मामंखे, याम्फुदिन, सिकैचा, सिनाम, पेदाङग, तेल्लोक र खेवाङ गा.वि.स.	साविक तेल्लोक गा.वि.स.को कार्यालय	१४११४	४८१.०९	१	सिनाम	१-९
						२	आम्बेगुदिन	१-९
						३	सिकैचा	१-९
						४	तेल्लोक	१-९
						५	पेदाङग	१-९
						६	मामंखे	१-९
						७	खेवाङ	१-९
						८	याम्फुदिन	१-९

जिल्लाको गाउँपालिका र नगरपालिकाको संक्षिप्त विवरण										
महानगरपालिका		उप-महानगरपालिका		नगरपालिका		गाउँपालिका		जम्मा स्थानीय तह	जम्मा वडा	जनसंख्या (२०७८)
संख्या	वडा	संख्या	वडा	संख्या	वडा	संख्या	वडा			
-	-	-	-	१	१४	६	४६	८	६०	१७२४००

जिल्लाको गाउँपालिका र नगरपालिकाको विस्तृत विवरण										
क्र.स.	गाउँपालिका/नगरपालिकाको नाम	समावेश भएका साविकका गाविस वा न.पा.हरू	केन्द्र	जनसंख्या (२०७८)	क्षेत्रफल (व.कि.मी.)	हालको वडा नं.	समावेश भएका साविकका गाविस वा नपा र वडाहरू			
१	फिदिम नगरपालिका	फिदिम नगरपालिका, नागिन, लुंगरुपा, लुम्फावुंग, याङनाम (१-५) र रानीटार गा.वि.स.	साविक फिदिम नगरपालिका कार्यालय	४८४९५	१९२.५०	१	फिदिम १			
						२	फिदिम २			
						३	फिदिम ३			
						४	फिदिम ४,५			
						५	फिदिम ६-८			
						६	फिदिम ९-११			
						७	रानीटार १-४			
						८	रानीटार ५-८			
						९	लुम्फावुङ १-९			
						१०	याङनाम १-५			
						११	नागिन १-५			
						१२	नागिन ६-९			
						१३	लुंगरुपा १-३, ७-९			
						१४	रानीटार ९			
२	फालेलुङ गाउँपालिका	एकतीन, मेमेङ, प्राङबु, याङनाम (६-९) र सिदिन गा.वि.स.	वडा नं. ३ थोक्लिम्बा	२०३६१	२०७.१४	१	एकतीन ५,६, ८, ९			
						२	एकतीन १-४, ७			
						३	मेमेङ २-६, ८			
						४	मेमेङ १, ७, ९			
							प्राङबुङ ६, ७			
						५	प्राङबुङ १-५, ८, ९			
						६	सिदिन १-४			
						७	सिदिन ५-९			
३	फाल्गुनन्द गाउँपालिका	नवमीडाँडा, इम्बुङ, पौवासार्ताप, चिलिङदिन, आङसराङ र फाक्तेप गा.वि.स.	साविक फाक्तेप गा.वि.स.को कार्यालय	२१२८९	१०७.५३	१	नवमीडाँडा १-९			
						२	इम्बुङ १-९			
						३	पौवासार्ताप १-९			
						४	चिलिङदिन १-९			
						५	फाक्तेप १-९			
						६	आङसराङ १-४, ९			
						७	आङसराङ ५-८			

जिल्लाको गाउँपालिका र नगरपालिकाको विस्तृत विवरण								
क्र.स.	गाउँपालिका/ नगरपालिकाको नाम	समावेश भएका साविकका गाविस वा न.पा.हरू	केन्द्र	जनसंख्या (२०७८)	क्षेत्रफल (व.कि.मी.)	हालको वडा नं.	समावेश भएका साविकका गाविस वा नपा र वडाहरू	
४	हिलिहाड गाउँपालिका	अमरपुर, पञ्चमी, सुभाङ र भारपा गा.वि.स.	साविक पञ्चमी गा.वि.स.को कार्यालय	१९०८५	१२३.०१	१	अमरपुर	१-५
						२	अमरपुर	६-९
						३	पंचमी	१-३,५
						४	पंचमी	४,६-९
						५	सुभाङ	३-९
						७	सुभाङ	१,२
							भारपा	७-९
५	कुम्मायक गाउँपालिका	यासोक, रानीगाउँ, माङजाबुङ, र स्याबरुम्बा गा.वि.स.	साविक यासोक गा.वि.स.को कार्यालय	१२७४६	१२९.३	१	यासोक	१-९
						२	माङजाबुङ	१-९
						३	रानीगाउँ	२-५,९
						४	रानीगाउँ	१,६-८
						५	स्याबरुम्बा	१-९
६	मिक्लाजुङ गाउँपालिका	आरुबोटे, सरङडाँडा, रवि, कुरुम्बा, लिम्बा र दुर्दिम्बा गा.वि.स.	साविक रवि गा.वि.स.को कार्यालय	२१०६१	१६६.६१	१	सरङडाँडा	१-४
						२	सरङडाँडा	५-९
						३	आरुबोटे	१-९
						४	रवि	१-९
						५	कुरुम्बा	१-८
							लिम्बा	९
						६	लिम्बा	१-३,९
						७	लिम्बा	४-८
८	दुर्दिम्बा	१-९						
७	तुम्बेवा गाउँपालिका	आडना, ओलने, हाङ्गुन र मौवा गा.वि.स.	साविक मौवा गा.वि.स.को कार्यालय	१११८९	११७.३४	१	आडना	२-६, ८, ९
						२	मौवा	४-९
						३	आडना	१,७
							मौवा	१-३
						४	ओलने	१-९
५	हाङ्गुन	१-९						
८	याङवरक गाउँपालिका	च्याङथापु, फलैँचा, ओयाम, थर्पु र नागी गा.वि.स.	साविक थर्पु गा.वि.स.को कार्यालय	१६८२१	२०८.६३	१	च्याङथापु	१-९
						२	फलैँचा	१-९
						३	ओयाम	१-९
						५	थर्पु	१-५
							थर्पु	६-९
						६	नागी	१,२
		नागी	३-९					

जिल्लाको गाउँपालिका र नगरपालिकाको संक्षिप्त विवरण										
महानगरपालिका		उप-महानगरपालिका		नगरपालिका		गाउँपालिका		जम्मा स्थानीय तह	जम्मा वडा	जनसंख्या (२०७८)
संख्या	वडा	संख्या	वडा	संख्या	वडा	संख्या	वडा			
-	-	-	-	४	४५	६	३६	१०	८१	२७९,५३४

जिल्लाको गाउँपालिका र नगरपालिकाको विस्तृत विवरण										
क्र.स.	गाउँपालिका/नगरपालिकाको नाम	समावेश भएका साविकका गाविस वा न.पा.हरू	केन्द्र	जनसंख्या (२०७८)	क्षेत्रफल (व.कि.मी.)	हालको वडा नं.	समावेश भएका साविकका गाविस वा नपा र वडाहरू			
१.	इलाम नगरपालिका	इलाम नगरपालिका, गोदेक, सोयाक, बरबोटे, माईपोखरी (१,२,३), सुम्बेक, पुवामझुवा, साडरुम्बा (१-६), सिद्धिथुम्का (७), र साँखेजुङ गा.वि.स	साविक ईलाम नगरपालिका कार्यालय	५००८५	१७३.३२	१	साखेजुङ १-९			
						२	सुम्बेक १-९			
						३	पुवामझुवा १-९			
						४	बरबोटे ४,५			
							माईपोखरी १-३			
						५	बरबोटे १-३, ६-९			
						६	इलाम ८, ९			
						७	इलाम १, २			
						८	इलाम ६, ७			
						९	इलाम ३-५			
						१०	गोदेक १-९			
						११	सोयाक १-९			
सिद्धिथुम्का ७										
१२	साडरुम्बा १-६									
२	देउमाई नगरपालिका	देउमाई नगरपालिका, जितपुर, सिद्धिथुम्का (१-६, ८, ९), साडरुम्बा (७, ८, ९), चमैता (वडा नं. १-८) शान्तिडाँडा गा.वि.स.	साविक देउमाई नगरपालिका कार्यालय	३०९६९	१९१.६३	१	चमैता १-६			
						२	चमैता ७, ८			
							देउमाई १, २			
						३	देउमाई ५			
							शान्तिडाँडा ५-८			
							साडरुम्बा ७			
						४	देउमाई ३-४			
						५	देउमाई ६-९			
						६	शान्तिडाँडा १-४, ९			
						७	सिद्धिथुम्का १-६, ८, ९			
जितपुर १, २										
८	साडरुम्बा ८, ९									
	जितपुर ३-९									
३	माई नगरपालिका	दानावारी, चिसापानी, महमाई, लक्ष्मीपुर-५ गा.वि.स.	साविक दानावारी गा.वि.स.को कार्यालय	३०७३२	२४६.११	१	दानावारी ८, ९			
						२	दानावारी १			
						३	दानावारी ५-७			
						४	दानावारी २, ३			
						५	दानावारी ४			
							लक्ष्मीपुर ५			
६	महमाई १-४									

जिल्लाको गाउँपालिका र नगरपालिकाको विस्तृत विवरण								
क्र.स.	गाउँपालिका/ नगरपालिकाको नाम	समावेश भएका साविकका गाविस वा न.पा.हरू	केन्द्र	जनसंख्या (२०७८)	क्षेत्रफल (व.कि.मी.)	हालको वडा नं.	समावेश भएका साविकका गाविस वा नपा र वडाहरू	
						७	महमाई	५-७
						८	महमाई	८,९
						९	चिसापानी	१-४,९
						१०	चिसापानी	५-८
४	सूर्योदय नगरपालिका	सूर्योदय नगरपालिका, श्रीअन्तु, समालवुड, पशुपतिनगर, लक्ष्मपुर (१-४, ६-९), जोगमाई (८,९) र गोर्खे गा.वि.स.	साविक सूर्योदय नगरपालिका कार्यालय	५४७२७	२५२.५२	१	गोर्खे	१-९
							जोगमाई	८,९
						२	पशुपतिनगर	३-५, ७
						३	पशुपतिनगर	१,२,६, ८,९
						४	श्रीअन्तु	१-९
							समालवुड	९
						५	समालवुड	१-८
						६	सूर्योदय	१२,१३
						७	सूर्योदय	१४,१५
						८	सूर्योदय	१०,११
						९	सूर्योदय	८,९
						१०	सूर्योदय	६,७
						११	सूर्योदय	३-५
						१२	सूर्योदय	१,२
१३	लक्ष्मीपुर	३,६,७,९						
१४	लक्ष्मीपुर	१,२,४,८						
५	फाकफोकथुम गाउँपालिका	फाकफोक, आमचोक, फूएतप्पा, एकतप्पा, चमैता (९) र लुम्दे गा.वि.स.	साविक आमचोक गा.वि.स.को कार्यालय	१९७०६	१०८.७९	१	आमचोक	७-९
							फाकफोक	१-४
						२	फाकफोक	५-९
						३	आमचोक	१-६
						४	फूएतप्पा	१-९
						६	लुम्दे	१-९
							एकतप्पा	१-४
	चमैता	९						
७	एकतप्पा	५-९						
६	चुलाचुली गाउँपालिका	चुलाचुली, साकफारा गा.वि.स.	साविक चुलाचुली गा.वि.स.को कार्यालय	२३१५७	१०८.४६	१	चुलाचुली	१,२
						२	चुलाचुली	३,४
						३	चुलाचुली	५,६
						४	चुलाचुली	७
						५	चुलाचुली	८,९
						६	साकफारा	१-९
७	माईजोगमाई गाउँपालिका	नयाँबजार, जोगमाई (१-७), नामसालिङ, सोयाङ, प्याङ्ग गा.वि.स.	साविक नयाँबजार गा.वि.स.को कार्यालय	१९१३१	१७२.४१	१	नयाँबजार	१-४, ६-९
						२	जोगमाई	१-७
						३	नामसालिङ	१-४
							नयाँबजार	५
४	नामसालिङ	५-९						

जिल्लाको गाउँपालिका र नगरपालिकाको विस्तृत विवरण								
क्र.स.	गाउँपालिका/ नगरपालिकाको नाम	समावेश भएका साविकका गाविस वा न.पा.हरू	केन्द्र	जनसंख्या (२०७८)	क्षेत्रफल (व.कि.मी.)	हालको वडा नं.	समावेश भएका साविकका गाविस वा नपा र वडाहरू	
८	माडसेबुङ गाउँपालिका	बाँझो, इभाङ, गजुरमुखी गा.वि.स.	साविक इभाङ गा.वि.स.को कार्यालय	१६८१०	१४२.४१	५	सोयाङ	१-९
						६	प्याङ्ग	१-९
						१	गजुरमुखी	१-९
						२	इभाङ्ग	१-५, ९
						३	बाँझो	७, ८
							ईभाङ्ग	६-८
४	बाँझो	२						
५	बाँझो	९						
६	बाँझो	१, ३-६						
९	रोड गाउँपालिका	जिर्मिले, इरौटार, कोल्बुङ्ग र शान्तिपुर गा.वि.स.	वडा नं. ४ पहरीगाउँ	१७३६७	१५५.०६	१	शान्तिपुर	१, २, ४-६, ८, ९
						२	शान्तिपुर	३, ७
						३	इरौटार	२, ४
							कोल्बुङ्ग	१, २, ५-८
						४	इरौटार	३
							कोल्बुङ्ग	३, ४, ९
						५	इरौटार	१, ५-९
६	जिर्मिले	१-९						
१०	सन्दकपुर गाउँपालिका	माईमझुवा, मावु, सुलुबुङ्ग, माईपोखरी (४-९) र जमुना गा.वि.स.	वडा नं. ३ मावुमोड देउराली	१५४४४	१५६.०१	१	माईपोखरी	४-९
						२	माईमझुवा	१-९
						३	सुलुबुङ्ग	१-९
						४	मावु	१-९
						५	जमुना	१-९

जिल्लाको गाउँपालिका र नगरपालिकाको संक्षिप्त विवरण										
महानगरपालिका		उप-महानगरपालिका		नगरपालिका		गाउँपालिका		जम्मा स्थानीय तह	जम्मा वडा	जनसंख्या (२०७८)
संख्या	वडा	संख्या	वडा	संख्या	वडा	संख्या	वडा			
-	-	-	-	८	८५	७	४६	१५	१३१	९९,८०५४

जिल्लाको गाउँपालिका र नगरपालिकाको विस्तृत विवरण										
क्र.स.	गाउँपालिका/नगरपालिकाको नाम	समावेश भएका साविकका गाविस वा न.पा.हरू	केन्द्र	जनसंख्या (२०७८)	क्षेत्रफल (व.कि.मी.)	हालको वडा नं.	समावेश भएका साविकका गाविस वा नपा र वडाहरू			
१	मेचीनगर नगरपालिका	मेचीनगर नगरपालिका, ज्यामीरगढी, धाइजन, बाहुनडाँगी र दुवागढी गा.वि.स.	साविक मेचीनगर नगरपालिका कार्यालय	१३३०७३	१९२.८५	१	बाहुनडाँगी ७-९			
						२	बाहुनडाँगी ४,६			
						३	बाहुनडाँगी ३,५			
						४	बाहुनडाँगी १,२			
						५	मेचीनगर ८,९			
						६	मेचीनगर १०			
						७	मेचीनगर ११,१२			
							ज्यामीरगढी ८,९			
						८	मेचीनगर ७,१३			
						९	मेचीनगर ४-६			
						१०	मेचीनगर १-३			
						११	धाइजन १,२,७-९			
						१२	धाइजन ३-६			
						१३	दुवागढी २-५			
						१४	दुवागढी १,६-९			
१५	ज्यामीरगढी १-७									
२	दमक नगरपालिका	दमक नगरपालिका	साविक दमक नगरपालिका कार्यालय	१०७२२७	७०.८६	१	दमक १			
						२	दमक २-४			
						३	दमक ५-७			
						४	दमक ८,९,१६			
						५	दमक १०			
						६	दमक ११			
						७	दमक १२			
						८	दमक १३			
						९	दमक १४,१५			
						१०	दमक १७-१९			
३	कन्काई नगरपालिका	कन्काई नगरपालिका	साविक कन्काई नगरपालिका कार्यालय	५३१४८	८०.९८	१	कन्काई १			
						२	कन्काई २			
						३	कन्काई ३			
						४	कन्काई ४			
						५	कन्काई ५			
						६	कन्काई ६			
						७	कन्काई ७			
						८	कन्काई ८			

जिल्लाको गाउँपालिका र नगरपालिकाको विस्तृत विवरण								
क्र.स.	गाउँपालिका/ नगरपालिकाको नाम	समावेश भएका साविकका गाविस वा न.पा.हरू	केन्द्र	जनसंख्या (२०७८)	क्षेत्रफल (व.कि.मी.)	हालको वडा नं.	समावेश भएका साविकका गाविस वा नपा र वडाहरू	
						९	कन्काई	९
४	भद्रपुर नगरपालिका	भद्रपुर नगरपालिका र पृथ्वीनगर गा.वि.स.	साविक भद्रपुर नगरपालिका कार्यालय	७०९९३	९६.३५	१	पृथ्वीनगर	१,२, ७-९
						२	पृथ्वीनगर	३,५,६
						३	भद्रपुर	१
							पृथ्वीनगर	४
						४	भद्रपुर	२
						५	भद्रपुर	५,७
						६	भद्रपुर	४,६
						७	भद्रपुर	३,९,१५
						८	भद्रपुर	८,१०
						९	भद्रपुर	११,१२
१०	भद्रपुर	१३,१४						
५	अर्जुनधारा नगरपालिका	शनिअर्जुन नगरपालिका र खुदुनावारी गा.वि.स.	साविक शनिअर्जुन नगरपालिका कार्यालय	८४०१८	१०९.८६	१	खुदुनावारी	१,२
						२	खुदुनावारी	३-५
						३	खुदुनावारी	६-९
						४	शनि अर्जुन	३
						५	शनि अर्जुन	४,६
						६	शनि अर्जुन	५
						७	शनि अर्जुन	२
						८	शनि अर्जुन	१
						९	शनि अर्जुन	७
						१०	शनि अर्जुन	८
						११	शनि अर्जुन	९
६	शिवशताक्षी नगरपालिका	धरमपुर, पाँचगाछी गा.वि.स. र शिवसताक्षी नगरपालिका	साविक शिवसताक्षी नगरपालिका कार्यालय	७४०७७	१४५.८७	१	धरमपुर	८,९
						२	धरमपुर	५-७
						३	धरमपुर	१-४
						४	पाँचगाछी	१,३,४, ६,७
						५	पाँचगाछी	२,५, ८, ९
						६	शिवसताक्षी	१
						७	शिवसताक्षी	२-४
						८	शिवसताक्षी	५,६
						९	शिवसताक्षी	८
						१०	शिवसताक्षी	९
७	गौरादह नगरपालिका	गौरादह नगरपालिका र वैगुनधुरा गा.वि.स.	साविक गौरादह नगरपालिका कार्यालय	६०४५१	१४९.८६	१	गौरादह	१,२
						२	गौरादह	३
						३	गौरादह	४
						४	गौरादह	५,६

जिल्लाको गाउँपालिका र नगरपालिकाको विस्तृत विवरण								
क्र.स.	गाउँपालिका/ नगरपालिकाको नाम	समावेश भएका साविकका गाविस वा न.पा.हरू	केन्द्र	जनसंख्या (२०७८)	क्षेत्रफल (व.कि.मी.)	हालको वडा नं.	समावेश भएका साविकका गाविस वा नपा र वडाहरू	
						५	गौरादह	७,८
						६	गौरादह	९,१०
						७	गौरादह	११,१२
						८	गौरादह	१३
						९	बैगुनधुरा	१-९
८	बिर्तामोड नगरपालिका	बिर्तामोड नगरपालिका र गरामनी गा.वि.स.	साविक बिर्तामोड नगरपालिका कार्यालय	११६१९२	७८.२४	१	बिर्तामोड	१
						२	बिर्तामोड	२-४
						३	बिर्तामोड	८,९
						४	बिर्तामोड	७
						५	बिर्तामोड	६
						६	बिर्तामोड	५
						७	गरामनी	१,२
						८	गरामनी	३-५
						९	गरामनी	६-८
						१०	गरामनी	९
९	कमल गाउँपालिका	तोपगाछी र लखनपुर गा.वि.स.	साविक तोपगाछी गा.वि.स.को कार्यालय	५३८९४	१०४.५७	१	तोपगाछी	१,२,९
						२	तोपगाछी	३,८
						३	तोपगाछी	७
						४	तोपगाछी	४,५,६
						५	लखनपुर	१
						६	लखनपुर	२-४
						७	लखनपुर	५-९
१०	गौरीगंज गाउँपालिका	कोरोबारी, महाभारा, खजुरगाछी र गौरिगंज गा.वि.स.	साविक गौरीगंज गा.वि.स.को कार्यालय	३५५०६	१०१.३५	१	महाभारा	१-९
						२	कोरोबारी	१-९
						३	गौरिगंज	५-८
						४	गौरिगंज	१-४,९
						५	खजुरगाछी	१-४,९
						६	खजुरगाछी	५-८
११	बाह्रदशी गाउँपालिका	राजगढ, चकचकी र डांगीवारी गा.वि.स.	साविक चकचकी गा.वि.स.को कार्यालय	३७९४६	८८.४४	१	राजगढ	१,२,९
						२	राजगढ	३-५
						३	राजगढ	६-८
						४	चकचकी	१-३, ८,९
						५	चकचकी	४-७
						६	डांगीवारी	६-८
						७	डांगीवारी	१-५, ९

जिल्लाको गाउँपालिका र नगरपालिकाको विस्तृत विवरण								
क्र.स.	गाउँपालिका/ नगरपालिकाको नाम	समावेश भएका साविकका गाविस वा न.पा.हरू	केन्द्र	जनसंख्या (२०७८)	क्षेत्रफल (व.कि.मी.)	हालको वडा नं.	समावेश भएका साविकका गाविस वा नपा र वडाहरू	
१२	झापा गाउँपालिका	कुमरखोद, टाघनडुब्बा र शरणामती गा.वि.स.	साविक टाघनडुब्बा गा.वि.स.को कार्यालय	३९३०२	९४.१२	१	कुमरखोद	१-४
						२	कुमरखोद	५-९
						३	टाघनडुब्बा	१,५, ७-९
						४	टाघनडुब्बा	२-४, ६
						५	शरणामती	१-३
						६	शरणामती	४-६
						७	शरणामती	७-९
१३	बुद्धशान्ति गाउँपालिका	बुधवारे र शान्तिनगर गा.वि.स.	साविक बुधवारे गा.वि.स.को कार्यालय	५३०१०	७९.७८	१	बुधवारे	१,३, ६
						२	बुधवारे	२, ४, ५
						३	बुधवारे	७-९
						४	शान्तिनगर	१
						५	शान्तिनगर	३-५
						६	शान्तिनगर	२, ७-९
						७	शान्तिनगर	६
१४	हल्दिबारी गाउँपालिका	हल्दीबारी, गोलधाप र जलथल गा.वि.स.	वडा नं. ५ धनुष पोखरी	३२७२२	११७.३४	१	गोलधाप	१-९
						२	हल्दिबारी	१-९
						३	जलथल	१-४
						४	जलथल	५-७
						५	जलथल	८, ९
१५	कचनकवल गाउँपालिका	घेराबारी, पथरिया, केचना, पाठामारी, बनियानी र बालुवाडी गा.वि.स.	साविक बनियानी गा.वि.स.को कार्यालय	४१३१७	१०९.४५	१	घेराबारी	१-९
						२	पथरिया	६, ८, ९
						३	पथरिया	१-५, ७
						४	केचना	१-९
						५	पाठामारी	१-९
						६	बनियानी	१-९
						७	बालुवाडी	१-९

जिल्लाको गाउँपालिका र नगरपालिकाको संक्षिप्त विवरण										
महानगरपालिका		उप-महानगरपालिका		नगरपालिका		गाउँपालिका		जम्मा स्थानीय तह	जम्मा वडा	जनसंख्या (२०७८)
संख्या	वडा	संख्या	वडा	संख्या	वडा	संख्या	वडा			
१	१९	-	-	८	७९	८	६१	१७	१५९	११४८१५६

जिल्लाको गाउँपालिका र नगरपालिकाको विस्तृत विवरण									
क्र.स.	गाउँपालिका/नगरपालिकाको नाम	समावेश भएका साविकका गाविस वा न.पा.हरू	केन्द्र	जनसंख्या (२०७८)	क्षेत्रफल (व.कि.मी.)	हालको वडा नं.	समावेश भएका साविकका गाविस वा नपा र वडाहरू		
१	विराटनगर महानगरपालिका	विराटनगर उपमहानगरपालिका, बुधनगर (१,३,४,५) र बैजनाथपुर गा.वि.स.	साविक विराटनगर उपमहानगरपालिका कार्यालय	२४३९२७	७७.००	१	विराटनगर	१	
						२	विराटनगर	२,३	
						३	विराटनगर	४	
						४	विराटनगर	५	
						५	विराटनगर	६	
						६	विराटनगर	७	
						७	विराटनगर	८-१०	
						८	विराटनगर	११	
						९	विराटनगर	१२,१४	
						१०	विराटनगर	१३	
						११	विराटनगर	१५	
						१२	विराटनगर	१६	
						१३	विराटनगर	१७	
						१४	विराटनगर	१८	
						१५	विराटनगर	१९,२१	
						१६	विराटनगर	२०	
						१७	विराटनगर	२२	
१८	बुधनगर	१,३-५							
१९	बैजनाथपुर	१-९							
२	बेलवारी नगरपालिका	बेलवारी नगरपालिका, डाँगीहाट र बाहुनी गा.वि.स.	साविक बेलवारी नगरपालिका कार्यालय	८१७७१	१३२.७९	१	बेलवारी	१,२	
						२	बेलवारी	४	
						३	बेलवारी	३	
						४	बेलवारी	५-७	
						५	बेलवारी	८-१०	
						६	बेलवारी	११	
							बाहुनी	२,३	
						७	बाहुनी	४-८	
							बाहुनी	९	
						८	डाँगीहाट	२,३,७	
							बाहुनी	१	
						९	डाँगीहाट	६,८,९	
							डाँगीहाट	१,४	
१०	डाँगीहाट	१,४							
११	डाँगीहाट	५							

जिल्लाको गाउँपालिका र नगरपालिकाको विस्तृत विवरण

क्र.स.	गाउँपालिका/ नगरपालिकाको नाम	समावेश भएका साविकका गाविस वा न.पा.हरू	केन्द्र	जनसंख्या (२०७८)	क्षेत्रफल (व.कि.मी.)	हालको वडा नं.	समावेश भएका साविकका गाविस वा नया र वडाहरू
३	लेटाङ नगरपालिका	लेटाङभोगटेनी नगरपालिका (२-११), जाँते (१, २, ५-९) र वारङ्गी गा.वि.स.	साविक लेटाङ भोगटेनी नगरपालिका कार्यालय	३८१५२	२१९.२३	१	लेटाङभोगटेनी २-४
						२	लेटाङभोगटेनी ५,६
						३	लेटाङभोगटेनी ७
						४	लेटाङभोगटेनी ८
						५	लेटाङभोगटेनी ९,१०
						६	लेटाङभोगटेनी ११
						७	वारङ्गी १-९
						८	जाँते १,२,५-७
						९	जाँते ८,९
४	पथरी शनिश्चरे नगरपालिका	पथरी शनिश्चरे नगरपालिका, हसन्दह गा.वि.स.	साविक पथरी शनिश्चरे नगरपालिका कार्यालय	७२४५१	७९.८१	१	पथरीशनिश्चरे १
						२	पथरीशनिश्चरे २,३
						३	पथरीशनिश्चरे ४-६
						४	पथरीशनिश्चरे १४,१५
						५	हसन्दह १-३,५,९
						६	हसन्दह ४,६-८
						७	पथरीशनिश्चरे ७,१३
						८	पथरीशनिश्चरे ११,१२
						९	पथरीशनिश्चरे ९,१०
						१०	पथरीशनिश्चरे ८
५	रंगेली नगरपालिका	रंगेली नगरपालिका (१- ८), दर्वेशा र बवियाविर्ता गा.वि.स.	साविक रंगेली नगरपालिका कार्यालय	५७४९४	१११.७८	१	बवियाविर्ता १,२,५-९
						२	बवियाविर्ता ३,४
						३	दर्वेशा ४,७,९
						४	रंगेली ३
						५	रंगेली ६-८
						६	रंगेली २,४
						७	रंगेली १,५
						८	दर्वेशा १-३
६	रतुवामाई नगरपालिका	इटहरा, महादेवा, झुर्किया, गोविन्दपुर (१,३,४,७) र बरङंगा (१,४,५,७) र सिजुवा गा.वि.स.	साविक सिजुवा गा.वि.स. कार्यालय	६११३९	१४२.१५	१	बरङंगा १,४,५,७
						२	झुर्किया १,३-६
						३	महादेवा १-९
						४	झुर्किया २,७-९
						५	गोविन्दपुर १,३,४,७
						६	सिजुवा ४,५,७-९
						७	सिजुवा १-३,६
						८	इटहरा ६,७,९
						९	इटहरा ३-५
						१०	इटहरा १,२,८

जिल्लाको गाउँपालिका र नगरपालिकाको विस्तृत विवरण

क्र.स.	गाउँपालिका/ नगरपालिकाको नाम	समावेश भएका साविकका गाविस वा न.पा.हरू	केन्द्र	जनसंख्या (२०७८)	क्षेत्रफल (व.कि.मी.)	हालको वडा नं.	समावेश भएका साविकका गाविस वा नया र वडाहरू
७	सुनवर्षी नगरपालिका	रंगेली नगरपालिका (१,१०,११), अमरदह, गोविन्दपुर (२,५,६,८,९), वरडंगा (२,३,६,८,९) र डाइनिया गा.वि.स.	साविक डाइनिया गा.वि.स.को कार्यालय	५६०३४	१०६.४०	१	अमरदह ४-६
						२	अमरदह १-३
						३	अमरदह ८
							गोविन्दपुर २
						४	अमरदह ७,९
							रंगेली ११
						५	रंगेली ९,१०
						६	गोविन्दपुर ५,६,८,९
						७	वरडंगा २,३,६,८,९
८	डाइनिया १-४						
९	डाइनिया ५-९						
८	उर्लाबारी नगरपालिका	उर्लाबारी नगरपालिका, मधुमल्ला (७,८,९) राजघाट गा.वि.स.	साविक उर्लाबारी नगरपालिका कार्यालय	७०९०८	७४.६२	१	मधुमल्ला ७-९
						२	उर्लाबारी ७-९
						३	उर्लाबारी ६
						४	उर्लाबारी १,५
						५	उर्लाबारी २
						६	उर्लाबारी ३
						७	उर्लाबारी ४
						८	राजघाट १-४,९
९	राजघाट ५-८						
९	सुन्दरहरैँचा नगरपालिका	सुन्दरदुलारी र कोशीहरैँचा नगरपालिका	साविक कोशीहरैँचा नगरपालिका कार्यालय	१२०२१३	११०.१६	१	कोशीहरैँचा १३-१५
						२	कोशीहरैँचा ८,१०,११
						३	सुन्दरदुलारी ८,९
						४	सुन्दरदुलारी १०,११
						५	सुन्दरदुलारी ५,६
						६	सुन्दरदुलारी ३,४,७
						७	सुन्दरदुलारी १,२
						८	कोशीहरैँचा ९,१२
						९	कोशीहरैँचा २,३
						१०	कोशीहरैँचा १
						११	कोशीहरैँचा ५-७
						१२	कोशीहरैँचा ४
१०	बुढीगंगा गाउँपालिका	टंकीसिनवारी, हात्तीमुडा, शिसवनी वडहरा र उंग्राहा गा.वि.स.	साविक हात्तीमुडा गा.वि.स.को कार्यालय	५१४९७	५६.४१	१	टंकीसिनवारी १,३
						२	टंकीसिनवारी २,८,९
						३	टंकीसिनवारी ४-७

जिल्लाको गाउँपालिका र नगरपालिकाको विस्तृत विवरण

क्र.स.	गाउँपालिका/ नगरपालिकाको नाम	समावेश भएका साविकका गाविस वा न.पा.हरू	केन्द्र	जनसंख्या (२०७८)	क्षेत्रफल (व.कि.मी.)	हालको वडा नं.	समावेश भएका साविकका गाविस वा नपा र वडाहरू	
						४	हात्तीमुडा	५-८
						५	हात्तीमुडा	१-४,९
						६	शिसवनी	१,२,६-९
							बडहरा	१-३
						७	शिसवनी	३-५
							बडहरा	४-९
११	धनपालथान गाउँपालिका	दादरवैरीया, सोराभाग, अमाहिवरियाती, नोचा र कदमाहा गा.वि.स.	साविक सोराभाग गा.वि.स.को कार्यालय	४५३४८	७०.२६	१	नोचा	१-९
						२	अमाहिवरियाती	१-९
						३	सोराभाग	६-९
						४	सोराभाग	१-५
						५	दादरवैरीया	१,२,४,५,७
						६	दादरवैरीया	३,६,८,९
							कदमाहा	१-३
७	कदमाहा	४-९						
१२	ग्रामथान गाउँपालिका	झोराहट, मोतीपुर, तेतरीया, सिद्राहा, बनिगामा र लखन्तरी गा.वि.स.	साविक तेतरीया गा.वि.स.को कार्यालय	३६०२४	७१.८४	१	लखन्तरी	१-९
						२	झोराहट	१-९
						३	सिद्राहा	१-९
						४	मोतीपुर	१-९
						५	तेतरीया	१-९
						६	बनिगामा	१-३,५
						७	बनिगामा	४,६-९
१३	जहदा गाउँपालिका	भाथिगछ, मझारे, शि. जहदा, पोखरीया र बुधनगर (२,६,७,८,९) गा.वि.स.	साविक मझारे गा.वि.स.को कार्यालय	४७६३९	६२.३८	१	बुधनगर	२,६-९
						२	भाथिगछ	५,६,८,९
						३	भाथिगछ	१-४,७
						४	शि.जहदा	१-८
							मझारे	१-५
						५	शि.जहदा	९
						६	पोखरीया	१-९
७	मझारे	६-९						
१४	कानेपोखरी गाउँपालिका	वयरवन, केरौन र होक्लावारी गा.वि.स.	साविक वयरवन गा.वि.स.को कार्यालय	४३१९३	८२.८३	१	होक्लावारी	१-९
						२	केरौन	३,४,६-९
						३	वयरवन	१-५
						४	वयरवन	६,७
						५	केरौन	१,२,५
						६	वयरवन	८
						७	वयरवन	९

जिल्लाको गाउँपालिका र नगरपालिकाको विस्तृत विवरण								
क्र.स.	गाउँपालिका/ नगरपालिकाको नाम	समावेश भएका साविकका गाविस वा न.पा.हरू	केन्द्र	जनसंख्या (२०७८)	क्षेत्रफल (व.कि.मी.)	हालको वडा नं.	समावेश भएका साविकका गाविस वा नपा र वडाहरू	
१५	कटहरी गाउँपालिका	कटहरी, थलाहा, भौडाहा गा.वि.स.	साविक कटहरी गा.वि.स.को कार्यालय	४८५१०	५१.५९	१	कटहरी	२,३
						२	कटहरी	१,५
						३	कटहरी	४,६
						४	कटहरी	७-९
						५	भौडाहा	१-४,९
							थलाहा	५,६,८,९
						७	थलाहा	१-४,७
१६	केरावारी गाउँपालिका	लेटाङभोगटेनी नगरपालिका (१) केरावारी, याङशिला, पाटीगाउँ र सिंहदेवी गा.वि.स.	साविक केरावारी गा.वि.स.को कार्यालय	३४५०४	२१९.८३	१	पाटीगाउँ	१-९
						२	सिंहदेवी	१-९
							३	लेटाङभोगटेनी
						केरावारी		४
						४	याङशिला	१-४,६,७
						५	याङशिला	५,८
							केरावारी	७
						६	याङशिला	९
						७	केरावारी	६,८
						८	केरावारी	२,५
९	केरावारी	९						
१०	केरावारी	१,३						
१७	मिक्लाजुङ गाउँपालिका	रमितेखोला, टाँडी, मधुमल्ला(१-६) र जाँते(३, ४) गा.वि.स.	साविक मधुमल्ला गा.वि.स.को कार्यालय	३३१६७	१५८.९८	१	रमितेखोला	१-९
						२	टाँडी	१,६,७
						३	टाँडी	२,८,९
						४	टाँडी	३-५
						५	जाँते	३,४
						६	मधुमल्ला	४,५
						७	मधुमल्ला	२
						८	मधुमल्ला	३
९	मधुमल्ला	१,६						

जिल्लाको गाउँपालिका र नगरपालिकाको संक्षिप्त विवरण										
महानगरपालिका		उप-महानगरपालिका		नगरपालिका		गाउँपालिका		जम्मा स्थानीय तह	जम्मा वडा	जनसंख्या (२०७८)
संख्या	वडा	संख्या	वडा	संख्या	वडा	संख्या	वडा			
-	-	२	४०	४	४२	६	४२	१२	१२४	९२६९६२

जिल्लाको गाउँपालिका र नगरपालिकाको विस्तृत विवरण										
क्र.स.	गाउँपालिका/नगरपालिकाको नाम	समावेश भएका साविकका गाविस वा न.पा.हरू	केन्द्र	जनसंख्या (२०७८)	क्षेत्रफल (व.कि.मी.)	हालको वडा नं.	समावेश भएका साविकका गाविस वा नया र वडाहरू			
१	ईटहरी उपमहानगरपालिका	ईटहरी उपमहानगरपालिका	साविक ईटहरी उपमहानगरपालिका कार्यालय	१९७२४१	९३.७८	१	ईटहरी	२१,२६		
						२	ईटहरी	२		
						३	ईटहरी	३		
						४	ईटहरी	४		
						५	ईटहरी	५		
						६	ईटहरी	१		
						७	ईटहरी	६		
						८	ईटहरी	७		
						९	ईटहरी	८		
						१०	ईटहरी	१०		
						११	ईटहरी	११		
						१२	ईटहरी	१२		
						१३	ईटहरी	१३,१४		
						१४	ईटहरी	९,१५		
						१५	ईटहरी	१६		
						१६	ईटहरी	१७,२०		
						१७	ईटहरी	१९,२२		
						१८	ईटहरी	१८		
						१९	ईटहरी	२३,२५		
						२०	ईटहरी	२४		
२	धरान उपमहानगरपालिका	धरान उपमहानगरपालिका	साविक धरान उपमहानगरपालिका कार्यालय	१६६५३१	१९२.३२	१	धरान	१,४		
						२	धरान	२,६		
						३	धरान	३		
						४	धरान	२०,२१		
						५	धरान	२२		
						६	धरान	२३		
						७	धरान	७		
						८	धरान	८		
						९	धरान	९		
						१०	धरान	१०		
						११	धरान	११		
						१२	धरान	५,१२		
						१३	धरान	१३		
						१४	धरान	१४		

जिल्लाको गाउँपालिका र नगरपालिकाको विस्तृत विवरण								
क्र.स.	गाउँपालिका/ नगरपालिकाको नाम	समावेश भएका साविकका गाविस वा न.पा.हरू	केन्द्र	जनसंख्या (२०७८)	क्षेत्रफल (व.कि.मी.)	हालको वडा नं.	समावेश भएका साविकका गाविस वा नया र वडाहरू	
						१५	धरान	१५
						१६	धरान	१६
						१७	धरान	१७, २७
						१८	धरान	१८
						१९	धरान	१९
						२०	धरान	२४-२६
३	इनरुवा नगरपालिका	इनरुवा नगरपालिका, मधेशा, चौदबैला, बबिया, डुम्राहा (२, ७- ९) र जल्पापुर गा.वि.स.	साविक इनरुवा नगरपालिका कार्यालय	७४९१४	७७.९२	१	इनरुवा	१, २
						२	इनरुवा	७, ८
						३	इनरुवा	३, ५
						४	इनरुवा	४, ६
						५	इनरुवा	९, १०
						६	मधेशा	१-९
						७	चौदबैला	१-९
						८	डुम्राहा	२, ७-९
						९	बबिया	१-९
						१०	जल्पापुर	१-९
४	दुहवी नगरपालिका	दुहवी नगरपालिका, सोनापुर, सिमरीया, तनमुना र पूर्वकुशाहा गा.वि.स.	साविक दुहवी नगरपालिका कार्यालय	६६०७४	७६.६७	१	दुहवी	१, २
						२	दुहवी	३, १०
						३	दुहवी	४
						४	दुहवी	५
						५	दुहवी	६, ७
						६	दुहवी	८, ९
						७	दुहवी	११-१४
						८	सोनापुर	१-३
						९	सोनापुर	४-९
						१०	सिमरीया	१-९
						११	तनमुना	१-९
						१२	पूर्व कुशाहा	१-९
५	रामधुनी नगरपालिका	रामधुनी नगरपालिका, डुम्राहा (१, ३-६) र बकलौरी गा.वि.स.	साविक रामधुनी नगरपालिका कार्यालय	६३४५२	९१.६९	१	रामधुनी	१, २
						२	रामधुनी	४, ८
						३	रामधुनी	३, ६, ७
						४	रामधुनी	९, १०
						५	रामधुनी	५
						६	बकलौरी	३, ५-७, ९
						७	बकलौरी	१, २, ४, ८
						८	डुम्राहा	३, ४
						९	डुम्राहा	१, ५, ६
६	बराहक्षेत्र नगरपालिका	बराहक्षेत्र, महेन्द्रनगर, भरौल, प्रकाशपुर र मधुवन गा.वि.स.	साविक महेन्द्रनगर गा.वि.स.को कार्यालय	९१०८७	२२२.०९	१	बराहक्षेत्र	१, ५, ७-९
						२	बराहक्षेत्र	२-४, ६
						३	भरौल	३

जिल्लाको गाउँपालिका र नगरपालिकाको विस्तृत विवरण								
क्र.स.	गाउँपालिका/ नगरपालिकाको नाम	समावेश भएका साविकका गाविस वा न.पा.हरू	केन्द्र	जनसंख्या (२०७८)	क्षेत्रफल (व.कि.मी.)	हालको वडा नं.	समावेश भएका साविकका गाविस वा नया र वडाहरू	
						४	भरौल	२,६-९
						५	भरौल	१,४,५
						६	महेन्द्रनगर	१,२,५,६
						७	महेन्द्रनगर	४
						८	महेन्द्रनगर	३,७-९
						९	प्रकाशपुर	२-५,९
						१०	प्रकाशपुर	१,६-८
						११	मधुवन	१-९
७	देवानगञ्ज गाउँपालिका	मध्यहर्षाही, देवानगञ्ज, कसानगञ्ज, साहेवगञ्ज र राजगञ्ज सिनुवारी गा.वि.स.	साविक देवानगञ्ज गा.वि.स.को कार्यालय	३९०३०	५३.५६	१	मध्यहर्षाही	१-९
						२	देवानगञ्ज	१-९
						३	कसानगञ्ज	४-९
						४	कसानगञ्ज	१-३
						५	साहेवगञ्ज	१-९
						६	राजगञ्ज सिनुवारी	५,६, ८,९
						७	राजगञ्ज सिनुवारी	१-४, ७
८	कोशी गाउँपालिका	लौकही, पश्चिम कुशाहा, श्रीपुरजब्दी र हरिपुर गा.वि.स.	साविक लौकही गा.वि.स.को कार्यालय	४८८०४	७५.९८	१	लौकही	१-९
						२	पश्चिम कुशाहा	१,२, ५- ८
						३	पश्चिम कुशाहा	३,४,९
						४	श्रीपुरजब्दी	८,९
						५	श्रीपुरजब्दी	५,७
						६	श्रीपुरजब्दी	१-४,६
						७	हरिपुर	१-६
						८	हरिपुर	७-९
९	गढी गाउँपालिका	मधेली, औरावनी, छिटाहा र सतेरझोडा गा.वि.स.	साविक औरावनी गा.वि.स.को कार्यालय	३८७३९	६७.७०	१	मधेली	१-९
						२	औरावनी	१-९
						३	छिटाहा	१-४,७,८
						४	छिटाहा	५,६,९
						५	सतेरझोडा	४-७
						६	सतेरझोडा	१-३,८,९
१०	बर्जु गाउँपालिका	रामगञ्ज बेलगाछिया, अमडुवा, अमाहिबेलाहा र चिमडि गा.वि.स.	साविक अमाहिबेलाहा गा.वि.स.को कार्यालय	३६२४९	६९.४३	१	रामगञ्ज बेलगाछिया	१-३,८
						२	रामगञ्ज बेलगाछिया	४-७,९
						३	अमडुवा	१,२, ४,९
						४	अमडुवा	३,५-८
						५	अमाहिबेलाहा	१-९
						६	चिमडी	१-९

जिल्लाको गाउँपालिका र नगरपालिकाको विस्तृत विवरण								
क्र.स.	गाउँपालिका/ नगरपालिकाको नाम	समावेश भएका साविकका गाविस वा न.पा.हरू	केन्द्र	जनसंख्या (२०७८)	क्षेत्रफल (व.कि.मी.)	हालको वडा नं.	समावेश भएका साविकका गाविस वा नया र वडाहरू	
११	भोक्राहा नरसिंह गाउँपालिका	भोक्राहा र नरसिंह गा.वि.स.	चिरौली चोक आसपास	४९२८०	६३.३७	१	भोक्राहा	३,४,८
						२	भोक्राहा	१,२
						३	भोक्राहा	५,६
						४	भोक्राहा	७,९
						५	नरसिंह	१,४
						६	नरसिंह	२,८,९
						७	नरसिंह	३,५,६
						८	नरसिंह	७
१२	हरिनगर गाउँपालिका	रामनगर भूटाहा, गौतमपुर, हरिनगरा, बसन्तपुर र घुस्की गा.वि.स.	साविक हरिनगर गा.वि.स.को कार्यालय	४९८४५	५२.२९	१	रामनगर भूटाहा	१,२, ६,८,९
						२	रामनगरभूटाहा	३-५,७
						३	गौतमपुर	१-९
						४	हरिनगरा	१-९
						५	बसन्तपुर	१-९
						६	घुस्की	१,३, ६,८,९
						७	घुस्की	२,४,५,७

जिल्लाको गाउँपालिका र नगरपालिकाको संक्षिप्त विवरण										
महानगरपालिका		उप-महानगरपालिका		नगरपालिका		गाउँपालिका		जम्मा स्थानीय तह	जम्मा वडा	जनसंख्या (२०७८)
संख्या	वडा	संख्या	वडा	संख्या	वडा	संख्या	वडा			
-	-	-	-	३	२९	४	३१	७	६०	१५०५९९

जिल्लाको गाउँपालिका र नगरपालिकाको विस्तृत विवरण										
क्र.स.	गाउँपालिका/नगरपालिकाको नाम	समावेश भएका साविकका गाविस वा न.पा.हरू	केन्द्र	जनसंख्या (२०७८)	क्षेत्रफल (व.कि.मी.)	हालको वडा नं.	समावेश भएका साविकका गाविस वा नपा र वडाहरू			
१	पाख्रिवास नगरपालिका	पाख्रिवास नगरपालिका र चुडमाड गा.वि.स.	साविक पाख्रिवास नगरपालिका कार्यालय	१९१०४	१४४.२९	१	पाख्रिवास	१		
						२	पाख्रिवास	२,३		
						३	पाख्रिवास	५,६		
						४	पाख्रिवास	४		
						५	पाख्रिवास	७-९		
						६	पाख्रिवास	१०-१२		
						७	पाख्रिवास	१३		
						८	पाख्रिवास	१४,१५		
						९	चुडवाड	१,२,६		
						१०	चुडवाड	३-५,७-९		
२	धनकुटा नगरपालिका	धनकुटा नगरपालिका	साविक धनकुटा नगरपालिका कार्यालय	३५९८३	१११.००	१	धनकुटा	१		
						२	धनकुटा	१०-१२		
						३	धनकुटा	२		
						४	धनकुटा	४		
						५	धनकुटा	५		
						६	धनकुटा	३,६		
						७	धनकुटा	७		
						८	धनकुटा	८,९		
						९	धनकुटा	१४,१५		
						१०	धनकुटा	१३		
३	महालक्ष्मी नगरपालिका	मारेककटहरे, डाडागाउँ, चानुवा, लेगुवा, अर्खौले जितपुर र मुर्तिढुङ्गा गा.वि.स.	साविक अर्खौले जितपुर गा.वि.स.को कार्यालय	२२१८२	१२९.३९	१	मारेककटहरे	१-५		
						२	मारेककटहरे	६-९		
						३	डाँडागाउँ	१-९		
						४	चानुवा	१-९		
						५	लेगुवा	४,६-८		
						६	लेगुवा	१-३,५,९		
						७	अर्खौले जितपुर	१-७		
						८	अर्खौले जितपुर	८,९		
						९	मुर्तिढुङ्गा	१,६,९		
१०	मुर्तिढुङ्गा	२-५,७,८								

जिल्लाको गाउँपालिका र नगरपालिकाको विस्तृत विवरण

क्र.स.	गाउँपालिका/नगरपालिकाको नाम	समावेश भएका साविकका गाविस वा न.पा.हरू	केन्द्र	जनसंख्या (२०७८)	क्षेत्रफल (व.कि.मी.)	हालको वडा नं.	समावेश भएका साविकका गाविस वा नपा र वडाहरू
४	साँगुरीगढी गाउँपालिका	बुढीमोरङ, खुवाफोक, फाक्सिब, डाडावजार, भेडेटार, महाभारत र आहाले गा.वि.स.	साविक भेडेटार गा.वि.स.को कार्यालय	१९५६१	१६६.४४	१	बुढीमोरङ १,६-८
						२	बुढीमोरङ २-५,९
						३	खुवाफोक १-९
						४	फाक्सिब १-९
						५	डाँडावजार १-९
						६	भेडेटार १-९
						७	महाभारत १-४
						८	महाभारत ५-९
						९	आहाले ३,५-८
						१०	आहाले १,२,४,९
५	सहिदभूमि गाउँपालिका	छिन्ताङ, खोकु र आखिसल्ला गा.वि.स.	साविक खोकु गा.वि.स.को कार्यालय	१७७६७	९९.५५	१	छिन्ताङ ८,९
						२	छिन्ताङ ५-७
						३	छिन्ताङ १-४
						४	खोकु १-५
						५	खोकु ६-९
						६	आखिसल्ला ३-८
						७	आखिसल्ला १,२,९
६	छथर जोरपाटी गाउँपालिका	हात्तिखर्क, तांखुवा, तेलिया र परेवादिन गा.वि.स.	वडा नं.२ जोरपाटी बजार आसपास	१६४५६	१०२.८३	१	हात्तिखर्क १-६
						२	हात्तिखर्क ७-९
							तांखुवा ८,९
						३	तांखुवा १-७
						४	तेलिया १-९
						५	परेवादिन १-४,८,९
६	परेवादिन ५-७						
७	चौविसे गाउँपालिका	छ नं.बुधवारे, मुढेवास, कुरुलेतेनुपा, वसन्तटार, राजारानी, मौनावुधुक र वोधे गा.वि.स.	साविक राजारानी गा.वि.स.को कार्यालय	१७६७७	१४७.६०	१	छ नं.बुधवारे १-९
						२	मुढेवास १-९
						३	कुरुलेतेनुपा २,५-७,९
						४	कुरुलेतेनुपा १,३,४,८
						५	वोधे १-९
						६	राजारानी १-९
						७	मौनावुधुक १-९
						८	वसन्तटार १-९

जिल्लाको गाउँपालिका र नगरपालिकाको संक्षिप्त विवरण										
महानगरपालिका		उप-महानगरपालिका		नगरपालिका		गाउँपालिका		जम्मा स्थानीय तह	जम्मा वडा	जनसंख्या (२०७८)
संख्या	वडा	संख्या	वडा	संख्या	वडा	संख्या	वडा			
-	-	-	-	२	१९	४	२४	६	४३	८८७३१

जिल्लाको गाउँपालिका र नगरपालिकाको विस्तृत विवरण										
क्र.स.	गाउँपालिका/नगरपालिकाको नाम	समावेश भएका साविकका गाविस वा न.पा.हरू	केन्द्र	जनसंख्या (२०७८)	क्षेत्रफल (व.कि.मी.)	हालको वडा नं.	समावेश भएका साविकका गाविस वा नपा र वडाहरू			
१	म्याङलुङ नगरपालिका	म्याङलुङ नगरपालिका	साविक म्याङलुङ नगरपालिका कार्यालय	१८७५०	१००.२१	१	म्याङलुङ १			
						२	म्याङलुङ २			
						३	म्याङलुङ ३			
						४	म्याङलुङ ४,५			
						५	म्याङलुङ ६			
						६	म्याङलुङ ७			
						७	म्याङलुङ ८			
						८	म्याङलुङ ९			
						९	म्याङलुङ १०,११			
						१०	म्याङलुङ १२,१३			
२	लालीगुराँस नगरपालिका	लालीगुराँस नगरपालिका	साविक लालीगुराँस नगरपालिका कार्यालय	१५३२९	९०.२७	१	लालीगुराँस १			
						२	लालीगुराँस २			
						३	लालीगुराँस ३			
						४	लालीगुराँस ४,५			
						५	लालीगुराँस ६,७			
						६	लालीगुराँस ८			
						७	लालीगुराँस ९			
						८	लालीगुराँस १०			
३	आठराई गाउँपालिका	हवाकु, ईवा, छातेदुङ्गा, चुहानडाडा, थोक्लुङ, सक्रान्ति वजार र खाम्लालुङ गा.वि.स.	साविक सक्रान्ति गा.वि.स.को कार्यालय	१८१५६	१६७.०७	१	सक्रान्तिवजार १-९			
						२	खाम्लालुङ १-९			
						३	हवाकु १-९			
						४	ईवा १-९			
						५	छातेदुङ्गा १-९			
						६	चुहानडाडा १-९			
						७	थोक्लुङ १-९			
४	छथर गाउँपालिका	सुदाप, ओख्रे, फाक्चामारा, पंचकन्या, हमरजुङ र आडदिम गा.वि.स.	साविक हमरजुङ कार्यालय	१४१९७	१३३.९३	१	आडदिम १-९			
						२	हमरजुङ १-९			
						३	पञ्चकन्या १-९			
						४	फाक्चामारा १-९			
						५	ओख्रे १-९			
						६	सुदाप १-९			

जिल्लाको गाउँपालिका र नगरपालिकाको विस्तृत विवरण

क्र.स.	गाउँपालिका/ नगरपालिकाको नाम	समावेश भएका साविकका गाविस वा न.पा.हरू	केन्द्र	जनसंख्या (२०७८)	क्षेत्रफल (व.कि.मी.)	हालको वडा नं.	समावेश भएका साविकका गाविस वा नपा र वडाहरू
५	फेदाप गाउँपालिका	ओयाकजुङ, जलजले, सिम्ले, ईसिवु र सम्दु गा.वि.स.	साविक सिम्ले गा.वि.स.को कार्यालय	१५१६९	११०.८३	१	सिम्ले १-९
						२	ओयाकजुङ १-९
						३	जलजले १-९
						४	सम्दु १-९
						५	ईसिवु १-९
६	मेन्छयायेम गाउँपालिका	मोराहाड, श्रीजुङ र पौठाक गा.वि.स.	साविक मोराहाड गा.वि.स.को कार्यालय	६६७८	७०.०९	१	पौठाक १-४
						२	पौठाक ५-९
						३	श्रीजुङ ७-९
						४	श्रीजुङ १-६
						५	मोराहाड १-३, ७, ८
						६	मोराहाड ४-६, ९

जिल्लाको गाउँपालिका र नगरपालिकाको संक्षिप्त विवरण										
महानगरपालिका		उप-महानगरपालिका		नगरपालिका		गाउँपालिका		जम्मा स्थानीय तह	जम्मा वडा	जनसंख्या (२०७८)
संख्या	वडा	संख्या	वडा	संख्या	वडा	संख्या	वडा			
-	-	-	-	५	४९	५	२७	१०	७६	१५८०४१

जिल्लाको गाउँपालिका र नगरपालिकाको विस्तृत विवरण										
क्र.स.	गाउँपालिका/नगरपालिकाको नाम	समावेश भएका साविकका गाविस वा न.पा.हरू	केन्द्र	जनसंख्या (२०७८)	क्षेत्रफल (व.कि.मी.)	हालको वडा नं.	समावेश भएका साविकका गाविस वा नपा र वडाहरू			
१	चैनपुर नगरपालिका	चैनपुर नगरपालिका र नुनढाकी गा.वि.स.	साविक चैनपुर नगरपालिका कार्यालय	२६७९९	२२३.६९	१	नुनढाकी १-९			
						२	चैनपुर ४-५			
						३	चैनपुर ६-७			
						४	चैनपुर १-२			
						५	चैनपुर ३			
						६	चैनपुर ९-१०			
						७	चैनपुर ८, ११			
						८	चैनपुर १२, १३			
						९	चैनपुर १४, १५			
						१०	चैनपुर १६, १७			
						११	चैनपुर १८, १९			
२	धर्मदेवी नगरपालिका	आखिभुइँ, माम्लिङ्ग र तामाफोक गा.वि.स.	साविक तामाफोक गा.वि.स.को कार्यालय	१६०५३	१३२.८२	१	तामाफोक १-४			
						२	तामाफोक ५, ६			
						३	तामाफोक ७-९			
						४	माम्लिङ्ग १-५			
						५	माम्लिङ्ग ६-९			
						६	आँखीभुइँ १, २			
						७	आँखीभुइँ ३, ४			
						८	आँखीभुइँ ५-७			
						९	आँखीभुइँ ८, ९			
३	खाँदवारी नगरपालिका	खाँदवारी नगरपालिका र सित्तलपाटी गा.वि.स.	साविक खाँदवारी नगरपालिका कार्यालय	३५५६५	१२२.७८	१	खाँदवारी १			
						२	खाँदवारी २			
						३	खाँदवारी ३			
						४	खाँदवारी ४, ५			
						५	खाँदवारी ६, ७			
						६	खाँदवारी ८, ९			
						७	खाँदवारी १०			
						८	खाँदवारी ११			
						९	खाँदवारी १२, १३			
						१०	सित्तलपाटी १-५, ९			
						११	सित्तलपाटी ६-८			
४	मादी नगरपालिका	मादी नगरपालिका	साविक मादी नगरपालिका कार्यालय	१३२७३	११०.१	१	मादी १			
						२	मादी २			
						३	मादी ३, ४			

जिल्लाको गाउँपालिका र नगरपालिकाको विस्तृत विवरण								
क्र.स.	गाउँपालिका/ नगरपालिकाको नाम	समावेश भएका साविकका गाविस वा न.पा.हरु	केन्द्र	जनसंख्या (२०७८)	क्षेत्रफल (व.कि.मी.)	हालको वडा नं.	समावेश भएका साविकका गाविस वा नपा र वडाहरु	
						४	मादी	५,६
						५	मादी	७,९
						६	मादी	८
						७	मादी	१०
						८	मादी	११
						९	मादी	१२,१३
५	पाँचखपन नगरपालिका	वाना, स्याबुन र जलजला गा.वि.स.	साविक वाना गा.वि.स.को कार्यालय	१६३४८	१४८.०३	१	स्याबुन	४-७
						२	स्याबुन	८,९
						३	स्याबुन	१-३
						४	वाना	७-९
						५	वाना	४-६
						६	वाना	१-३
						७	जलजला	७-९
						८	जलजला	४-६
						९	जलजला	१-३
६	भोटखोला गाउँपालिका	किमाथांका, चेपुवा, हटिया र पावाखोला(१,२,३) गा.वि.स.	साविक हटिया गा.वि.स.को कार्यालय	६४३८	६३९.०१	१	किमाथांका	१-९
						२	चेपुवा	१-९
						३	हटिया	१-४
						४	हटिया	५-९
						५	पावाखोला	१-३
७	चिचिला गाउँपालिका	दिदिङ र मत्स्यपोखरी गा.वि.स.	साविक दिदिङ गा.वि.स.को कार्यालय	६५७७	८८.६३	१	मत्स्यपोखरी	१,२
							दिदिङ	६
						२	दिदिङ	१-५
						३	दिदिङ	७-९
						४	मत्स्यपोखरी	३-५
८	मकालु गाउँपालिका	मकालु, याफु वडा ५,६,७,८, नुम, पावाखोला (४-९) र पाथिभरा गा.वि.स.	साविक नुम गा.वि.स.को कार्यालय	१३४२४	५१९.४५	१	मकालु	८,९
						२	मकालु	१-७
						३	पाथिभरा	१-९
						४	पावाखोला	४-९
						५	नुम	१-९
						६	याफु	५-८
९	सभापोखरी गाउँपालिका	धुपु, बाह्रविसे र सभापोखरी गा.वि.स.	साविक बाह्रविसे गा.वि.स.को कार्यालय	९९७०	२२२.०८	१	धुपु	१-४
						२	धुपु	५-९
						३	बाह्रविसे	१-६
						४	बाह्रविसे	७-९
						५	सभापोखरी	७-९
						६	सभापोखरी	१-६

जिल्लाको गाउँपालिका र नगरपालिकाको विस्तृत विवरण							
क्र.स.	गाउँपालिका/ नगरपालिकाको नाम	समावेश भएका साविकका गाविस वा न.पा.हरू	केन्द्र	जनसंख्या (२०७८)	क्षेत्रफल (व.कि.मी.)	हालको वडा नं.	समावेश भएका साविकका गाविस वा नपा र वडाहरू
१०	सिलीचोड गाउँपालिका	सिसुवाखोला, बाला, ताम्कु, मांतेवा र याफु (१-४,९) गा.वि.स.	साविक ताम्कु गा.वि.स.को कार्यालय	१०२९६	२९३.२६	१	सिसुवाखोला १-९
						२	बाला १-९
						३	ताम्कु १-९
						४	मांतेवा १-९
						५	याफु १-४,९

जिल्लाको गाउँपालिका र नगरपालिकाको संक्षिप्त विवरण										
महानगरपालिका		उप-महानगरपालिका		नगरपालिका		गाउँपालिका		जम्मा स्थानीय तह	जम्मा वडा	जनसंख्या (२०७८)
संख्या	वडा	संख्या	वडा	संख्या	वडा	संख्या	वडा			
-	-	-	-	२	२६	७	५५	९	८१	१५७९२३

जिल्लाको गाउँपालिका र नगरपालिकाको विस्तृत विवरण											
क्र.स.	गाउँपालिका/नगरपालिकाको नाम	समावेश भएका साविकका गाविस वा न.पा.हरू	केन्द्र	जनसंख्या (२०७८)	क्षेत्रफल (व.कि.मी.)	हालको वडा नं.	समावेश भएका साविकका गाविस वा नपा र वडाहरू				
१	भोजपुर नगरपालिका	भोजपुर नगरपालिका, आम्तेक, हेलौछा, सिद्धेश्वर र गुप्तेश्वर गा.वि.स.	साविक भोजपुर नगरपालिका कार्यालय	२६००७	१५९.५१	१	हेलौछा	६-९			
						२	हेलौछा	१-५			
						३	गुप्तेश्वर	१-९			
						४	सिद्धेश्वर	१-९			
						५	भोजपुर	३,४			
						६	भोजपुर	८			
						७	भोजपुर	७			
						८	भोजपुर	६			
						९	भोजपुर	५			
						१०	भोजपुर	१,२			
						११	आम्तेक	१-९			
						१२	भोजपुर	९-११			
२	षडानन्द नगरपालिका	षडानन्द नगरपालिका, नेपालेडाडा, कुदाककाउले, देउराली, साङ्पाङ र बोया गा.वि.स.	साविक षडानन्द नगरपालिका कार्यालय	२९३४२	२४१.१५	१	नेपालेडाँडा	१-९			
						२	कुदाककाउले	१-९			
						३	षडानन्द	९,१०			
						४	षडानन्द	१			
						५	षडानन्द	२			
						६	षडानन्द	४			
						७	षडानन्द	३			
						८	षडानन्द	५,६			
						९	षडानन्द	७,८			
						१०	साङ्पाङ	१-९			
						११	देउराली	१,३,४,६,८			
						१२	देउराली	२,५,७,९			
						१३	बोया	५-७,९			
						१४	बोया	१-४,८			
३	टेम्केमैयुङ गाउँपालिका	तिम्मा, छिनामखु, अन्नपूर्ण, नागी, खावा, कोट, गोगने र लेखर्क गा.वि.स.	साविक अन्नपूर्ण गा.वि.स.को कार्यालय	१५४६४	१७३.४१	१	तिम्मा	१-९			
						२	छिनामखु	१-९			
						३	अन्नपूर्ण	१-९			
						४	नागी	१-९			
						५	खावा	१-९			
						६	कोट	५,७-९			
						७	कोट	१-४,६			
						८	गोगने	१-९			
९	लेखर्क	१-९									

जिल्लाको गाउँपालिका र नगरपालिकाको विस्तृत विवरण								
क्र.स.	गाउँपालिका/ नगरपालिकाको नाम	समावेश भएका साविकका गाविस वा न.पा.हरु	केन्द्र	जनसंख्या (२०७८)	क्षेत्रफल (व.कि.मी.)	हालको वडा नं.	समावेश भएका साविकका गाविस वा नपा र वडाहरु	
४	रामप्रसादराई गाउँपालिका	ओख्रे, घोदलेखानी, भुल्के, दलगाउँ, मानेभन्ज्याङ्ग, वैकुण्ठे र बासिखोरा गा.वि.स.	साविक वैकुण्ठे गा.वि.स.को कार्यालय	१५६७३	१५८.८३	१	ओख्रे	१-९
						२	घोदलेखानी	१-९
						३	भुल्के	१-९
						४	दलगाउँ	१-९
						५	मानेभन्ज्याङ्ग	१-९
						६	वैकुण्ठे	१-९
						७	बासिखोरा	१-३, ५, ८
						८	बासिखोरा	४, ६, ७, ९
५	अरुण गाउँपालिका	चम्पे, याङपाङ, प्याउली, चरम्बी, जरायोटर र याकु गा.वि.स.	साविक प्याउली गा.वि.स.को कार्यालय	१४५९१	१५४.७६	१	याङपाङ	१-९
						२	चम्पे	१-९
						३	प्याउली	१-९
						४	चरम्बी	१-९
						५	याकु	१-३, ५-९
						६	जरायोटर	१-४, ६, ८, ९
						७	जरायोटर याकु	५, ७ ४
६	पौवादुङमा गाउँपालिका	सानोदुम्मा, ठुलोदुम्मा, बास्तिम, च्याङ्ग्रे, तिवारीभन्ज्याङ्ग र श्यामशिला गा.वि.स.	साविक च्याङ्ग्रे गा.वि.स.को कार्यालय	१२१०७	११८.८६	१	श्यामशिला	१-९
						२	तिवारीभन्ज्याङ्ग	१-९
						३	च्याङ्ग्रे	१-९
						४	बास्तिम	१-९
						५	सानोदुम्मा	१-९
						६	ठुलोदुम्मा	१-९
७	साल्पासिलिछो गाउँपालिका	दोभाने, खाटाम्मा, चौकीडाडा र कुलुङ गा.वि.स.	साविक चौकीडाडा गा.वि.स.को कार्यालय	१२२८४	१९३.३३	१	कुलुङ्ग	१-४
						२	कुलुङ्ग	५-९
						३	चौकीडाडा	१-९
						४	खाटाम्मा	१-९
						५	दोभाने	५-९
						६	दोभाने	१-४
८	आमचोक गाउँपालिका	वासिङ्गथर्पु, युँ, दुम्माना, थिदिङ्गा, पावला, देवानटार, बालांखा र पाङ्चा गा.वि.स.	साविक बालाङ्गखा गा.वि.स.को कार्यालय	१४९६८	१८४.८९	१	वासिङ्गथर्पु	१-९
						२	युँ	१-९
						३	थिदिङ्गा	१-९
						४	बालांखा	१-९
						५	पावला	१-९
						६	देवानटार	१, ६-९
						७	देवानटार	२-५
						८	दुम्माना	७-९
						९	दुम्माना	१-६
						१०	पाङ्चा	१-९

जिल्लाको गाउँपालिका र नगरपालिकाको विस्तृत विवरण								
क्र.स.	गाउँपालिका/ नगरपालिकाको नाम	समावेश भएका साविकका गाविस वा न.पा.हरू	केन्द्र	जनसंख्या (२०७८)	क्षेत्रफल (व.कि.मी.)	हालको वडा नं.	समावेश भएका साविकका गाविस वा नपा र वडाहरू	
९	हतुवागढी गाउँपालिका	रानीवास, होमताड, सिन्द्राङ, खैराङ, पात्लेपानी र हसनपुर गा.वि.स.	साविक रानीवास गा.वि.स.को कार्यालय	१६१७५	१४२.६१	१	रानीवास	१,७-९
						२	रानीवास	२-६
						३	सिन्द्राङ	१-९
						४	खैराङ	१-९
						५	होमताड	४-८
						६	होमताड	१-३,९
						७	पात्लेपानी	५-९
						८	पात्लेपानी	१-४
						९	हसनपुर	१-९

जिल्लाको गाउँपालिका र नगरपालिकाको संक्षिप्त विवरण										
महानगरपालिका		उप-महानगरपालिका		नगरपालिका		गाउँपालिका		जम्मा स्थानीय तह	जम्मा वडा	जनसंख्या (२०७८)
संख्या	वडा	संख्या	वडा	संख्या	वडा	संख्या	वडा			
-	-	-	-	१	१०	७	४२	८	५२	१०४८५१

जिल्लाको गाउँपालिका र नगरपालिकाको विस्तृत विवरण										
क्र.स.	गाउँपालिका/नगरपालिकाको नाम	समावेश भएका साविकका गाविस वा न.पा.हरू	केन्द्र	जनसंख्या (२०७८)	क्षेत्रफल (व.कि.मी.)	हालको वडा नं.	समावेश भएका साविकका गाविस वा नपा र वडाहरू			
१	सोलुदुधकुण्ड नगरपालिका	दुधकुण्ड नगरपालिका, टाण्डिङ, गोरखानी, टाक्सिन्दु र तिङला गा.वि.स.	साविक दुधकुण्ड नगरपालिका कार्यालय	२५६७८	५६५.०६	१	टाक्सिन्दु १-९			
						२	दुधकुण्ड १,२			
						३	दुधकुण्ड ३			
						४	दुधकुण्ड ४			
						५	दुधकुण्ड ५			
						६	दुधकुण्ड ६			
						७	दुधकुण्ड ७-९			
						८	केरुङ १-९			
						९	गोरखानी १-९			
						१०	टाण्डिङ १-९			
						११	तिङला १-९			
२	माप्य दुधकोशी गाउँपालिका	जुभिङ (२-४,६), बासा, काँकु र वाकु गा.वि.स.	वडा नं. ३ बासा स्वास्थ्य चौकी नजिकै माझगाउँ खोला सोमबारे खास्ताप बासा	१२६४८	१६७.६७	१	जुभिङ २-४,६			
						२	बासा ७-९			
						३	बासा १-६			
						४	काँकु १,२,८,९			
						५	काँकु ३-७			
						६	वाकु १,५-८			
						७	वाकु २-४,९			
३	खुम्बु पासाङल्हामु गाउँपालिका	जुभिङ (१,५,७-९), चौरीखर्क, खुम्जुङ र नाम्चे गा.वि.स.	साविक चौरीखर्क गा.वि.स.को कार्यालय	१२६४८	१५३९.११	१	जुभिङ १,५,७-९			
						२	चौरीखर्क ४,७,८			
						३	चौरीखर्क १-३,५,६,९			
						४	खुम्जुङ १-९			
						५	नाम्चे १-९			
४	थुलुङ दुधकोशी गाउँपालिका	नेले, काँगेल, पंचन, जुबु, मुक्लि, देउसा र लोखिम गा.वि.स.	साविक मुक्ली गा.वि.स.को कार्यालय	१८३५४	१४४.६०	१	नेले १-९			
						२	काँगेल १-९			
						३	पंचन १-९			
						४	जुबु १-४,९			
						५	जुबु ५-८			
						६	मुक्ली १-९			
						७	देउसा ४-७,९			
						८	देउसा १-३,८			
९	लोखिम १-९									

जिल्लाको गाउँपालिका र नगरपालिकाको विस्तृत विवरण								
क्र.स.	गाउँपालिका/ नगरपालिकाको नाम	समावेश भएका साविकका गाविस वा न.पा.हरू	केन्द्र	जनसंख्या (२०७८)	क्षेत्रफल (व.कि.मी.)	हालको वडा नं.	समावेश भएका साविकका गाविस वा नपा र वडाहरू	
५	नेचासल्यान गाउँपालिका	सल्यान, नेचावतासे र नेचावेतघारी गा.वि.स.	साविक नेचा वेतघारी गा.वि.स. कार्यालय	११३८१	६७.५२	१	सल्यान	५-८
						२	सल्यान	१-४,९
						३	नेचावेतघारी	२-४
							नेचावतासे	१-३
						४	नेचावेतघारी	१,५-९
५	नेचावतासे	४-९						
६	माहाकुलुङ गाउँपालिका	बुङ, छेस्काम र गुदेल (१-७) गा.वि.स.	साविक बुङ गा.वि.स.को कार्यालय	११८४७	६४८.०५	१	बुङ	१,२, ४-६,९
						२	बुङ	३,७,८
							छेस्काम	७
						३	छेस्काम	१-६,८,९
						४	गुदेल	१-४
५	गुदेल	५-७						
७	लिखु पिके गाउँपालिका	गोली, चौलाखर्क र भकाङ्गे गा.वि.स.	साविक चौलाखर्क गा.वि.स. कार्यालय	५३३४	१२४.३८	१	गोली	६-९
						२	गोली	१-५
						३	चौलाखर्क	५-९
						४	चौलाखर्क	१-४
						५	भकाङ्गे	१-९
८	सोताङ गाउँपालिका	गुदेल (८,९), सोताङ र पावै गा.वि.स.	साविक सोताङ गा.वि.स.को कार्यालय	९०२५	१०३.००	१	पावै	६-९
						२	पावै	१-५
						३	सोताङ	१-३
						४	सोताङ	६
							गुदेल	८,९
५	सोताङ	४,५,७-९						

जिल्लाको गाउँपालिका र नगरपालिकाको संक्षिप्त विवरण										
महानगरपालिका		उप-महानगरपालिका		नगरपालिका		गाउँपालिका		जम्मा स्थानीय तह	जम्मा वडा	जनसंख्या (२०७८)
संख्या	वडा	संख्या	वडा	संख्या	वडा	संख्या	वडा			
-	-	-	-	१	१२	७	६३	८	७५	१३९,५५२

जिल्लाको गाउँपालिका र नगरपालिकाको विस्तृत विवरण										
क्र.स.	गाउँपालिका/नगरपालिकाको नाम	समावेश भएका साविकका गाविस वा न.पा.हरू	केन्द्र	जनसंख्या (२०७८)	क्षेत्रफल (व.कि.मी.)	हालको वडा नं.	समावेश भएका साविकका गाविस वा नपा र वडाहरू			
१	सिद्धिचरण नगरपालिका	तलुवा, ठुलाछाप, जन्तरखानी, वरुणेश्वर (९), विगुटार, वेतिनी र सिद्धिचरण नगरपालिका	साविक सिद्धिचरण नगरपालिका कार्यालय	२७३५१	१६७.८८	१	तलुवा १-९			
						२	ठुलाछाप १-९			
						३	सिद्धिचरण १०, ११			
						४	सिद्धिचरण १२, १३			
						५	सिद्धिचरण १, २			
						६	जन्तरखानी १-९			
						७	विगुटार १-९			
							वरुणेश्वर ९			
						८	सिद्धिचरण ८, ९			
						९	सिद्धिचरण ६, ७			
						१०	वेतिनी १-९			
						११	सिद्धिचरण ३, ४			
१२	सिद्धिचरण ५									
२	खिजिदेम्बा गाउँपालिका	रगनी, खिजीचण्डेश्वरी, खिजीकाती, खिजीफलाटे, पोकली-९, रावादोलु, पात्ले (३-६) र भुसिंगा गा.वि.स.	साविक खिजिफलाटे गा.वि.स.को कार्यालय	१५५५९	१७९.७७	१	रगनी १-५			
						२	रगनी ६-९			
						३	खिजीचण्डेश्वरी १-९			
						४	खिजीकाती १-९			
						५	खिजिफलाटे १-५			
						६	खिजिफलाटे ६-९			
							पोकली ९			
						७	रावादोलु १-९			
						८	भुसिंगा १-९			
९	पात्ले ३-६									
३	चम्पादेवी गाउँपालिका	पलापु, कालिका, फेदीगुठ, फुलवारी, विलन्दु र रानीवन गा.वि.स.	साविक कालिका गा.वि.स.को कार्यालय	१६३११	१२६.९१	१	पलापु १-५			
						२	पलापु ६-९			
						३	कालिका १-३, ५-९			
						४	फेदीगुठ १-३, ९			
						५	फेदीगुठ ४-८			
						६	फुलवारी १-६			
						७	फुलवारी ७-९			
							कालिका ४			
						८	विलन्दु १-५			
						९	विलन्दु ६-९			
१०	रानीवन १-९									

जिल्लाको गाउँपालिका र नगरपालिकाको विस्तृत विवरण

क्र.स.	गाउँपालिका/ नगरपालिकाको नाम	समावेश भएका साविकका गाविस वा न.पा.हरू	केन्द्र	जनसंख्या (२०७८)	क्षेत्रफल (व.कि.मी.)	हालको वडा नं.	समावेश भएका साविकका गाविस वा नपा र वडाहरू
४	चिशंखुगढी गाउँपालिका	कुईभिर, पोखरे, दियाले, रातमाटे, सेर्ना, भदौर र माम्खा गा.वि.स.	साविक सेर्ना गा.वि.स.को कार्यालय	१३८४४	१२६.९१	१	कुईभिर १-९
						२	पोखरे १-९
						३	दियाले १-९
						४	रातमाटे १,२,४-९
						५	सेर्ना १-९
							रातमाटे ३
						६	भदौर १-९
						७	माम्खा ७-९
८	माम्खा १-६						
५	मानेभञ्ज्याङ गाउँपालिका	मोली, वाक्सा, उवुँ , केत्तुके, मानेभञ्ज्याङ, थाक्ले, टोक्सेले र माधवपुर गा.वि.स.	साविक मानेभञ्ज्याङ गा.वि.स.को कार्यालय	१९५९७	१४६.६१	१	मोली १-९
						२	वाक्सा १-९
						३	उवुँ १-९
						४	केत्तुके १-९
						५	मानेभञ्ज्याङ १-९
						६	थाक्ले १-९
						७	टोक्सेले १-४
						८	टोक्सेले ५-९
९	माधवपुर १-९						
६	मोलुङ गाउँपालिका	कुन्तादेवी, वरुणेश्वर (१-८), हर्कपुर, प्राप्चा, श्रीचौर, पात्ले (१,२,७-९) र रागाँदिप गा.वि.स.	साविक प्राप्चा गा.वि.स.को कार्यालय	१६४४०	११२	१	कुन्तादेवी १-९
						२	वरुणेश्वर १-८
						३	प्राप्चा १,२
							हर्कपुर ७-९
						४	हर्कपुर १-६
						५	प्राप्चा ३-९
							श्रीचौर १-३
						६	श्रीचौर ४-९
७	पात्ले १,२,७-९						
८	रागाँदिप १-९						
७	लिखु गाउँपालिका	सिंहदेवी, नर्मदेश्वर, यसम, गाम्नाडटार, टारकेरावारी र पोकली (१-८) गा.वि.स.	साविक यसम गा.वि.स.को कार्यालय	१२१०४	८८.०३	१	सिंहदेवी १-५
						२	सिंहदेवी ६-९
						३	नर्मदेश्वर १-९
						४	यसम १-५
						५	यसम ६-९
						६	गाम्नाडटार १-५
						७	गाम्नाडटार ६-९
						८	टारकेरावारी १-९
९	पोकली १-८						

जिल्लाको गाउँपालिका र नगरपालिकाको विस्तृत विवरण							
क्र.स.	गाउँपालिका/ नगरपालिकाको नाम	समावेश भएका साविकका गाविस वा न.पा.हरू	केन्द्र	जनसंख्या (२०७८)	क्षेत्रफल (व.कि.मी.)	हालको वडा नं.	समावेश भएका साविकका गाविस वा नपा र वडाहरू
८	सुनकोशी गाउँपालिका	वलखु, सिस्नेरी, मुलखर्क, च्यानम र कटुञ्जे गा.वि.स.	साविक मुलखर्क गा.वि.स.को कार्यालय	१७७८३	१४३.७५	१	वलखु १,७-९
						२	वलखु २-६
						३	सिस्नेरी १-५
						४	सिस्नेरी ६-९
						५	मुलखर्क १-५
						६	मुलखर्क ६-९
						७	च्यानम १-३,६,७
						८	च्यानम ४,५,८,९
						९	कटुञ्जे १-५
						१०	कटुञ्जे ६-९

जिल्लाको गाउँपालिका र नगरपालिकाको संक्षिप्त विवरण										
महानगरपालिका		उप-महानगरपालिका		नगरपालिका		गाउँपालिका		जम्मा	जम्मा	जनसंख्या
संख्या	वडा	संख्या	वडा	संख्या	वडा	संख्या	वडा	स्थानीय तह	वडा	(२०७८)
-	-	-	-	२	२६	८	५३	१०	७९	१७५२९८

जिल्लाको गाउँपालिका र नगरपालिकाको विस्तृत विवरण										
क्र.स.	गाउँपालिका/ नगरपालिकाको नाम	समावेश भएका साविकका गाविस वा न.पा.हरू	केन्द्र	जनसंख्या (२०७८)	क्षेत्रफल (व.कि.मी.)	हालको वडा नं.	समावेश भएका साविकका गाविस वा नपा र वडाहरू			
१	हलेसीतुवाचुङ नगरपालिका	अखौले, च्यास्मीटार, डिकुवा, दुर्छिम, धितुङ, बडहरे, बाहुनीडाँडा, महादेवस्थान, मंगलटार, सल्ले र राजापानी गा.वि.स.	साविक दुर्छिम गा.वि.स.को कार्यालय	२७०७८	२८०.१७	१	बाहुनीडाँडा १-९			
						२	डिकुवा १-९			
						३	च्यास्मीटार १-९			
						४	बडहरे १-९			
						५	दुर्छिम १-९			
						६	मंगलटार १-९			
						७	महादेवस्थान १-९			
						८	धितुङ १-९			
						९	सल्ले १-९			
						१०	अखौले १-९			
						११	राजापानी १-९			
२	दिक्तेल रुपाकोट मझुवागढी नगरपालिका	दिक्तेल नगरपालिका, खार्मी, चिउरीडाँडा, जाल्पा, निर्मलीडाँडा, विजयखर्क, वुईपा, नुनथला, नेर्पा, र पाथेका गा.वि.स.	साविक दिक्तेल नगरपालिका कार्यालय	४३००८	२४६.५१	१	दिक्तेल १-३			
						२	दिक्तेल ४-६			
						३	दिक्तेल ७-९			
						४	दिक्तेल १३-१५			
						५	दिक्तेल १०-१२			
						६	नेर्पा १-९			
						७	चिउरीडाँडा १,२,५, ७, ९			
						८	चिउरीडाँडा ३, ४, ६, ८			
						९	निर्मलीडाँडा १-९			
						१०	पाथेका १-९			
						११	खार्मी १-९			
						१२	जाल्पा १-९			
						१३	नुनथला १-९			
						१४	वुईपा १-९			
१५	विजयखर्क १-९									
३	ऐसेलुखर्क गाउँपालिका	ऐसेलुखर्क, जलेश्वरी, ज्यामिरे, बाकाचोल, महेश्वरी, माक्पा र राखावाङ्देल गा.वि.स.	साविक ऐसेलुखर्क गा.वि.स.को कार्यालय	१३२१७	१२५.९३	१	राखावाङ्देल १-९			
						२	बाकाचोल १-९			
						३	ऐसेलुखर्क १-९			
						४	जलेश्वरी १-९			
						५	महेश्वरी १-९			
						६	ज्यामिरे १-९			
						७	माक्पा १-९			

जिल्लाको गाउँपालिका र नगरपालिकाको विस्तृत विवरण							
क्र.स.	गाउँपालिका/ नगरपालिकाको नाम	समावेश भएका साविकका गाविस वा न.पा.हरू	केन्द्र	जनसंख्या (२०७८)	क्षेत्रफल (व.कि.मी.)	हालको वडा नं.	समावेश भएका साविकका गाविस वा नपा र वडाहरू
४	रावा बेसी गाउँपालिका	कुभिण्डे, खार्पा, हौचुर, लामिडाँडा, दुवेकोल र धारापानी गा.वि.स.	वडा नं. १ कुभिण्डेको हरमटार	१११९९	९७.४४	१	कुभिण्डे १-९
						२	खार्पा १-९
						३	लामिडाँडा १-९
						४	धारापानी १-९
						५	दुवेकोल १-९
						६	हौचुर १-९
५	जन्तेढुङ्गा गाउँपालिका	काहुले, चिसापानी, ड.शिवालाय, दिप्लुङ, देविस्थान र वोपुङ गा.वि.स.	साविक चिसापानी गा.वि.स.को कार्यालय	१२०१६	१२८.६८	१	देविस्थान १-९
						२	वोपुङ १-९
						३	काहुले १-९
						४	ड.शिवालाय १-९
						५	चिसापानी १-९
						६	दिप्लुङ १-९
६	खोटेहाड गाउँपालिका	ईन्द्रेणीपोखरी, खोटाडबजार, चिप्रिङ, बडकादियाले, लिकुवापोखरी, लिचकीराम्चे, वाप्लुखा, सावाकटहरे र सिम्पानी गा.वि.स.	साविक खोटाडबजार गा.वि.स.को कार्यालय	१६८४६	१६४.०९	१	लिकुवापोखरी १-९
						२	वाप्लुखा १-९
						३	सावाकटहरे १-९
						४	बडकादियाले १-९
						५	चिप्रिङ १-९
						६	ईन्द्रेणीपोखरी १-९
						७	खोटाडबजार १-९
						८	सिम्पानी १-९
						९	लिचकीराम्चे १-९
७	केपिलासगढी गाउँपालिका	फेदी, खार्ताम्छा, बास्पानी, बाक्सिला, सप्तेश्वर, दिप्लुङ र सुइदेल गा.वि.स.	साविक वाक्सिला गा.वि.स.को कार्यालय	१३२३१	१११.५५	१	फेदी १-९
						२	खार्ताम्छा १-९
						३	बास्पानी १-९
						४	बाक्सिला १-९
						५	सप्तेश्वर १-९
						६	दिप्लुङ १-९
						७	सुइदेल १-९
८	दिप्रुङ चुइचुम्मा गाउँपालिका	छितापोखरी, छोरम्बु, डाँडागाउँ, बतासे, याम्खा, टेम्मा र स. छितापोखरी गा.वि.स.	याडसोलाटार	१६३०५	१३६.५९	१	याम्खा १-९
						२	डाँडागाउँ १-९
						३	छोरम्बु १-९
						४	बतासे १-९
						५	स.छितापोखरी १-९
						६	छितापोखरी १-९
						७	टेम्मा १-९
९	साकेला गाउँपालिका	खिदिमा, च्यानडाँडा, मात्तिम र रतन्छा गा.वि.स.	वडा नं. ४ मानेभञ्ज्याङ	९६२३	७९.९९	१	च्यानडाँडा १-९
						२	रतन्छा १-९
						३	खिदिमा १-९
						४	मात्तिम ४,६,८,९
						५	मात्तिम १-३,५,७

जिल्लाको गाउँपालिका र नगरपालिकाको विस्तृत विवरण							
क्र.स.	गाउँपालिका/ नगरपालिकाको नाम	समावेश भएका साविकका गाविस वा न.पा.हरू	केन्द्र	जनसंख्या (२०७८)	क्षेत्रफल (व.कि.मी.)	हालको वडा नं.	समावेश भएका साविकका गाविस वा नपा र वडाहरू
१०	बराहपोखरी गाउँपालिका	पौवासेरा, फाक्टाङ, बराहपोखरी, मौवाबोटे, साउनेचौर र सुन्तले गा.वि.स.	बाघखोर भञ्ज्याङ	११३९७	१४१.५७	१	बराहपोखरी १-९
						२	सुन्तले १-९
						३	साउनेचौर १-९
						४	फाक्टाङ १-९
						५	पौवासेरा १-९
						६	मौवाबोटे १-९

जिल्लाको गाउँपालिका र नगरपालिकाको संक्षिप्त विवरण										
महानगरपालिका		उप-महानगरपालिका		नगरपालिका		गाउँपालिका		जम्मा स्थानीय तह	जम्मा वडा	जनसंख्या (२०७८)
संख्या	वडा	संख्या	वडा	संख्या	वडा	संख्या	वडा			
-	-	-	-	४	४९	४	२६	८	७५	३४०७२९

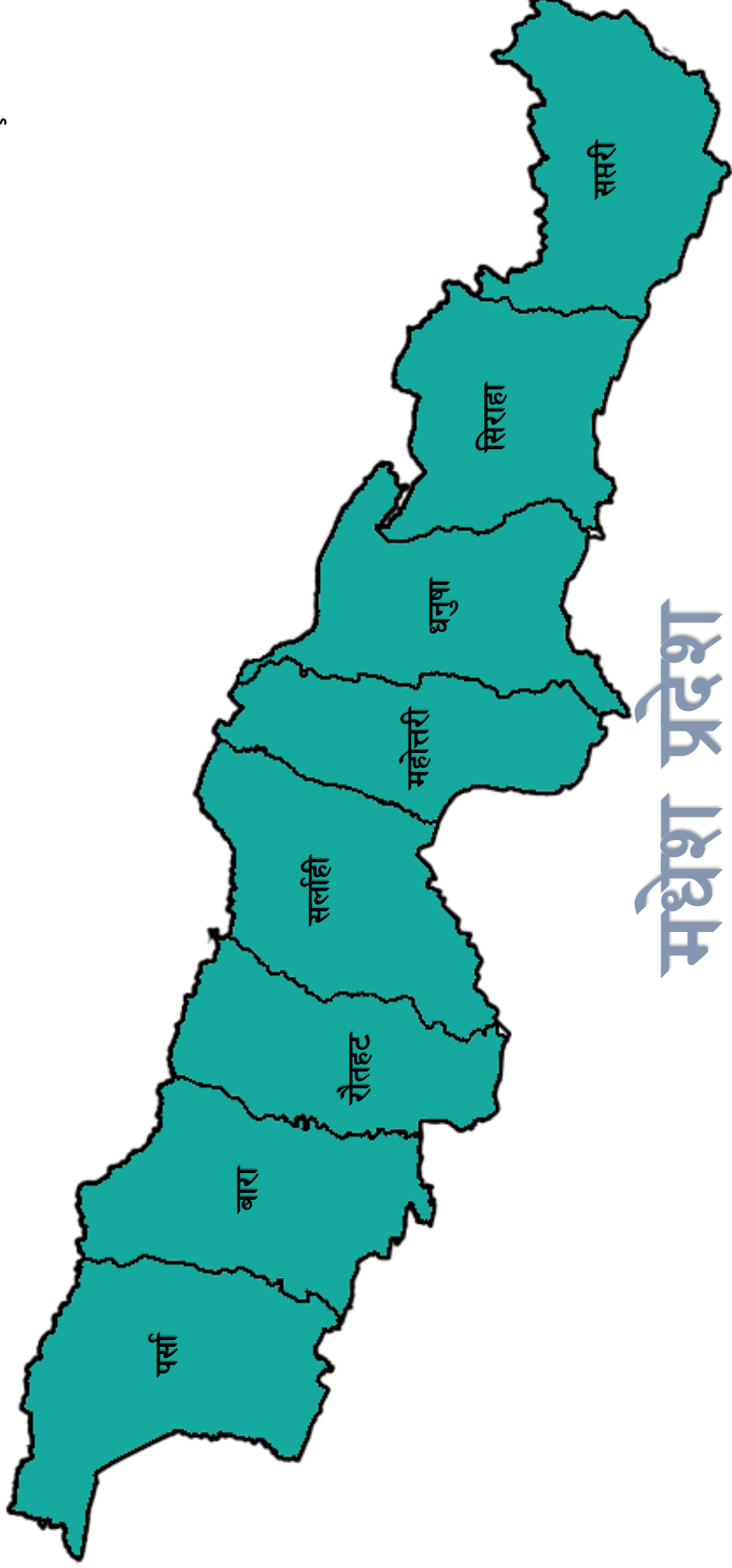

जिल्लाको गाउँपालिका र नगरपालिकाको विस्तृत विवरण											
क्र.स.	गाउँपालिका/नगरपालिकाको नाम	समावेश भएका साविकका गाविस वा न.पा.हरू	केन्द्र	जनसंख्या (२०७८)	क्षेत्रफल (व.कि.मी.)	हालको वडा नं.	समावेश भएका साविकका गाविस वा नया र वडाहरू				
१	कटारी नगरपालिका	रिस्कु, लेखानी, मयंखु, हर्देनी, लिम्पाटार, सोरुङ्गछविसे, सिरिसे गा.वि.स. र कटारी नगरपालिका	साविक कटारी नगरपालिका कार्यालय	५९५०७	४२४.८९	१	कटारी	१-३			
						२	कटारी	४,५			
						३	कटारी	६,८			
						४	कटारी	७,९			
						५	कटारी	१०,११			
						६	रिस्कु	२,६,७,९			
						७	रिस्कु	१,३-५,८			
						८	सिरिसे	२-९			
							लिम्पाटार	९			
						९	लिम्पाटार	१-८			
							सिरिसे	१			
						१०	सोरुङ्गछविसे	१-६,८,९			
						११	सोरुङ्गछविसे	७			
							हर्देनी	१-४,६			
लेखानी	३										
१२	हर्देनी	५,७-९									
	मयाखु	४									
१३	मयाखु	१-३, ५-९									
१४	लेखानी	१,२, ४-९									
२	चौदण्डीगढी नगरपालिका	चौदण्डी, सिद्धिपुर, हडिया, सुन्दरपुर गा.वि.स. र वेल्टार वसाह नगरपालिका	साविक वेल्टार वसाह नगरपालिका कार्यालय	५३६३१	२८३.७८	१	चौदण्डी	१-९			
						२	वेल्टार वसाह	५,६			
						३	वेल्टार वसाह	९,१०			
						४	वेल्टार वसाह	७,८,११			
						५	सुन्दरपुर	१-९			
						६	वेल्टार वसाह	२,३			
						७	वेल्टार वसाह	१,४			
						८	सिद्धिपुर	१-९			
						९	हडिया	२-६			
						१०	हडिया	१,७-९			
३	त्रियुगा नगरपालिका	जोगिदह, साउने, खाँवु, जल्पाचिलाउने गा.वि.स. र त्रियुगा नगरपालिका	साविक त्रियुगा नगरपालिका कार्यालय	१०२७२५	५४७.४३	१	जोगिदह	१,२-५,७,८			
						२	जोगिदह	६,९			
							त्रियुगा	६			
						३	त्रियुगा	७			
						४	त्रियुगा	८			
						५	त्रियुगा	९,१०			
६	त्रियुगा	११									

जिल्लाको गाउँपालिका र नगरपालिकाको विस्तृत विवरण

क्र.स.	गाउँपालिका/ नगरपालिकाको नाम	समावेश भएका साविकका गाविस वा न.पा.हरू	केन्द्र	जनसंख्या (२०७८)	क्षेत्रफल (व.कि.मी.)	हालको वडा नं.	समावेश भएका साविकका गाविस वा नपा र वडाहरू
						७	त्रियुगा १२,१३
						८	त्रियुगा १४,१५
						९	त्रियुगा १६,१७
						१०	त्रियुगा १
						११	त्रियुगा २
						१२	त्रियुगा ३
						१३	त्रियुगा ४,५
						१४	साउने १-९
						१५	खाँवु १-९
						१६	जाल्पाचिलाउने १-९
४	वेलका नगरपालिका	मैनामैनी, तपेश्वरी, रामपुर ठोक्सिला र कटुञ्जे ववला गा.वि.स.	साविक रामपुर ठोक्सिला गा.वि.स.को कार्यालय	५१०४३	३४४.७३	१	तपेश्वरी ४-९
						२	तपेश्वरी १-३
						३	रामपुर ठोक्सिला ३-६
						४	रामपुर ठोक्सिला ७
						५	रामपुर ठोक्सिला ८,९
							कटुञ्जेववला १,२
						६	कटुञ्जेववला ३-९
						७	मैनामैनी १-८
						८	मैनामैनी ९
							रामपुर ठोक्सिला १
						९	रामपुर ठोक्सिला २
५	उदयपुरगढी गाउँपालिका	भलायाडाडाँ, तावाश्री, डुम्रे, वरे पन्चावती गा.वि.स.	साविक पन्चावती गा.वि.स.को कार्यालय	२८९२६	२६९.५१	१	तावाश्री १-६
						२	तावाश्री ७-९
							वरे २-४
						३	वरे १,५-९
						४	डुम्रे १-९
						५	पन्चावती १-३,५-९
						६	पन्चावती ४
						७	भलायाडाँडा ३,९
						८	भलायाडाँडा १,२,४-८
६	ताप्ली गाउँपालिका	ईनामे, रुपाटार, लेखगाउँ, ओखले र ठानागाउँ गा.वि.स.	साविक रुपाटार गा.वि.स.को कार्यालय	१३३४४	११९.११	१	ओखले १-९
						२	लेखगाउँ १-९
						३	ईनामे १-९
						४	ठानागाउँ १-९
						५	रुपाटार १-९

जिल्लाको गाउँपालिका र नगरपालिकाको विस्तृत विवरण							
क्र.स.	गाउँपालिका/ नगरपालिकाको नाम	समावेश भएका साविकका गाविस वा न.पा.हरू	केन्द्र	जनसंख्या (२०७८)	क्षेत्रफल (व.कि.मी.)	हालको वडा नं.	समावेश भएका साविकका गाविस वा नपा र वडाहरू
७	रौतामाई गाउँपालिका	पोखरी, रौता, आँपटार, भुट्टार, लाफागाउ र नामेटार गा.वि.स.	साविक भुट्टार गा.वि.स.को कार्यालय	२०३२४	२०४.०८	१	नामेटार १-९
						२	भुट्टार १-९
						३	लाफागाउँ १-९
						४	पोखरी १-८
						५	आँपटार २-७
						६	आँपटार १,८,९
							पोखरी ९
							रौता ३,४
						७	रौता ५,९
८	रौता १,२,६-८						
८	लिम्चुडुबुड गाउँपालिका	वास्वोटे, ताम्लीछा, वाराहा, बलमता र जाते गा.वि.स.	साविक वाराहा गा.वि.स.को कार्यालय	९६८९	१०६.८०	१	वास्वोटे १-९
						२	ताम्लीछा १-९
						३	वाराहा १-९
						४	बलमता १-९
						५	जाते १-९

मधेश प्रदेश



मधेश प्रदेश

मधेश प्रदेशको संक्षिप्त विवरण											
जिल्ला	महानगरपालिका		उप-महानगरपालिका		नगरपालिका		गाउँपालिका		जम्मा स्थानीय तह र वडा		प्रदेशको जनसंख्या (२०७८)
८	म.न.पा	वडा	उ.म.न.पा	वडा	न.पा.	वडा	गा.पा.	वडा	स्थानीय तह	वडा	
	१	३२	३	७६	७३	८०४	५९	३५९	१३६	१२७१	

क्र.सं.	जिल्ला	न.पा./गा.पा.	वडा संख्या			जनसंख्या (२०७८)	क्षेत्रफल (व.कि.मी.)			
			जम्मा	नपाको जम्मा	गापाको जम्मा					
१.	सप्तरी	राजविराज नगरपालिका	१६	१०७	५७	७०८०३	५५.६४			
२.		कञ्चनरूप नगरपालिका	१२			५८४६६	११७.३४			
३.		डाक्नेश्वरी नगरपालिका	१०			४७७३९	६९.११			
४.		बोदे बरसाइन नगरपालिका	१०			४६०१७	५८.९३			
५.		खडक नगरपालिका	११			५२७७८	९६.७७			
६.		शम्भुनाथ नगरपालिका	१२			३९६३४	१०८.७१			
७.		सुरुङ्गा नगरपालिका	११			४९४६०	१०७.०४			
८.		हनुमाननगर कङ्कालिनी नगरपालिका	१४			५२७९६	११८.१९			
९.		सप्तकोशी नगरपालिका	११			२३५१०	६०.२५			
१०.		अग्नीसाइर कृष्णासवरन गाउँपालिका	६			३९६३४	१०३.०८			
११.		छिन्नमस्ता गाउँपालिका	७			२९९४६	३८.७१			
१२.		महादेवा गाउँपालिका	६			३०३१५	३४.९७			
१३.		तिरहुत गाउँपालिका	५			२४०३४	३७.८१			
१४.		तिलाठी कोईलाडी गाउँपालिका	८			३३६५८	३२.९१			
१५.		रूपनी गाउँपालिका	६			२९८७७	५६.०८			
१६.		राजगढ गाउँपालिका	६			३२४६२	४७.९२			
१७.		बिष्णुपुर गाउँपालिका	७			२७७०३	३६.६१			
१८.		बलान-बिहुल गाउँपालिका	६			२३५२७	३३.०४			
१९.		सिराहा	लहान नगरपालिका			२४	११८	४६	१०२०३१	१६७.१७
२०.			धनगढीमाई नगरपालिका			१४			५३३५५	१५९.५१
२१.	सिरहा नगरपालिका		२२	९५४१०	९४.२०					
२२.	गोलबजार नगरपालिका		१३	६३८८५	१११.९४					
२३.	मिर्चैयाँ नगरपालिका		१२	५९४२५	९१.९७					
२४.	कल्याणपुर नगरपालिका		१२	५८८७२	७६.८१					
२५.	कर्जन्हा नगरपालिका		११	३८५५७	७६.८४					
२६.	सुखीपुर नगरपालिका		१०	४२०३३	५४.७८					
२७.	भगवानपुर गाउँपालिका		५	२३३८०	३३.०३					
२८.	औरही गाउँपालिका		५	२६४७८	३५.८७					
२९.	विष्णुपुर गाउँपालिका		५	२२७८१	२६.३४					
३०.	बरियारपट्टी गाउँपालिका		५	२९७१२	३७.७२					
३१.	लक्ष्मीपुर पतारी गाउँपालिका		६	३१११८	४२.३३					
३२.	नरहा गाउँपालिका		५	२२७६०	२९.२८					
३३.	सखुवानान्करकट्टी गाउँपालिका		५	२०८४४	३२.८४					

क्र.सं.	जिल्ला	न.पा./गा.पा.	वडा संख्या			जनसंख्या (२०७८)	क्षेत्रफल (व.कि.मी.)			
			जम्मा	नपाको जम्मा	गापाको जम्मा					
३४.	सिराहा	अर्नमा गाउँपालिका	५			२७८९९	३७.७६			
३५.		नवराजपुर गाउँपालिका	५			२०७८८	३२.९८			
३६.	धनुषा	जनकपुरधाम उपमहानगरपालिका	२५	१३४	३५	१९४५५६	९९.९७			
३७.		क्षिरेश्वरनाथ नगरपालिका	१०			५१०७५	५०.८५			
३८.		गणेशमान चारनाथ नगरपालिका	११			४४०८२	२४४.३१			
३९.		धनुषाधाम नगरपालिका	९			५२०२४	९९.६४			
४०.		कमला नगरपालिका	९			४४५९७	६५.८५			
४१.		नगराइन नगरपालिका	९			३८०३७	३९.००			
४२.		विदेह नगरपालिका	९			३७६९७	४५.५१			
४३.		मिथिला नगरपालिका	११			४८६७६	१८७.९३			
४४.		मिथिला बिहारी नगरपालिका	१०			३८२७३	३७.६०			
४५.		शहीद नगर नगरपालिका	९			५३८१२	५७.३७			
४६.		सबैला नगरपालिका	१३			६२२८२	६४.४७			
४७.		हंसपुर नगरपालिका	९			४४९४९	४८.७१			
४८.		औरही गाउँपालिका	६			२४०५३	२५.५६			
४९.		जनकनन्दिनी गाउँपालिका	६			२७१४६	२७.६२			
५०.		बटेश्वर गाउँपालिका	५			२१७४२	३१.६६			
५१.		मुखियापट्टी मुसहरमिया गाउँपालिका	६			२०२०८	२६.८४			
५२.		लक्ष्मीनिया गाउँपालिका	७			३१८८१	३०.६६			
५३.		धनौजी गाउँपालिका	५			२१९४२	२२.९३			
५४.		महोत्तरी	जलेश्वर नगरपालिका			१२	१०४	३४	६३८०२	४४.२६
५५.			बर्दिबास नगरपालिका			१४			७४३६१	३१५.५७
५६.	गौशाला नगरपालिका		१२	७२४८१	१४४.७३					
५७.	बलवा नगरपालिका		११	४९४७३	४४.०७					
५८.	लोहरपट्टी नगरपालिका		९	४५७७३	५०.०६					
५९.	मनरा शिसवा नगरपालिका		१०	५२१९१	४९.७३					
६०.	रामगोपालपुर नगरपालिका		९	३६२०१	३९.५४					
६१.	औरही नगरपालिका		९	३७३६१	३५.७६					
६२.	भँगाहा नगरपालिका		९	५५३५४	७७.२१					
६३.	मटिहानी नगरपालिका		९	३६१३६	२९.०२					
६४.	सोनमा गाउँपालिका		८	४३०८२	५७.७७					
६५.	साम्सी गाउँपालिका		७	३८५८५	२१.५७					
६६.	महोत्तरी गाउँपालिका		६	२८८०७	२८.०८					
६७.	पिपरा गाउँपालिका		७	४०५३५	३९.९८					
६८.	एकडारा गाउँपालिका		६	३१७७०	२४.००					
६९.	सर्लाही		ईश्वरपुर नगरपालिका	१५	१३६	६४			६८३७७	१६३.८३
७०.			मलंगवा नगरपालिका	१२					५४५५०	३०.४४
७१.		लालबन्दी नगरपालिका	१७	६६४९९			२३८.५०			
७२.		हरिपुर नगरपालिका	९	४३२३३			६६.८६			
७३.		हरिपुरवा नगरपालिका	९	३८७१४			३०.५०			

क्र.सं.	जिल्ला	न.पा./गा.पा.	वडा संख्या			जनसंख्या (२०७८)	क्षेत्रफल (व.कि.मी.)	
			जम्मा	नपाको जम्मा	गापाको जम्मा			
७४.	सर्लाही	हरिवन नगरपालिका	११			४९९८८	८६.१२	
७५.		बरहथवा नगरपालिका	१८			८११२०	१०७.०५	
७६.		बलरा नगरपालिका	११			४७९१२	४८.५५	
७७.		गोडैटा नगरपालिका	१२			५४२७०	४८.६२	
७८.		बागमती नगरपालिका	१२			४७१०६	१०१.१८	
७९.		कविलासी नगरपालिका	१०			४४२०४	४८.११	
८०.		चक्रघट्टा गाउँपालिका	९			२९५५०	२५.१६	
८१.		चन्द्रनगर गाउँपालिका	७			३६९०८	४७.५०	
८२.		धनकौल गाउँपालिका	७			२७९७४	४५.९४	
८३.		ब्रह्मपुरी गाउँपालिका	७			३१३७८	३३.८९	
८४.		रामनगर गाउँपालिका	७			३१३६६	२६.४४	
८५.		विष्णु गाउँपालिका	८			२८५७०	२८.०९	
८६.		बसबरीया गाउँपालिका	६			२५९०५	२९.४२	
८७.		कौडेना गाउँपालिका	७			२८७०२	२५.३३	
८८.		पर्सा गाउँपालिका	६			२४००५	२३.१२	
८९.		रौतहट	चन्द्रपुर नगरपालिका	१०			८१८०७	२४९.९६
९०.			गरुडा नगरपालिका	९			६०८५७	४४.४६
९१.	गौर नगरपालिका		९			३९८४६	२१.५३	
९२.	बौधीमाई नगरपालिका		९			३९३२५	३५.३४	
९३.	वृन्दावन नगरपालिका		९			४९७५२	९५.४०	
९४.	देवाहीगोनाही नगरपालिका		९			३८६९०	३३.९९	
९५.	गढीमाई नगरपालिका		९			४९१३५	४९.४४	
९६.	गजुरा नगरपालिका		९			५४०३३	१५०.३३	
९७.	कटहरीया नगरपालिका		९	१४७	१०	४५८२१	४०.६९	
९८.	माधव नारायण नगरपालिका		९			४०८९४	४८.५३	
९९.	मौलापुर नगरपालिका		९			३२३२५	३४.७५	
१००.	फतुवा विजयपुर नगरपालिका		११			४२२१८	६५.२४	
१०१.	ईशनाथ नगरपालिका		९			५१८५५	३५.१७	
१०२.	परोहा नगरपालिका		९			४५७०२	३७.४५	
१०३.	राजपुर नगरपालिका		९			५४०८३	३१.४१	
१०४.	राजदेवी नगरपालिका		९			३५६५८	२८.२१	
१०५.	यमुनामाई गाउँपालिका		५			२८४१४	१६.७०	
१०६.	दुर्गाभगवती गाउँपालिका		५			२२८६४	१९.८०	
१०७.	बारा		कलैया उपमहानगरपालिका	२७			१३६२२२	१०८.९४
१०८.			जितपुर सिमरा उपमहानगरपालिका	२४			१२७३०७	३१२.१८
१०९.		कोल्हवी नगरपालिका	११	१०६	६१	५११८२	१५७.४०	
११०.		निजगढ नगरपालिका	१३			३७६८७	२८९.४३	
१११.		महागढीमाई नगरपालिका	११			५९४२४	५५.३२	
११२.		सिम्रौनगढ नगरपालिका	११			५४८७८	४२.६५	
११३.		पचरौता नगरपालिका	९			४०५२४	४४.०१	

क्र.सं.	जिल्ला	न.पा./गा.पा.	वडा संख्या			जनसंख्या (२०७८)	क्षेत्रफल (व.कि.मी.)
			जम्मा	नपाको जम्मा	गापाको जम्मा		
११४.	बारा	परवानीपुर गाउँपालिका	५			२४७४५	१५.४८
११५.		प्रसौनी गाउँपालिका	७			२५४१४	२०.२४
११६.		फेटा गाउँपालिका	७			२८३९५	२३.६५
११७.		आदर्श कोटवाल गाउँपालिका	८			३१३६४	३६.२५
११८.		करैयामाई गाउँपालिका	८			२९१६५	४७.६९
११९.		देवताल गाउँपालिका	७			२५३६१	२३.३१
१२०.		बारागढी गाउँपालिका	६			२९५५५	३९.२९
१२१.		सुवर्ण गाउँपालिका	८			२५४१४	३६.८४
१२२.		विश्रामपुर गाउँपालिका	५			२४८९२	१९.८१
१२३.		पर्सा	विरगंज महानगरपालिका	३२	६०	५२	२७२३८२
१२४.	पोखरिया नगरपालिका		१०	३७६७५			३२.४७
१२५.	बहुदरमाई नगरपालिका		९	४३४७८			३१.५५
१२६.	पर्सागढी नगरपालिका		९	४१५६९			९९.६९
१२७.	ठोरी गाउँपालिका		५	१७२१९			१२८.६७
१२८.	जगरनाथपुर गाउँपालिका		६	३२६४९			४५.२९
१२९.	धोबीनी गाउँपालिका		५	२२६०६			२४.४१
१३०.	छिपहरमाई गाउँपालिका		५	२९०८२			२४.९०
१३१.	पकाहा मैनपुर गाउँपालिका		५	२२५८५			२१.२६
१३२.	बिन्दबासिनी गाउँपालिका		५	२४९९१			२६.०४
१३३.	सखुवा प्रसौनी गाउँपालिका		६	३५३९९			७४.२७
१३४.	पटेर्वा सुगौली गाउँपालिका		५	२५४९८			६४.२९
१३५.	कालिकामाई गाउँपालिका		५	२३४८०			२४.३३
१३६.	जिराभवानी गाउँपालिका		५	२२६७७			५५.३९

जिल्लाको गाउँपालिका र नगरपालिकाको संक्षिप्त विवरण										
महानगरपालिका		उप-महानगरपालिका		नगरपालिका		गाउँपालिका		जम्मा स्थानीय तह	जम्मा वडा	जनसंख्या (२०७८)
संख्या	वडा	संख्या	वडा	संख्या	वडा	संख्या	वडा			
-	-	-	-	९	१०७	९	५७	१८	१६४	७०६२५५

जिल्लाको गाउँपालिका र नगरपालिकाको विस्तृत विवरण										
क्र.स.	गाउँपालिका नगरपालिकाको नाम	समावेश भएका साविकका गाविस वा न.पा.हरू	केन्द्र	जनसंख्या (२०७८)	क्षेत्रफल (व.कि.मी.)	हालको वडा नं.	समावेश भएका साविकका गाविस वा नपा र वडाहरू			
१	कञ्चनरूप नगरपालिका	कञ्चनरूप नगरपालिका, भैरवा गा.वि.स.	साविक कञ्चनरूप नपा.को कार्यालय	५८४६६	११७.३४	१	भैरवा १-९			
						२	कञ्चनरूप १			
						३	कञ्चनरूप २			
						४	कञ्चनरूप ४			
						५	कञ्चनरूप ६			
						६	कञ्चनरूप १०			
						७	कञ्चनरूप ९			
						८	कञ्चनरूप ५			
						९	कञ्चनरूप ७			
						१०	कञ्चनरूप ३			
						११	कञ्चनरूप ११			
						१२	कञ्चनरूप ८			
२	खडक नगरपालिका	साविक कल्याणपुर, धनगढी(९), खोजपुर, बनरझुल्ला, पन्सेरा, मैनासहर्षावाहु, ईनरुवा फुलवडिया, बनौली, सिसवा बेल्ली गा.वि.स.	साविक कल्याणपुर गा.वि.स.को कार्यालय	५२७७८	९६.७७	१	सिसवा बेल्ली १-५			
						२	सिसवा बेल्ली ६-९			
						३	पन्सेरा ८,९			
							बनरझुल्ला १-९			
						४	पन्सेरा १-७			
						५	खोजपुर १-४,६-९			
						६	कल्याणपुर ४,५,६			
						७	कल्याणपुर ३,७			
						८	खोजपुर ५			
							धनगढी ९			
							कल्याणपुर १,२,८,९			
						९	ईनरुवा फुलवडिया ९			
मैनासहर्षावाहु १-९										
१०	ईनरुवा फुलवडिया १-८									
११	बनौली १-९									
३	डाक्नेश्वरी नगरपालिका	बनौला, भुतही, तरही, पातो औरही, ब्रह्मपुर, गमहरिया परवाहा, कविलास र पत्थरगाडा गा.वि.स.	साविक पातो गा.वि.स. कार्यालय	४७७३९	६९.११	१	कविलास १-९			
						२	भुतही ५-९			
						३	तरही १-९			
						४	भुतही १-४			
						५	पातो १-९			
						६	औरही १-९			
						७	ब्रह्मपुर १-९			
						८	गमहरिया परवाहा १-९			
						९	पत्थरगाडा १-९			
						१०	बनौला १-९			

जिल्लाको गाउँपालिका र नगरपालिकाको विस्तृत विवरण							
क्र.स.	गाउँपालिका नगरपालिकाको नाम	समावेश भएका साविकका गाविस वा न.पा.हरू	केन्द्र	जनसंख्या (२०७८)	क्षेत्रफल (व.कि.मी.)	हालको वडा नं.	समावेश भएका साविकका गाविस वा नपा र वडाहरू
४	बोदे बरसाइन नगरपालिका	बोदेबरसाइन, फुल्काही, मनराजा, खडकपुर, काचन, देउरी, सारश्वर, धनगढी (१-८), र नेगडा गा.वि.स.	साविक बोदेबरसाइन गा.वि.स. कार्यालय	४६०१७	५८.९३	१	धनगढी १-८
						२	नेगडा १-९
						३	सारश्वर १-९
						४	फुल्काही ६-९
						५	बोदेबरसाइन १-९
						६	फुल्काही १-५
						७	मनराजा १-९
						८	काचन १-९
						९	देउरी १-९
						१०	खडकपुर १-९
५	राजविराज नगरपालिका	राजविराज नगरपालिका, मलेठ, फर्सेट, बोरिया (३-७) हरिहरपुर (६), बिष्हरिया, कोमध्यपुरा, देउरी भौवार दिधुवा गा.वि.स.	साविक राजविराज नगरपालिका कार्यालय	७०८०३	५२	१	राजविराज २, १०
						२	राजविराज ९
						३	राजविराज ४
						४	राजविराज ३
						५	राजविराज ८
						६	राजविराज ७
						७	राजविराज १, ६
						८	राजविराज ५
						९	मलेथ १-९
						१०	हरिहरपुर ६
						११	दिधुवा १-९
						१२	फर्सेट १-९
						१३	बिष्हरिया १, २, ३, ९
						१४	बिष्हरिया ४-८
१५	कोमध्यपुरा ४-७						
१६	देउरी भौवा १-९						
६	शम्भुनाथ नगरपालिका	शम्भुनाथ नगरपालिका र अर्नाहा गा.वि.स.	साविक शम्भुनाथ नगरपालिका कार्यालय	३९६३४	१०८.७१	१	शम्भुनाथ न.पा. १
						२	शम्भुनाथ न.पा. २
						३	शम्भुनाथ न.पा. ३
						४	शम्भुनाथ न.पा. ४
						५	शम्भुनाथ न.पा. ५
						६	शम्भुनाथ न.पा. ६
						७	शम्भुनाथ न.पा. ७
						८	शम्भुनाथ न.पा. ८
						९	शम्भुनाथ न.पा. ९
						१०	शम्भुनाथ न.पा. १०
						११	शम्भुनाथ न.पा. ११
						१२	अर्नाहा १-९

जिल्लाको गाउँपालिका र नगरपालिकाको विस्तृत विवरण

क्र.स.	गाउँपालिका नगरपालिकाको नाम	समावेश भएका साविकका गाविस वा न.पा.हरु	केन्द्र	जनसंख्या (२०७८)	क्षेत्रफल (व.कि.मी.)	हालको वडा नं.	समावेश भएका साविकका गाविस वा नपा र वडाहरु	
७	सुरुङ्गा नगरपालिका	पिप्रा (पश्चिम), हर्दिया, दौलतपुर, मधुपट्टी, कुशाहा, हरिपुर, मलहनमा, टिकुलिया, पटेर्वा र मलहनिया (५,६) गा.वि.स.	साविक मधुपट्टी गा.वि.स. को कार्यालय	४९४६०	१०७.०४	१	पिप्रा (पश्चिम)	१-९
						२	हर्दिया	१-९
						३	दौलतपुर	१-९
						४	मधुपट्टी	१-९
						५	कुशाहा	५-९
						६	कुशाहा	१-४
						७	हरिपुर	१-९
						८	मलहनमा	१-९
						९	टिकुलिया	१-९
						१०	पटेर्वा	१-६
						११	मलहनिया	५,६
		पटेर्वा	७-९					
८	हनुमाननगर कङ्कालिनी नगरपालिका	रामपुर मलहनिया, हनुमाननगर योगिनीमाई नगरपालिका, भारदह, पर्ताहा र मधुवापुर गा.वि.स.	साविक हनुमाननगर नगरपालिका कार्यालय	५२७९६	११८.१९	१	भारदह	१-९
						२	हनुमाननगर योगिनीमाई	२
						३	पर्ताहा	१-९
						४	मधुवापुर	१-९
						५	हनुमाननगर योगिनीमाई	३
						६	हनुमाननगर योगिनीमाई	४
						७	हनुमाननगर योगिनीमाई	५
						८	हनुमाननगर योगिनीमाई	१
						९	हनुमाननगर योगिनीमाई	६
						१०	हनुमाननगर योगिनीमाई	९
						११	हनुमाननगर योगिनीमाई	१०
						१२	हनुमाननगर योगिनीमाई	७
						१३	हनुमाननगर योगिनीमाई	८
						१४	रामपुर मलहनिया	१-९
९	सप्तकोशी नगरपालिका	सप्तकोशी नगरपालिका	साविक सप्तकोशी न.पा. कार्यालय	२३५१०	६०.२५	१	सप्तकोशी न.पा.	१
						२	सप्तकोशी न.पा.	२
						३	सप्तकोशी न.पा.	३
						४	सप्तकोशी न.पा.	४
						५	सप्तकोशी न.पा.	५
						६	सप्तकोशी न.पा.	६

जिल्लाको गाउँपालिका र नगरपालिकाको विस्तृत विवरण

क्र.स.	गाउँपालिका नगरपालिकाको नाम	समावेश भएका साविकका गाविस वा न.पा.हरु	केन्द्र	जनसंख्या (२०७८)	क्षेत्रफल (व.कि.मी.)	हालको वडा नं.	समावेश भएका साविकका गाविस वा नपा र वडाहरु
						७	सप्तकोशी न.पा.
						८	सप्तकोशी न.पा.
						९	सप्तकोशी न.पा.
						१०	सप्तकोशी न.पा.
						११	सप्तकोशी न.पा.
१०	तिरहुत गाउँपालिका	त्रिकोल, मैनाकडेरी, गोईठी, डिमन र लोहजरा गा.वि.स.	साविक गोइठी गा.वि.स.को कार्यालय	२४०३४	३७.८१	१	त्रिकोल
						२	मैनाकडेरी
						३	त्रिकोल
							गोईठी
						४	डिमन
						५	लोहजरा
११	तिलाठी कोईलाडी गाउँपालिका	तिलाठी, लौनिया, बभनगामाकट्टी, सकरपुरा, कोईलाडि, को. मधेपुरा र को.बर्साईन गा.वि.स.	साविक तिलाठी गा.वि.स.को कार्यालय	३३६५८	३२.९१	१	तिलाठी
						२	लौनिया
						३	सकरपुरा
						४	कोईलाडी
						५	कोईलाडी बर्साईन
						६	कोईलाडी मधेपुरा
						७	बभनगामाकट्टी
						८	बभनगामाकट्टी
१२	रूपनी गाउँपालिका	नकटी रायपुर, बसविटी, कटैया, जमुनी मधेपुरा र तेहौता गा.वि.स.	साविक रायपुर गा.वि.स. कार्यालय	२९८७७	५६.०८	१	नकटी रायपुर
						२	नकटी रायपुर
						३	कटैया
						४	जमुनी मधेपुरा
						५	बसविटी
						६	तेहौता
१३	राजगढ गाउँपालिका	झुट्की, बनैनिया, नगो, बेल्ही चपेना, फकिरा र मलेकपुर(१-४) गा.वि.स.	नगो	३२४६२	४७.९२	१	झुट्की
						२	बनैनिया
						३	नगो
						४	बेल्ही चपेना
						५	मलेकपुर
						६	फकिरा
१४	बिष्णुपुर गाउँपालिका	सिम्रहा सिगियौन, मलेकपुर (५-९), जमुनीमधेपुरा (१-६), बोरिया (१,२,८,९) र इटहरी बिष्णुपुर गा.वि.स.	साविक बिष्णुपुर गा.वि.स.को कार्यालय	२७७०३	३६.६१	१	मलेकपुर
							जमुनीमधेपुरा
						२	सिम्रहा सिगियौन
						३	मलेकपुर
						४	सिम्रहा सिगियौन
						५	बोरिया
						६	इटहरी बिष्णुपुर
						७	इटहरी बिष्णुपुर

जिल्लाको गाउँपालिका र नगरपालिकाको विस्तृत विवरण

क्र.स.	गाउँपालिका नगरपालिकाको नाम	समावेश भएका साविकका गाविस वा न.पा.हरू	केन्द्र	जनसंख्या (२०७८)	क्षेत्रफल (व.कि.मी.)	हालको वडा नं.	समावेश भएका साविकका गाविस वा नपा र वडाहरू
१५	वलान-बिहुल गाउँपालिका	रौतहट, रामनगर, मौवाहा, बेल्ही, र मल्हनिया (१-४, ७, ८, ९,) गा.वि.स.	साविक मल्हनिया गा.वि.स. कार्यालय	२३५२७	३३.०४	१	मल्हनिया १-४
						२	मल्हनिया ७-९
						३	मौवाहा १-९
						४	बेल्ही १-९
						५	रामनगर १-९
						६	रौतहट १-९
१६	अग्नीसाइर कृष्णासवरन गाउँपालिका	जण्डौल, बकधुवा, परसवनी, सितापुर, हरिहरपुर (१-५, ७-९) गा.वि.स.	सीतापुर कोलोनीको साविक सडक विभाग कार्यालयको भवन	३१६३४	१०३.०८	१	जण्डौल १-९
						२	सितापुर १-९
						३	हरिहरपुर १-५, ७-९
						४	परसवनी १-९
						५	बकधुवा १-६
						६	बकधुवा ७-९
१७	छिन्नमस्ता गाउँपालिका	बरही बिरपुर, कोचाबखारी, लालापट्टी, छिन्नमस्ता गा.वि.स.	साविक छिन्नमस्ता गा.वि.स. कार्यालय	२९९४६	३८.७१	१	बरही बिरपुर ४-९
						२	छिन्नमस्ता ६-९
						३	छिन्नमस्ता १-५
						४	लालपट्टी १-७
						५	कोचाबखारी १-६
						६	लालपट्टी ८, ९ कोचाबखारी ७, ८, ९
						७	बरही बिरपुर १-३
१८	महादेव गाउँपालिका	पकरी, डाढा, बथनाहा, महादेवा र भगवतपुर गा.वि.स.	साविक बथनाहा गा.वि.स. कार्यालय	३०३१५	३४.९७	१	पकरी १-९
						२	महादेवा १-९
						३	बथनाहा १-३
						४	डाढा १-९
						५	भगवतपुर १-९
						६	बथनाहा ४-९

जिल्लाको गाउँपालिका र नगरपालिकाको संक्षिप्त विवरण

महानगरपालिका		उप-महानगरपालिका		नगरपालिका		गाउँपालिका		जम्मा स्थानीय तह	जम्मा वडा	जनसंख्या (२०७८)
संख्या	वडा	संख्या	वडा	संख्या	वडा	संख्या	वडा			
-	-	-	-	८	११८	९	४६	१७	१६४	७३९९५३

जिल्लाको गाउँपालिका र नगरपालिकाको विस्तृत विवरण

क्र.स.	गाउँपालिका र नगरपालिकाको नाम	समावेश भएका साविकका गाविस वा न.पा.हरू	केन्द्र	जनसंख्या (२०७८)	क्षेत्रफल (व.कि.मी.)	हालको वडा नं.	समावेश भएका साविकका गाविस वा नपा र वडाहरू
१	सिराहा नगरपालिका	सिराहा न.पा., लगडी गदीयानी, लगडीगोठ, लक्ष्मीनिया, सन्धैठा, र हक्पार गा.वि.स.	साविक सिराहा न.पा. कार्यालय	९५४१०	९४.२	१	सिराहा १
						२	सिराहा २
						३	सिराहा ३
						४	सिराहा ४
						५	सिराहा ५
						६	सिराहा ६
						७	सिराहा ७
						८	सिराहा ८
						९	सिराहा ९
						१०	सिराहा १०
						११	सिराहा ११
						१२	सिराहा १२
						१३	सिराहा १३
						१४	सिराहा १४
						१५	सिराहा १५
						१६	सिराहा १६
						१७	सिराहा १७
						१८	लक्ष्मीनिया १-९
						१९	सन्धैठा १-९
						२०	लगडी गदीयानी १-९
२१	लगडीगोठ १-९						
२२	हक्पारा १-९						
२	गोलबजार नगरपालिका	दुर्गापुर गा.वि.स. र गोलबजार न.पा.	साविक गोलबजार नगरपालिका कार्यालय	६३८८५	१११.९४	१	गोलबजार १
						२	गोलबजार २
						३	गोलबजार ३
						४	गोलबजार ४
						५	गोलबजार ५
						६	गोलबजार ६
						७	गोलबजार ७
						८	गोलबजार ८
						९	गोलबजार ९
						१०	गोलबजार १०
						११	गोलबजार ११
						१२	गोलबजार १२
						१३	दुर्गापुर १-९

जिल्लाको गाउँपालिका र नगरपालिकाको विस्तृत विवरण

क्र.स.	गाउँपालिका नगरपालिकाको नाम	समावेश भएका साविकका गाविस वा न.पा.हरू	केन्द्र	जनसंख्या (२०७८)	क्षेत्रफल (व.कि.मी.)	हालको वडा नं.	समावेश भएका साविकका गाविस वा नपा र वडाहरू
३	मिर्चैया नगरपालिका	मिर्चैया नगरपालिका र सिक्रोन गा.वि.स.	साविक मिर्चैया गा.वि.स. कार्यालय	५९४२५	९९.९७	१	मिर्चैया १
						२	मिर्चैया २
						३	मिर्चैया ३
						४	मिर्चैया ४
						५	मिर्चैया ५
						६	मिर्चैया ६
						७	मिर्चैया ७
						८	मिर्चैया ८
						९	मिर्चैया ९
						१०	मिर्चैया १०
						११	मिर्चैया ११
						१२	सिक्रोन १-९
४	सुखीपुर नगरपालिका	सुखीपुर नगरपालिका	साविक सुखीपुर न.पा. कार्यालय	४२०३३	५४.७८	१	सुखीपुर १
						२	सुखीपुर ३
						३	सुखीपुर ४
						४	सुखीपुर ५
						५	सुखीपुर ६
						६	सुखीपुर ७
						७	सुखीपुर ८
						८	सुखीपुर १०
						९	सुखीपुर २
						१०	सुखीपुर ९
५	लहान नगरपालिका	लहान नगरपालिका, गाढा गा.वि.स. र गोविन्दपुर मल्हानिया गा.वि.स	साविक लहान न.पा. कार्यालय	१०२०३ १	१६७.१७	१	लहान १
						२	लहान २
						३	लहान ३
						४	लहान ४
						५	लहान ५
						६	लहान ६
						७	लहान ७
						८	लहान ८
						९	लहान ९
						१०	लहान १०
						११	लहान ११
						१२	लहान १२
						१३	लहान १३
						१४	लहान १४
						१५	लहान १५
						१६	लहान १६
						१७	लहान १७
						१८	लहान १८
१९	लहान १९						
२०	लहान २०						

जिल्लाको गाउँपालिका र नगरपालिकाको विस्तृत विवरण								
क्र.स.	गाउँपालिका नगरपालिकाको नाम	समावेश भएका साविकका गाविस वा न.पा.हरू	केन्द्र	जनसंख्या (२०७८)	क्षेत्रफल (व.कि.मी.)	हालको वडा नं.	समावेश भएका साविकका गाविस वा नपा र वडाहरू	
						२१	लहान २१	
						२२	लहान २२	
						२३	गाढा १-९	
						२४	गोविन्दपुर मल्हनिया १-९	
६	धनगढीमाई नगरपालिका	धनगढीमाई नगरपालिका	साविक धनगढीमाई न.पा. कार्यालय	५३३५५	१५९.५१	१	धनगढीमाई न.पा. १	
						२	धनगढीमाई न.पा. २	
						३	धनगढीमाई न.पा. ३	
						४	धनगढीमाई न.पा. ४	
						५	धनगढीमाई न.पा. ५	
						६	धनगढीमाई न.पा. ६	
						७	धनगढीमाई न.पा. ७	
						८	धनगढीमाई न.पा. ८	
						९	धनगढीमाई न.पा. ९	
						१०	धनगढीमाई न.पा. १०	
						११	धनगढीमाई न.पा. ११	
						१२	धनगढीमाई न.पा. १२	
						१३	धनगढीमाई न.पा. १३	
१४	धनगढीमाई न.पा. १४							
७	कर्जन्हा नगरपालिका	कर्जन्हा, बडहरामाल, कल्याणपुर कालबन्जर र गौताडी गा.वि.स.	साविक कर्जन्हा गा.वि.स. कार्यालय	३८५५७	७६.८४	१	बडहरामाल १	
						२	बडहरामाल २	
						३	बडहरामाल ३,४	
						४	बडहरामाल ५,६	
						५	बडहरामाल ८,९	
						६	कल्याणपुर कालबन्जर	१-३
							बडहरामाल	७
						७	कल्याणपुर कालबन्जर	४-९
							गौताडी	६-९
						८	गौताडी	१-५
						९	कर्जन्हा	१-३
						१०	कर्जन्हा	७-९
						११	कर्जन्हा	४-६
८	कल्याणपुर नगरपालिका	कल्याणपुर जब्दी, अर्नामा प्र.रा., चतरी, ईटारी प्रसाही, डुमरी, मझौलिया, चिकना, विष्णुपुर प्र.रा., भोक्राहा,बेल्हा र भेडिया गा.वि.स.	साविक कल्याणपुर जब्दी गा.वि.स. कार्यालय	५८८७२	७६.८१	१	अर्नामा प्र.रा. १-९	
						२	चतरी १-९	
						३	ईटारी प्रसाही १-९	
						४	विष्णुपुर प्र.रा. १-९	
						५	चिकना १-९	
						६	भोक्राहा १-९	
						७	भेडिया १-९	
८	मझौलिया १-९							

जिल्लाको गाउँपालिका र नगरपालिकाको विस्तृत विवरण

क्र.स.	गाउँपालिका नगरपालिकाको नाम	समावेश भएका साविकका गाविस वा न.पा.हरू	केन्द्र	जनसंख्या (२०७८)	क्षेत्रफल (व.कि.मी.)	हालको वडा नं.	समावेश भएका साविकका गाविस वा नपा र वडाहरू							
						९	डुमरी	१-९						
						१०	कल्याणपुर जव्दी	१-५						
						११	कल्याणपुर जव्दी	६-९						
						१२	बेल्हा	१-९						
९	बरियारपट्टी गाउँपालिका	बरियारपट्टी, तेनुवापट्टी, जानकीनगर, कचनारी, जिझौल गा.वि.स.	साविक बरियारपट्टी गा.वि.स. कार्यालय	२९७१२	३७.७२	१	कचनारी	१-९						
						२	जानकीनगर	१-९						
						३	बरियारपट्टी	१-९						
						४	तेनुवापट्टी	१-९						
						५	जिझौल	१-९						
						१०	लक्ष्मीपुर पतारी गाउँपालिका	महेशपुर पतारी, लक्ष्मीपुर पतारी, सीतापुर प्र.ध., पिप्रा प्र. ध., पोखराभिण्डा र खुरुख्याही गा.वि.स.	साविक महेशपुर पतारी गा.वि.स. कार्यालय	३१११८	४२.३३	१	पिप्रा प्र.ध.	१-९
												२	पोखराभिण्डा	१-९
												३	महेशपुर पतारी	१-९
४	लक्ष्मीपुर पतारी	१-९												
						५	खुरुख्याही	१-९						
						६	सितापुर प्र.ध.	१-९						
						११	नरहा गाउँपालिका	देवीपुर, चन्द्रअयोध्यापुर, बर्चवा र नरहा बलकावा गाविस	साविक नरहा बलकावा गा.वि.स. कार्यालय	२२७६०	२९.२८	१	देवीपुर	१-९
												२	चन्द्रअयोध्यापुर	५-९
३	चन्द्रअयोध्यापुर	१-४												
४	बर्चवा	१-९												
						५	नरहा बलकावा	१-९						
						१२	सखुवानान्कारकट्टी गाउँपालिका	मौवाही, सोठियान, महदेवापोर्ताहा, सखुवानान्कारकट्टी, र ईटहर्वा गाविस	साविक सखुवानान्कारक ट्टी गाविस कार्यालय	२०८८४	३२.८४	१	मौवाही	१-९
												२	सोठियान	१-९
												३	महदेवापोर्ताहा	१-९
४	सखुवानान्कारकट्टी	१-९												
						५	ईटहर्वा	१-९						
						१३	अर्नमा गाउँपालिका	महनौर, अर्नमा लालपुर, गौरिपुर र कृष्णपुर गाविस	साविक अर्नमा लालपुर गाविस कार्यालय	२७८९९	३७.७६	१	महनौर	१-९
												२	अर्नमा लालपुर	१-३
												३	अर्नमा लालपुर	४-९
४	गौरीपुर	१-९												
						५	कृष्णपुर	१-९						
						१४	नवराजपुर गाउँपालिका	भगवतीपुर टा.सु., मझौरा र नवराजपुर गाविस	साविक नवराजपुर गाविस कार्यालय	२०७८८	३२.१८	१	भगवतीपुर टा.सु.	१-९
												२	मझौरा	६-९
												३	मझौरा	१-५
४	नवराजपुर	१-४												
						५	नवराजपुर	५-९						
						१५	भगवानपुर गाउँपालिका	भगवानपुर, नहरारिगौल र इनर्वा गा.वि.स.	साविक भगवानपुर गा.वि.स. कार्यालय	२३३८०	३३.०३	१	भगवानपुर	१-९
												२	नहरारिगौल	१-९
												३	ईनर्वा	४-६
४	ईनर्वा	७-९												
						५	ईनर्वा	१-३						

जिल्लाको गाउँपालिका र नगरपालिकाको विस्तृत विवरण							
क्र.स.	गाउँपालिका नगरपालिकाको नाम	समावेश भएका साविकका गाविस वा न.पा.हरू	केन्द्र	जनसंख्या (२०७८)	क्षेत्रफल (व.कि.मी.)	हालको वडा नं.	समावेश भएका साविकका गाविस वा नपा र वडाहरू
१६	औरही गाउँपालिका	हर्कति, तुलसिपुर, पिपरा प्र.पी., ईटाटार र औरही गा.वि.स.	साविक औरही गा.वि.स. कार्यालय	२६४७८	३५.८७	१	हर्कति १-९
						२	तुलसिपुर १-९
						३	पिपरा प्र.पी. १-९
						४	ईटाटार १-९
						५	औरही १-९
१७	विष्णुपुर गाउँपालिका	विष्णुपुर प्र.म., राजपुर, थलाहाकटहा र लक्ष्मीपुर प्र.म. गा.वि.स.	साविकविष्णुपुर प्र.म. गा.वि.स. कार्यालय	२२७८१	२६.३४	१	विष्णुपुर प्र.म. १-९
						२	राजपुर १-३, ५
						३	राजपुर ४, ६-९
						४	थलाहाकटहा १-९
						५	लक्ष्मीपुर प्र.म. १-९

जिल्लाको गाउँपालिका र नगरपालिकाको संक्षिप्त विवरण										
महानगरपालिका		उप-महानगरपालिका		नगरपालिका		गाउँपालिका		जम्मा स्थानीय तह	जम्मा वडा	जनसंख्या (२०७८)
संख्या	वडा	संख्या	वडा	संख्या	वडा	संख्या	वडा			
-	-	१	२५	११	१०९	६	३५	१८	१६९	८६७७४७

जिल्लाको गाउँपालिका र नगरपालिकाको विस्तृत विवरण										
क्र.स.	गाउँपालिका नगरपालिकाको नाम	समावेश भएका साविकका गाविस वा न.पा.हरू	केन्द्र	जनसंख्या (२०७८)	क्षेत्रफल (व.कि.मी.)	हालको वडा नं.	समावेश भएका साविकका गाविस वा नपा र वडाहरू			
१	जनकपुरधाम उपमहानगरपालिका	जनकपुर उप-महानगरपालिका, कनकपट्टी, अन्दुपटी कटरैत वडा नं. ६,७,८,९, मानसिंह पट्टी वडा नं. १,२,३,४,५, गोपालपुर १,२	साविक जनकपुरधाम उप-महानगरपालिका कार्यालय	१९४५५६	९१.९७	१	जनकपुर १			
						२	जनकपुर २			
						३	जनकपुर ३			
						४	जनकपुर ४			
						५	जनकपुर ५			
						६	जनकपुर ६			
						७	जनकपुर ७			
						८	जनकपुर ८			
						९	जनकपुर ९			
						१०	जनकपुर १०			
						११	जनकपुर ११			
						१२	जनकपुर १२			
						१३	जनकपुर १३			
						१४	जनकपुर १४			
						१५	जनकपुर १५			
						१६	जनकपुर १६			
						१७	कनकपट्टी	१-९		
							अन्दुपटी	६-९		
							मानसिंह पट्टी	१-५		
						१८	जनकपुर १८			
						१९	जनकपुर	१९		
							जनकपुर (गोपालपुर गाविस १, २)	२६*		
						२०	जनकपुर २०			
						२१	जनकपुर २१			
						२२	जनकपुर २२			
२३	जनकपुर २३									
२४	जनकपुर २४									
२५	जनकपुर २५									
* नोट:- साविकको जनकपुर उपमहानगरपालिकाको वडा नं. २६ दुई अलग अलग खण्डमा रहेकोमा सो मध्ये जमूनिया टोल(गोपालपुर (१,२))लाई जनकपुर उपमहानगरपालिकाको प्रस्तावित वडा नं. २५ मा र गोपालपुरको बाँकी भाग (३-९) लाई प्रस्तावित क्षिरेश्वरनाथ नगरपालिकाको वडा नं. १० मा विभाजन गरिएको ।										
२	कमला नगरपालिका	दुबरकोट हथलेटवा, माची झिटकहिया, लक्कर,बल्हा सघारा, हरिने, सियाहिमदान गा.वि.स.	साविक माची झिटकहिया गा.वि.स.को कार्यालय	४४५९७	६५.८५	१	दुबरकोट हथलेटवा ४,५, ७-९			
						२	माची झिटकहिया १-३, ८			
						३	माची झिटकहिया ४-७, ९			

जिल्लाको गाउँपालिका र नगरपालिकाको विस्तृत विवरण								
क्र.स.	गाउँपालिका नगरपालिकाको नाम	समावेश भएका साविकका गाविस वा न.पा.हरू	केन्द्र	जनसंख्या (२०७८)	क्षेत्रफल (व.कि.मी.)	हालको वडा नं.	समावेश भएका साविकका गाविस वा नपा र वडाहरू	
						४	बल्हा सघारा	१-९
						५	लक्कर	१-९
						६	सियाहिमदान	५-९
						७	सियाहिमदान	१-४
						८	हरिने	१-९
						९	दुबरकोट हथलेटवा	१-३,६
३	क्षिरेश्वरनाथ नगरपालिका	क्षिरेश्वरनाथ नगरपालिका (वडा नं. ८, ९ बाहेक), जनकपुर उपमहानगरपालिकाको २६ वडा (गोपालपुर)	साविक क्षिरेश्वर न.पा.को कार्यालय	५१०७५	५०.८५	१	क्षिरेश्वरनाथ न.पा.	१
						२	क्षिरेश्वरनाथ न.पा.	२
						३	क्षिरेश्वरनाथ न.पा.	३
						४	क्षिरेश्वरनाथ न.पा.	४
						५	क्षिरेश्वरनाथ न.पा.	५
						६	क्षिरेश्वरनाथ न.पा.	६
						७	क्षिरेश्वरनाथ न.पा.	७
						८	क्षिरेश्वरनाथ न.पा.	११
						९	क्षिरेश्वरनाथ न.पा.	१०
						१०	जनकपुर उपमहानगरपालिका (साविक गोपालपुर गाविस ३-९)	२६*
* नोट:- साविकको जनकपुर उपमहानगरपालिकाको वडा नं. २६ दुई अलग अलग खण्डमा रहेकोमा सो मध्ये जमनिया टोल (गोपालपुर (१,२))लाई जनकपुर उपमहानगरपालिकाको प्रस्तावित वडा नं. २५ मा र गोपालपुरको बाँकी भाग (३-९) लाई प्रस्तावित क्षिरेश्वरनाथ नगरपालिकाको वडा नं. १० मा विभाजन गरिएको ।								
४	गणेशमान चारनाथ नगरपालिका	गणेशमान चारनाथ नगरपालिका, रघुनाथपुर-९	साविक गणेशमान चारनाथ नगरपालिका कार्यालय	४४०८२	२४४.३१	१	गणेशमान चारनाथ	१
						२	गणेशमान चारनाथ	२
						३	गणेशमान चारनाथ	३
						४	गणेशमान चारनाथ	४
						५	गणेशमान चारनाथ	५, ६
						६	गणेशमान चारनाथ	७
						७	गणेशमान चारनाथ	८
						८	गणेशमान चारनाथ	९
						९	गणेशमान चारनाथ	१०
						१०	गणेशमान चारनाथ	११
						११	रघुनाथपुर	९
५	धनुषाधाम नगरपालिका	धनुषाधाम नगरपालिका, भुतहीपटेर्वा (९) गा.वि.स.	साविक धनुषाधाम नगरपालिका कार्यालय	५२०२४	९१.६४	१	धनुषाधाम	१
						२	धनुषाधाम	२
							भूतही पटेर्वा	९
						३	धनुषाधाम	३
						४	धनुषाधाम	४
						५	धनुषाधाम	५
						६	धनुषाधाम	६
						७	धनुषाधाम	७
						८	धनुषाधाम	८

जिल्लाको गाउँपालिका र नगरपालिकाको विस्तृत विवरण								
क्र.स.	गाउँपालिका नगरपालिकाको नाम	समावेश भएका साविकका गाविस वा न.पा.हरू	केन्द्र	जनसंख्या (२०७८)	क्षेत्रफल (व.कि.मी.)	हालको वडा नं.	समावेश भएका साविकका गाविस वा नपा र वडाहरू	
						१	धनुषाधाम	१
६	नगराइन नगरपालिका	नगराइन, घोडघास, लगमागाडागुठी, देवदिहा र फुलगामा गा.वि.स.	साविक नगराइन गा.वि.स.को कार्यालय	३८०३७	३९	१	फुलगामा	७,८,९
						२	नागराईन	१-४,६-९
						३	फुलगामा	२,३,६
						४	फुलगामा	१,४,५
						५	घोडघास	६-९
						६	लगमागाडा गुठी	१-९
						७	देवदिहा	४,५,७,८, ९
						८	देवदिहा	१,२,३,६
						९	घोडघास	१-५
७	मिथिला नगरपालिका	मिथिला नगरपालिका, तुल्सी, पुष्पवलपुर गा.वि.स. र क्षिरेश्वर न. पा. ८,९	साविक मिथिला नगरपालिका कार्यालय, ढल्केवर	४८६७६	१८७.९३	१	मिथिला	६
						२	मिथिला	१,२
						३	क्षिरेश्वर न.पा.	८,९
						४	पुष्पवलपुर	१-९
						५	मिथिला	३
						६	मिथिला	५
						७	मिथिला	४
						८	मिथिला	७
						९	मिथिला	८
						१०	मिथिला	९
११	तुल्सी	१-९						
८	विदेह नगरपालिका	बफै, गिद्धा, दुहवी, एकराही, ठाडी झिजा, इटहर्वा गा.वि.स.	साविक गिद्धा गा.वि.स.को कार्यालय	३७६९७	४५.५१	१	ठाडी झिजा	४,५,६,७, ९
						२	दुहवी	१,२,३,४
						३	दुहवी	५,६,७,८, ९
						४	ठाडी झिजा	१,२,३,८
						५	एकराही	५,६,७,८, ९
						६	गिद्धा	१-३
						७	एकराही	१-४
						८	गिद्धा	४-९
						९	बफै	१-९
						१०	इटहर्वा	१-९
९	शहीद नगर नगरपालिका	ननुपट्टी, यदुकुहा, पचहर्वा, चोराकोयलपुर, बालाबाखर, गोठकोयलपुर, हठीपुर हडबरा, विसरभोरा र धबौली गा.वि.स.	साविक यदुकुहा गा.वि.स.को कार्यालय	५३८१२	५७.३७	१	बालाबाखर	१-९
						२	चोराकोयलपुर	१-९
						३	यदुकुहा	१-९
						४	ननुपट्टी	१-९
						५	खरीयानी	६
						६	पचहर्वा	१-९
						७	हठीपुर हडबरा	१-९
८	धबौली	१-९						

जिल्लाको गाउँपालिका र नगरपालिकाको विस्तृत विवरण								
क्र.स.	गाउँपालिका नगरपालिकाको नाम	समावेश भएका साविकका गाविस वा न.पा.हरू	केन्द्र	जनसंख्या (२०७८)	क्षेत्रफल (व.कि.मी.)	हालको वडा नं.	समावेश भएका साविकका गाविस वा नपा र वडाहरू	
						८	बिसरभोरा	१-९
						९	गोठकोयलपुर	१-९
१०	सबैला नगरपालिका	सबैला न.पा, पटेर्वा, रघुनाथपुर वडा नं. १-८, कजरामोल वडा नं. ६-९ र खरिहानी वडा नं. १-५ र ७-९ गा.वि.स.	साविक सबैला नगरपालिका कार्यालय	६२२८२	६४.४७	१	सबैला	१
						२	सबैला	२
						३	सबैला	३
						४	पटेर्वा	१-९
						५	सबैला	७
						६	सबैला	८
						७	सबैला	९
						८	सबैला	१०,११
						९	सबैला	४-६
						१०	खरिहानी	१-५,७-९
						११	कजरामोल	६-९
						१२	रघुनाथपुर	४,५,७,८
						१३	रघुनाथपुर	१-३,६
११	हंसपुर नगरपालिका	मानसिपट्टी (६-९), बघचौरा, हंसपुर कठपुल्ला, सुगानिकास, झठियाही, नौवाखोर पर्साही, सुगा मधुकरही र सोनिगामा गा.वि.स.	साविक बघचौरा गा.वि.स.को कार्यालय	४४९४९	४८.७१	१	मानसिपट्टी	६-९
						२	बघचौरा	१-७
						३	हंसपुर कठपुल्ला	१-९
						४	सुगामधुकरही	१-९
						५	बाघचौरा	८,९
						६	सुगा निकास	१-९
						७	सोनिगामा	१,३,८,९
						८	नौवाखोर परसाही	१-९
						९	झठियाही	१-९
						९	सोनिगामा	२,४,५,६, ७
१२	मिथिला बिहारी नगरपालिका	भूतही पटेर्वा (१-८), मिथिलेश्वर निकास, अन्दुपट्टी (१-५), तारापट्टी सिर्सिया, मिथिलेश्वर मौवाही, टेरा कचोरी र कजरामौल (१-५) गा.वि.स.	साविक तारापट्टी सिर्सिया गा.वि.स. कार्यालय	३८२७३	३७.६	१	भूतही पटेर्वा	१-८
						२	मिथिलेश्वर निकास	१-५
						३	मिथिलेश्वर मौवाही	१-९
						४	कजरामौल	१-५
						५	मिथिलेश्वर निकास	६-९
						६	तारापट्टी सिर्सिया	१-५
						७	तारापट्टी सिर्सिया	६-९
						८	टेरा कचोरी	१-५
						९	अन्दुपट्टी	१-५
						१०	टेरा कचोरी	६-९
१३	धनौजी गाउँपालिका	झोझी कटैया, बहुअर्वा, लखौरी, र धनौजी गा.वि.स.	साविक धनौजी गा.वि.स.को कार्यालय	२१९४२	२२.१३	१	लखौरी	१-९
						२	धनौजी	५-९
						३	झोझी कटैया	१-९
						४	धनौजी	१-४
						५	बहुअर्वा	१-९
१४	औरही गाउँपालिका	पौडेश्वर, औरही, देउरीपरवाहा, चक्रर गा.वि.स.	देउरी परवाहा गा.वि.स. कार्यालय	२४०५३	२५.५६	१	पौडेश्वर	१-८
						२	देउरीपरवाहा	१-९
						३	पौडेश्वर	९
						३	औरही	५-९

जिल्लाको गाउँपालिका र नगरपालिकाको विस्तृत विवरण								
क्र.स.	गाउँपालिका नगरपालिकाको नाम	समावेश भएका साविकका गाविस वा न.पा.हरू	केन्द्र	जनसंख्या (२०७८)	क्षेत्रफल (व.कि.मी.)	हालको वडा नं.	समावेश भएका साविकका गाविस वा नपा र वडाहरू	
						४	औरही	१-४
						५	चक्रर	५,७-९
						६	चक्रर	१-४,६
१५	जनकनन्दिनी गाउँपालिका	खजुरीचना, प्रखेमहुवा, पतनुका, ब लहाकठाल, बल्हागोठ, इनरुवा गा.वि.स.	साविक खाजुरीचना गा.वि.स.को कार्यालय	२७१४६	२७.६२	१	इनर्वा	१-९
						२	बल्हा गोठ	१-९
						३	प्र.खे.महुवा	१-९
						४	खाजुरि चना	१-९
						५	पतनुका	१-९
						६	बल्हा कठाल	१-९
१६	बटेश्वर गाउँपालिका	लक्ष्मीनिवास, भूचक्रपुर, बटेश्वर र शान्तीपुर	साविक बटेश्वर गा.वि.स.को कार्यालय	२१७४२	३१.६६	१	लक्ष्मीनिवास	१-९
						२	भूचक्रपुर	१-९
						३	बटेश्वर	४,६-९
						४	बटेश्वर	१-३, ५
						५	शान्तीपुर	१-९
१७	मुखियापट्टी मुसहरमिया गाउँपालिका	मुखियापट्टी मुसरनिया, बहेडा बेला, तुल्सीयाही जब्दी, तुल्सीयाही निकास, नगराइन वडा नं. ५ गा.वि.स.	साविक तुल्सीयाही जब्दी गा.वि.स.को कार्यालय	२०२०८	२६.८४	१	मुखियापट्टी मुसरनिया	६,७,८,९
						२	मुखियापट्टी मुसरनिया	१-५
						३	तुल्सीयाही जब्दी	१-९
						४	तुल्सीयाही निकास	१-९
						५	बहेडा बेला	१-४
						६	बहेडा बेला नगराइन (मडान टोल)	५-८, ९ ५
१८	लक्ष्मीनिया गाउँपालिका	सिनुरजोडा, सपही, बनिनिया, लक्ष्मपुर बगेवा गा.वि.स.	साविक लक्ष्मपुर बगेवा गा.वि.स.कोका र्यालय	३१८८१	३०.६६	१	सिनुरजोडा	१-५
						२	सिनुरजोडा	६-९
						३	सपही	१-४
						४	सपही	५-९
						५	बनिनिया	१-९
						६	जनकपुर	२५*
						७	जनकपुर	२५*

* नोट:- साविकको जनकपुर उपमहानगरपालिकाको वडा नं. २५ दुई अलग अलग खण्डमा रहेकोले विभाजन गरिएको ।

जिल्लाको गाउँपालिका र नगरपालिकाको संक्षिप्त विवरण

महानगरपालिका		उप-महानगरपालिका		नगरपालिका		गाउँपालिका		जम्मा स्थानीय तह	जम्मा वडा	जनसंख्या (२०७८)
संख्या	वडा	संख्या	वडा	संख्या	वडा	संख्या	वडा			
-	-	-	-	१०	१०४	५	३४	१५	१३८	७०६९९४

जिल्लाको गाउँपालिका र नगरपालिकाको विस्तृत विवरण

क्र.स.	गाउँपालिका नगरपालिकाको नाम	समावेश भएका साविकका गाविस वा न.पा.हरू	केन्द्र	जनसंख्या (२०७८)	क्षेत्रफल (व.कि.मी.)	हालको वडा नं.	समावेश भएका साविकका गाविस वा नपा र वडाहरू
१	लोहरपट्टी नगरपालिका	लोहरपट्टी, बगडाहा, खुटापिप्राडी, भ्रमरपुरा र महदैया तपनपुर गा.वि.स.	साविक लोहरपट्टी गा.वि.स. कार्यालय	४५७७३	५०.०६	१	बगडाहा १-५
						२	बगडाहा ६-९
						३	महदैया तपनपुर १-९
						४	खुटापिप्राडी १-७
						५	लोहरपट्टी १,२,७-९
						६	लोहरपट्टी ३-६
						७	भ्रमरपुरा १-५
						८	भ्रमरपुरा ६-९
						९	खुटापिप्राडी ८-९
२	रामगोपालपुर नगरपालिका	रामगोपालपुर, बासविट्टि, सहसौला र खोपी (१,६-९) गा.वि.स.	साविक रामगोपालपुर गा.वि.स. कार्यालय	३६२०१	३९.५४	१	बासविट्टी १-५
						२	बासविट्टी ६-९
						३	रामगोपालपुर १,२
						४	रामगोपालपुर ३,४,५
						५	रामगोपालपुर ६,७
						६	रामगोपालपुर ८,९
						७	सहसौला १-४
						८	सहसौला ५-९
						९	खोपी १,६-९
३	गौशाला नगरपालिका	गौशाला नगरपालिका, बेलगाँछी, लक्ष्मीनिया, भरतपुर र फुल्काहा गा.वि.स.	साविक गौशाला नगरपालिका कार्यालय	७२४८१	१४४.७३	१	गौशाला १-३
						२	गौशाला ९-११
						३	गौशाला ४
						४	गौशाला ५,६
						५	गौशाला ७,८
						६	फुल्काहा १-५
						७	फुल्काहा ६-९
						८	बेलगाँछी १-९
						९	भरतपुर १-४,६
						१०	लक्ष्मीनीया १,३,४,६
							भरतपुर ८
						११	लक्ष्मीनीया २,५,८
							भरतपुर ५,७
१२	लक्ष्मीनीया ७,९						
	भरतपुर ९						

जिल्लाको गाउँपालिका र नगरपालिकाको विस्तृत विवरण

क्र.स.	गाउँपालिका नगरपालिकाको नाम	समावेश भएका साविकका गाविस वा न.पा.हरू	केन्द्र	जनसंख्या (२०७८)	क्षेत्रफल (व.कि.मी.)	हालको वडा नं.	समावेश भएका साविकका गाविस वा नपा र वडाहरू
४	मनरा शिसवा नगरपालिका	मनरा शिसवा, ईटहर्वाकट्टी, सोनौल, सांढा, सरपल्लो, बथनाहा र शिसवाकटैया गा.वि.स.	साविक मनरा गा.वि.स. कार्यालय	५२१९१	४९.७३	१	मनरा शिसवा १-९
						२	ईटहर्वाकट्टी १-९
						३	सोनौल १-९
						४	सांढा १-९
						५	शिसवाकटैया १,२,३,५,६
						६	सरपल्लो १-४,६
						७	सरपल्लो ५,७-९
						८	शिसवाकटैया ४,७-९
						९	बथनाहा १-५
						१०	बथनाहा ६-९
५	मटिहानी नगरपालिका	मटिहानी, धिरापुर, मझौरा विसनपुर र सिमरदही गा.वि.स.	साविक धिरापुर गा.वि.स. कार्यालय	३६१३६	२९.०२	१	धिरापुर १,२,८
						२	धिरापुर ३,४,५,७
						३	धिरापुर ६,९
						४	मझौरा विसनपुर १-४
						५	मझौरा विसनपुर ५-९
						६	मटिहानी १,२
						७	मटिहानी ३-६
						८	मटिहानी ७-९
६	भँगाहा नगरपालिका	भँगाहा, हातीसरवा, सिंग्याही, मेघनाथ गोरहन्नाह, धरमपुर र हरियारपुर हरिनमरीन गा.वि.स.	साविक भँगाहा गा.वि.स. कार्यालय	५५३५४	७७.२१	१	सिंग्याही १-४
						२	सिंग्याही ५-९
						३	भँगाहा १,२,५,७
						४	भँगाहा ३,४
						५	भँगाहा ६,८,९
						६	हातीसरवा १-९
						७	मेघनाथ गोरहन्नाह १-९
						८	धरमपुर १-९
७	बलवा नगरपालिका	बलवा, पडौल, बदिया बञ्चौरी, बनौटा र धमौरा गा.वि.स.	साविक बलवा गा.वि.स. कार्यालय	४९४७३	४४.०७	१	बदिया बञ्चौरी २-६
						२	बदिया बञ्चौरी १,७-९
						३	पडौल १-४
						४	पडौल ५-९
						५	बलवा ६-८
						६	बलवा १-५,९
						७	बनौटा १-४,७
						८	बनौटा ५,६,८,९
						९	धमौरा १,२,३
						१०	धमौरा ४,५,८
						११	धमौरा ६,७,९
८	बर्दिबास नगरपालिका	बर्दिबास नगरपालिका, हाथिलेट, खयरमारा, पशुपतिनगर र विजलपुरा गा.वि.स.	साविक बर्दिबास नगरपालिका कार्यालय	७४३६१	३१५.५७	१	बर्दिबास १
						२	बर्दिबास ३
						३	बर्दिबास ४-६
						४	बर्दिबास १०
						५	बर्दिबास ११,१२
						६	बर्दिबास ७,९

जिल्लाको गाउँपालिका र नगरपालिकाको विस्तृत विवरण

क्र.स.	गाउँपालिका नगरपालिकाको नाम	समावेश भएका साविकका गाविस वा न.पा.हरु	केन्द्र	जनसंख्या (२०७८)	क्षेत्रफल (व.कि.मी.)	हालको वडा नं.	समावेश भएका साविकका गाविस वा नपा र वडाहरु
						७	बर्दिबास ८
						८	हाथिलेट १-९
						९	पशुपतिनगर १-९
						१०	खयरमारा ३,५,७,९
						११	खयरमारा १,२,४,६,८
						१२	विजलपुरा १,२,४,७
						१३	विजलपुरा ३,५,६,८,९
						१४	बर्दिबास २
९	जलेश्वर नगरपालिका	जलेश्वर नगरपालिका, पर्सापटौली, नैन्ही, पिगौना गा.वि.स.	साविक जलेश्वर नगरपालिका कार्यालय	६३८०२	४४.२६	१	जलेश्वर १-३
						२	जलेश्वर ४,५
						३	जलेश्वर ११,१२ नैन्ही ४,५
						४	जलेश्वर १५,१६
						५	पर्सापटौली १-९
						६	जलेश्वर ६,१३ नैन्ही १,९
						७	जलेश्वर १४
						८	जलेश्वर ७-९
						९	जलेश्वर १७,१८
						१०	जलेश्वर १०
						११	पिगौना १-९
						१२	नैन्ही २,३,६,७,८
१०	औरही नगरपालिका	औरही, श्रीपुर, सोनामाई र खोपी (२- ५) गा.वि.स.	साविक औरही गा.वि.स. कार्यालय	३७३६१	३५.७६	१	औरही १-४
						२	औरही ५-९
						३	श्रीपुर २,३
						४	श्रीपुर १,७,८,९
						५	श्रीपुर ४,५,६
						६	खोपी २-५
						७	सोनामाई १-३
						८	सोनामाई ४-६
						९	सोनामाई ७-९
११	एकडारा गाउँपालिका	एकडारा, भटौलीया, हलखोरी र कोल्हुवा गा.वि.स.	साविक एकडारा गा.वि.स. कार्यालय	३१७७०	२४	१	एकडारा १-४,६
						२	एकडारा ५,७-९
						३	भटौलीया १-९
						४	हलखोरी १-९
						५	कोल्हुवा १-४,९
						६	कोल्हुवा ५-८

जिल्लाको गाउँपालिका र नगरपालिकाको विस्तृत विवरण

क्र.स.	गाउँपालिका नगरपालिकाको नाम	समावेश भएका साविकका गाविस वा न.पा.हरू	केन्द्र	जनसंख्या (२०७८)	क्षेत्रफल (व.कि.मी.)	हालको वडा नं.	समावेश भएका साविकका गाविस वा नपा र वडाहरू
१२	सोनमा गाउँपालिका	सोनमा, रघुनाथपुर, खैरवन्नी र सुन्दरपुर गा.वि.स.	साविक सोनमा गा.वि.स. कार्यालय	४३०८२	५७.७७	१	सोनमा १,२,३,४,६
						२	सोनमा ५,७,८,९
						३	रघुनाथपुर १-९
						४	खैरवन्नी १-५
						५	खैरवन्नी ६-९
						६	सुन्दरपुर १-३
						७	सुन्दरपुर ४-६
१३	साम्सी गाउँपालिका	साम्सी, पसदिवाड, बैरगिया लक्ष्मीनिया, गैढाभेटपुर र पोखरभिण्डा संग्रामपुर गा.वि.स.	साविक साम्सी गा.वि.स. कार्यालय	३८५८५	२९.५७	१	पसदिवाड १-४
						२	पसदिवाड ५-९
						३	बैरगिया लक्ष्मीनिया १-९
						४	गैढाभेटपुर १-९
						५	पोखरभिण्डा संग्रामपुर १-९
						६	साम्सी १-४
						७	साम्सी ५-९
१४	महोत्तरी गाउँपालिका	महोत्तरी, गोनरपुरा र डाम्हीमरै गा.वि.स.	साविक महोत्तरी गा.वि.स. कार्यालय	२८८०७	२८.०८	१	महोत्तरी १,२,८,९
						२	महोत्तरी ३,४,५,६,७
						३	डाम्हीमरै १-७
						४	डाम्हीमरै ८,९
						५	गोनरपुरा ५,७-९
						६	गोनरपुरा १-४,६
१५	पिपरा गाउँपालिका	पिपरा, सहोडवा, बनौली दनौली, रतौली र एकरहिया गा.वि.स.	साविक पिपरा गा.वि.स. कार्यालय	४०५३५	३९.९८	१	एकरहिया १-६
						२	एकरहिया ७-९
						३	पिपरा १,७,८,९
						४	पिपरा २-६
						५	सहोडवा १-९
						६	रतौली १-९
						७	बनौली दनौली १-९

जिल्लाको गाउँपालिका र नगरपालिकाको संक्षिप्त विवरण

महानगरपालिका		उप-महानगरपालिका		नगरपालिका		गाउँपालिका		जम्मा स्थानीय तह	जम्मा वडा	जनसंख्या (२०७८)
संख्या	वडा	संख्या	वडा	संख्या	वडा	संख्या	वडा			
-	-	-	-	११	१३६	९	६४	२०	२००	८६२४७०

जिल्लाको गाउँपालिका र नगरपालिकाको विस्तृत विवरण

क्र.स.	गाउँपालिका नगरपालिकाको नाम	समावेश भएका साविकका गाविस वा न.पा.हरू	केन्द्र	जनसंख्या (२०७८)	क्षेत्रफल (व.कि.मी.)	हालको वडा नं.	समावेश भएका साविकका गाविस वा नपा र वडाहरू
१	ईश्वरपुर नगरपालिका	ईश्वरपुर नगरपालिका, कालिन्जोर र गौरीशङ्कर गा.वि.स.	साविक ईश्वरपुर नगरपालिका कार्यालय	६८३७७	१६३.८३	१	ईश्वरपुर १
						२	ईश्वरपुर २
						३	ईश्वरपुर ३
						४	ईश्वरपुर ४
						५	ईश्वरपुर ५
						६	ईश्वरपुर ६
						७	ईश्वरपुर ७
						८	ईश्वरपुर ८
						९	ईश्वरपुर ९
						१०	ईश्वरपुर १०
						११	ईश्वरपुर ११
						१२	कालिन्जोर १-९
						१३	गौरीशङ्कर ७-९
						१४	गौरीशङ्कर ४-६
१५	गौरीशङ्कर १-३						
२	कविलासी नगरपालिका	हेमपुर, जमुनिया, कविलासी, सलेमपुर र पिपरिया गा.वि.स.	साविक कविलासी गा.वि.स. कार्यालय	४४२०४	४८.११	१	पिपरिया २,३,४, ९
						२	पिपरिया १,५-८
						३	जमुनिया १-४, ६, ७
						४	हेमपुर १, ४-७
						५	हेमपुर २, ३, ६, ९
						६	जमुनिया ५, ८, ९
						७	कविलासी ८, ९
						८	कविलासी १-७
						९	सलेमपुर १, २, ३, ६, ९
						१०	सलेमपुर ४, ५, ६, ७
३	मलङ्गवा नगरपालिका	मलङ्गवा नगरपालिका, भाँडसार, खुटौना, गम्हरीया, गा.वि.स.	साविक मलङ्गवा न.पा. कार्यालय	५४५५०	३०.४४	१	मलङ्गवा १
						२	मलङ्गवा २
						३	मलङ्गवा ३, ५-७
						४	मलङ्गवा ४
						५	भाँडसार १-९
						६	खुटौना १-९
						७	मलङ्गवा ११, १२, १३
						८	मलङ्गवा ८

जिल्लाको गाउँपालिका र नगरपालिकाको विस्तृत विवरण								
क्र.स.	गाउँपालिका नगरपालिकाको नाम	समावेश भएका साविकका गाविस वा न.पा.हरू	केन्द्र	जनसंख्या (२०७८)	क्षेत्रफल (व.कि.मी.)	हालको वडा नं.	समावेश भएका साविकका गाविस वा नपा र वडाहरू	
						९	मलङ्गवा	९
						१०	मलङ्गवा	१०
						११	गम्हरीया	१-५
						१२	गम्हरीया	६-९
४	लालबन्दी नगरपालिका	लालबन्दी नगरपालिका, नारायणखोला, परवानीपुर, रानीगञ्ज र नेत्रगंज गा.वि.स.	साविक लालबन्दी नगरपालिका कार्यालय	६६४१९	२३८.५	१	नेत्रगंज	६-९
						२	नेत्रगंज	१-५
						३	लालबन्दी	१
						४	लालबन्दी	२
						५	लालबन्दी	३
						६	लालबन्दी	४
						७	लालबन्दी	५
						८	लालबन्दी	६
						९	लालबन्दी	७
						१०	लालबन्दी	८
						११	लालबन्दी	९
						१२	लालबन्दी	१०
						१३	लालबन्दी	११
						१४	नारायणखोला	१-९
						१५	परवानीपुर	१,२,७-९
						१६	परवानीपुर	३-६
१७	रानीगञ्ज	१-९						
५	हरिपुर नगरपालिका	हरिपुर, लक्ष्मीपुर (कोदरहवा), फरहदवा, पिडारी र जानकीनगर (१,२,३ र ५) गा.वि.स	साविक हरिपुर गा.वि.स. कार्यालय	४३२३३	६६.८६	१	जानकीनगर	१,२,३,५
						२	हरिपुर	७,९
						३	फरहदवा	५-७,९
						४	फरहदवा	१-४,८
						५	लक्ष्मीपुर (कोदरहवा)	७-९
						६	लक्ष्मीपुर (कोदरहवा)	१-६
						७	हरिपुर	२,३,४,५,६
						८	हरिपुर	१,८
						९	पिडारी	१-९
६	हरिपुर्वा नगरपालिका	धनकौल पूर्व, वसन्तपुर र हरिपुर्वा गा.वि.स.	साविक हरिपुर्वा गा.वि.स. कार्यालय	३८७१४	३०.५	१	हरिपुर्वा	१,२
						२	हरिपुर्वा	८,९
						३	धनकौल पूर्व	१-५
						४	धनकौल पूर्व	६-९
						५	हरिपुर्वा	३,४,७
						६	हरिपुर्वा	५,६
						७	वसन्तपुर	२,३,८
						८	वसन्तपुर	७,९
९	वसन्तपुर	१,४-६						

जिल्लाको गाउँपालिका र नगरपालिकाको विस्तृत विवरण

क्र.स.	गाउँपालिका नगरपालिकाको नाम	समावेश भएका साविकका गाविस वा न.पा.हरू	केन्द्र	जनसंख्या (२०७८)	क्षेत्रफल (व.कि.मी.)	हालको वडा नं.	समावेश भएका साविकका गाविस वा नपा र वडाहरू
७	हरिवन नगरपालिका	हरिवन नगरपालिका, दुङ्ग्रेखोला गा.वि.स.वडा ३	साविक हरिवन नगरपालिका कार्यालय	४९९८८	८६.१२	१	हरिवन १
							दुङ्ग्रेखोला ३
						२	हरिवन २
						३	हरिवन ३
						४	हरिवन ४
						५	हरिवन ५
						६	हरिवन ६
						७	हरिवन ७
						८	हरिवन ८
						९	हरिवन ९
						१०	हरिवन १०
११	हरिवन ११						
८	बरहथवा नगरपालिका	बरहथवा नगरपालिका, सुन्दरपुर चोहर्वा र जानकीनगर गा.वि.स. वडा नम्बर ४,६,७,८,९	साविक बरहथवा नगरपालिका कार्यालय	८११२०	१०७.०५	१	बरहथवा १
						२	बरहथवा २
						३	बरहथवा ३
						४	बरहथवा ४
						५	बरहथवा ५
						६	बरहथवा ६
						७	बरहथवा ७
						८	बरहथवा ८
						९	बरहथवा ९
						१०	बरहथवा १०
						११	बरहथवा ११
						१२	बरहथवा १२
						१३	सुन्दरपुर चोहर्वा ४-७
						१४	सुन्दरपुर चोहर्वा १,३
						१५	सुन्दरपुर चोहर्वा २,८,९
						१६	जानकीनगर ४,६,७,८,९
१७	श्रीपुर १,२,५,६,८						
१८	श्रीपुर ३,४,७,९						
९	बलरा नगरपालिका	हथिऔल, बलरा, अर्नाहा, डुमरीया, मिर्जापुर, गढहिया (३-९) अचलगढ, सुदामा र छटौना गा.वि.स.	साविक बलरा गा.वि.स. कार्यालय	४७९१२	४८.५५	१	हथिऔल १-४,८
						२	हथिऔल ५,६,७,९
						३	बलरा १-४
						४	बलरा ५-९
						५	अर्नाहा १-९
							मिरजापुर १-९
						७	डुमरीया १-९
						८	गढहिया ३-९
						९	अचलगढ १-९
						१०	सुदामा १-९
						११	छटौना १-९

जिल्लाको गाउँपालिका र नगरपालिकाको विस्तृत विवरण								
क्र.स.	गाउँपालिका नगरपालिकाको नाम	समावेश भएका साविकका गाविस वा न.पा.हरू	केन्द्र	जनसंख्या (२०७८)	क्षेत्रफल (व.कि.मी.)	हालको वडा नं.	समावेश भएका साविकका गाविस वा नपा र वडाहरू	
१०	गोडैटा नगरपालिका	बहादुरपुर, बेल्वाजब्दी, भगवतीपुर, रोहुवा, रामवन, गोडैटा, बगदह, सिसौटिया र मधुवनी गा.वि.स.	साविक गोडैटा गा.वि.स. कार्यालय	५४२७०	४८.६२	१	बहादुरपुर	१-९
						२	बेल्वा जब्दी	१-९
						३	भगवतीपुर	१-९
						४	रोहुवा	१-९
						५	रामवन	१-९
						६	बगदह	५-९
						७	गोडैटा	२,३,४,५,९
						८	गोडैटा	१,५-७
						९	बगदह	१-४
						१०	सिसौटिया	५-८
						११	सिसौटिया	१-४,९
						१२	मधुवनी	१-९
११	बागमती नगरपालिका	ढुङ्गेखोला वडा नम्बर १,२,४,५,६,७,८, र ९, कर्मैया, शंकरपुर, राजघाट गा.वि.स.	साविक कर्मैया गा.वि.स. कार्यालय	४७१०६	१०१.१८	१	ढुङ्गेखोला	१,२,४
						२	ढुङ्गेखोला	५,६,७
						३	ढुङ्गेखोला	८,९
						४	कर्मैया	७-९
						५	राजघाट	६-८
						६	राजघाट	४,५,९
						७	राजघाट	१-३
						८	शंकरपुर	३-५
						९	शंकरपुर	१,२,६,८
						१०	शंकरपुर	७,९
						११	कर्मैया	४-६
						१२	कर्मैया	१-३
१२	चक्रघट्टा गाउँपालिका	औरही, खोरिया, बेल्ही, सुन्दरपुर र पिडरिया गा.वि.स.	साविक खोरिया गा.वि.स. कार्यालय	२९५५०	२५.१६	१	पीडरिया	४,६-९
						२	बेल्ही	१-९
						३	सुन्दरपुर	१-५
						४	सुन्दरपुर	६-९
						५	पीडरिया	१-३,५
						६	खोरिया	६-९
						७	औरही	६-९
						८	औरही	१-५
						९	खोरिया	१-५
१३	चन्द्रनगर गाउँपालिका	चन्द्रनगर, मोहनपुर, बबरगंज, र किसनपुर गा.वि.स.	साविक चन्द्रनगर गा.वि.स. कार्यालय	३६९०८	४७.५	१	किसनपुर	१-९
						२	बबरगंज	७,८,९
						३	बबरगंज	१,२,३,६
						४	मोहनपुर	२,३,४
							बबरगंज	४,५
						५	मोहनपुर	१,५,६,७,८,९
						६	चन्द्रनगर	२-६,९
७	चन्द्रनगर	१,७,८						

जिल्लाको गाउँपालिका र नगरपालिकाको विस्तृत विवरण								
क्र.स.	गाउँपालिका नगरपालिकाको नाम	समावेश भएका साविकका गाविस वा न.पा.हरू	केन्द्र	जनसंख्या (२०७८)	क्षेत्रफल (व.कि.मी.)	हालको वडा नं.	समावेश भएका साविकका गाविस वा नपा र वडाहरू	
१४	धनकौल गाउँपालिका	धनकौल पश्चिम, सेखौना, हर्कथवा, महिनाथपुर र छटौल गा.वि.स.	साविक धनकौल पश्चिम गा.वि.स. कार्यालय	२७९७४	४५.९४	१	सेखौना	१-९
						२	धनकौल पश्चिम	१-९
						३	हर्कथवा	१-५
						४	महिनाथपुर	१-९
						५	हर्कथवा	६-९
						६	छटौल	१-३,८,९
						७	छटौल	४-७
१५	ब्रह्मपुरी गाउँपालिका	ब्रह्मपुरी, भेल्ही, त्रिभुवननगर र नौकैल्हवा गा.वि.स.	साविक ब्रह्मपुरी गा.वि.स. कार्यालय	३९३७८	३३.८९	१	ब्रह्मपुरी	१,४,५,९
						२	ब्रह्मपुरी	२,३,६,७,८
						३	भेल्ही	१-९
						४	त्रिभुवननगर	१-९
						५	नौकैल्हवा	१-४
						६	नौकैल्हवा	६,८,९
						७	नौकैल्हवा	५,७
१६	रामनगर गाउँपालिका	खैरवा, रामनगर बहुअर्वा, सिसौट र गढहिया (१ र २) गा.वि.स.	साविक रामनगर बहुअर्वा गा.वि.स. कार्यालय	३९३६६	२६.४४	१	खैरवा	१-६
						२	खैरवा	७-९
						३	रामनगर बहुअर्वा	१-४
						४	रामनगर बहुअर्वा	५-९
						५	गढहिया	१,२
						६	सिसौट	२,३,६-८
						७	सिसौट	१,४,५,९
१७	विष्णु गाउँपालिका	बारा उद्योरण, मधुवनगोठ, बत्रौल र सिमरा गा.वि.स.	साविक सिमरा गा.वि.स. कार्यालय	२८५७०	२८.०९	१	बारा उद्योरण	१,२,३,५,६
						२	बारा उद्योरण	४,७,८,९
						३	मधुवनगोठ	१-५
						४	मधुवनगोठ	६-९
						५	सिमरा	६-९
						६	सिमरा	१-५
						७	बत्रौल	५-७,९
१८	कौडेना गाउँपालिका	कौडेना, मोतीपुर, सक्रौल, फुलपरासी, लक्ष्मीपुर शुल्छैना गा.वि.स.	साविक कौडेना गा.वि.स. कार्यालय	२८७०२	२५.३३	१	लक्ष्मीपुरशुल्छैना	१-९
						२	फुलपरासी	१-९
						३	कौडेना	१-३,८,९
						४	मोतीपुर	१-९
						५	कौडेना	४-७
						६	सक्रौल	३-७
						७	सक्रौल	१,२,८,९

जिल्लाको गाउँपालिका र नगरपालिकाको विस्तृत विवरण

क्र.स.	गाउँपालिका नगरपालिकाको नाम	समावेश भएका साविकका गाविस वा न.पा.हरू	केन्द्र	जनसंख्या (२०७८)	क्षेत्रफल (व.कि.मी.)	हालको वडा नं.	समावेश भएका साविकका गाविस वा नपा र वडाहरू
१९	पर्सा गाउँपालिका	पर्सा, संग्रामपुर, नारायणपुर र जिगडवा गा.वि.स.	साविक पर्सा गा.वि.स. कार्यालय	२४००५	२३.१२	१	संग्रामपुर ७-९
						२	संग्रामपुर १-६
						३	नारायणपुर १-९
						४	जिगडवा १-९
						५	पर्सा १,२,९
						६	पर्सा ३-८
२०	बसबरीया गाउँपालिका	मानपुर, भवानीपुर, धनगढा र सोहडवा गा.वि.स.	साविक भवानीपुर गा.वि.स. कार्यालय	२५९०५	२९.४२	१	मानपुर ४-८
						२	मानपुर १-३,९
						३	भवानीपुर १-९
						४	धनगढा ३,६-९
						५	धनगढा १,२,४,५
						६	सोहडवा १-९

जिल्लाको गाउँपालिका र नगरपालिकाको संक्षिप्त विवरण										
महानगरपालिका		उप-महानगरपालिका		नगरपालिका		गाउँपालिका		जम्मा स्थानीय तह	जम्मा वडा	जनसंख्या (२०७८)
संख्या	वडा	संख्या	वडा	संख्या	वडा	संख्या	वडा			
-	-	-	-	१६	१४७	२	१०	१८	१५७	८१३५७३

जिल्लाको गाउँपालिका र नगरपालिकाको विस्तृत विवरण									
क्र.स.	गाउँपालिका नगरपालिकाको नाम	समावेश भएका साविकका गा.वि.स. वा न.पा.हरू	केन्द्र	जनसंख्या (२०७८)	क्षेत्रफल (व.कि.मी.)	हालको वडा नं.	समावेश भएका साविकका गा.वि.स. वा नपा र वडाहरू		
१	बौधीमाई नगरपालिका	अजगैवी, इनर्वा, इनरवारी जिउताही, सरमुजवा र पिपरिया परोहा गा.वि.स.	साविक सरमुजवा गा.वि.स.को कार्यालय	३९३२५	३५.३४	१	अजगैवी	१-९	
						२	इनर्वा	१-७	
						३	इनर्वा	८,९	
							इनरवारी जिउताही	८,९	
						४	इनरवारी जिउताही	१-७	
						५	पिपरिया परोहा	६-९	
						६	पिपरिया परोहा	१-५	
						७	सरमुजवा	७,८,९	
						८	सरमुजवा	४-६	
९	सरमुजवा	१-३							
२	वृन्दावन नगरपालिका	विश्रामपुर, रमौली बैरिया, हर्दीया, गमहरिया विर्ता र सखुअवा धमौरा गा.वि.स.	साविक विश्रामपुर गा.वि.स. कार्यालय	४९७५२	९५.४	१	विश्रामपुर	८	
							रमौली बैरिया	१-७	
						२	विश्रामपुर	६,७,९	
						३	विश्रामपुर	१-५	
						४	हर्दीया	१-९	
						५	रमौली बैरिया	८,९	
						६	सखुअवा धमौरा	६-९	
						७	सखुअवा धमौरा	१-५	
						८	गमहरिया विर्ता	२,३,७,८,९	
९	गमहरिया विर्ता	१,४, ५,६							
३	चन्द्रपुर नगरपालिका	चन्द्रपुर नगरपालिका	साविक चन्द्रपुर नगरपालिका कार्यालय	८१८०७	२४९.९६	१	चन्द्रपुर नगरपालिका	८,९	
						२	चन्द्रपुर नगरपालिका	६,७	
						३	चन्द्रपुर नगरपालिका	२	
						४	चन्द्रपुर नगरपालिका	१	
						५	चन्द्रपुर नगरपालिका	३	
						६	चन्द्रपुर नगरपालिका	४,५	
						७	चन्द्रपुर नगरपालिका	११	
						८	चन्द्रपुर नगरपालिका	१०,१२	
						९	चन्द्रपुर नगरपालिका	१४	
						१०	चन्द्रपुर नगरपालिका	१३,१५	

जिल्लाको गाउँपालिका र नगरपालिकाको विस्तृत विवरण								
क्र.स.	गाउँपालिका नगरपालिकाको नाम	समावेश भएका साविकका गा.वि.स. वा न.पा.हरू	केन्द्र	जनसंख्या (२०७८)	क्षेत्रफल (व.कि.मी.)	हालको वडा नं.	समावेश भएका साविकका गा.वि.स. वा नपा र वडाहरू	
४	देवाहीगोनाही नगरपालिका	देवाही, करुणिया, कर्कचकमैया, प्रेमपुर गोनाही र धरहरी गा.वि.स.	साविक प्रेमपुर गोनाही गा.वि.स. कार्यालय	३८६९०	३३.९९	१	करुणीया	१-५
						२	करुणीया	६-९
						३	देवाही	१,२,३,४,७
						४	देवाही	५,६,८,९
						५	कर्कचकमैया	६-९
						६	कर्कचकमैया	१-५
						७	प्रेमपुर गोनाही	१-४,८,९
						८	प्रेमपुर गोनाही	५-७
						९	धरहरी	१-९
५	गढीमाई नगरपालिका	समनपुर, मदनपुर, गम्हरीया पर्सा, संग्रामपुर, बरियारपुर र धर्मपुर गा.वि.स.	साविक समनपुर गा.वि.स. कार्यालय	४९९३५	४९.४४	१	समनपुर	१,२,६-८
						२	समनपुर	३-५,९
						३	गम्हरीयापर्सा	१-९
						४	संग्रामपुर	१-९
						५	मदनपुर	१-९
						६	धर्मपुर	१,२,६-९
						७	धर्मपुर	३-५
						८	बरियारपुर	१-५
						९	बरियारपुर	६-९
६	गरुडा नगरपालिका	गरुडा नगरपालिका, रघुनाथपुर र पिपरीया दोस्तीया गा.वि.स.	साविक गरुडा नगरपालिका कार्यालय	६०८५७	४४.४६	१	गरुडा नगरपालिका	१३,१४
						२	गरुडा नगरपालिका	८,९
						३	गरुडा नगरपालिका	१०
						४	गरुडा नगरपालिका	१,२
						५	गरुडा नगरपालिका	३-५
						६	गरुडा नगरपालिका	६,७
						७	पिपरीया दोस्तीया	१-९
						८	गरुडा नगरपालिका	११,१२
						९	रघुनाथपुर	१-९
७	गौर नगरपालिका	गौर नगरपालिका	साविक गौर नगरपालिका कार्यालय	३९८४६	२९.५३	१	गौर	१,२
						२	गौर	३,४
						३	गौर	५
						४	गौर	६,७
						५	गौर	८,९
						६	गौर	१०
						७	गौर	११
						८	गौर	१२
						९	गौर	१३

जिल्लाको गाउँपालिका र नगरपालिकाको विस्तृत विवरण

क्र.स.	गाउँपालिका नगरपालिकाको नाम	समावेश भएका साविकका गा.वि.स. वा न.पा.हरू	केन्द्र	जनसंख्या (२०७८)	क्षेत्रफल (व.कि.मी.)	हालको वडा नं.	समावेश भएका साविकका गा.वि.स. वा नपा र वडाहरू
८	गजुरा नगरपालिका	रंगपुर, कनकपुर, लक्ष्मीपुर दोस्तीया, प्रतापपुर पल्टुवा र सिमरा भवानीपुर गा.वि.स.	साविक सिम्रा भवानीपुर गा.वि.स. कार्यालय	५४०३३	१५०.३३	१	रंगपुर १,२,६,७,८,९
						२	रंगपुर ३-५
						३	कनकपुर ३-६
						४	कनकपुर १,२,७,८,९
						५	लक्ष्मीपुर दोस्तीया १-९
						६	प्रतापपुर पल्टुवा ३,६,७,८
						७	प्रतापपुर पल्टुवा १,२,४,५,९
						८	सिमरा भवानीपुर १,६,७,८
						९	सिमरा भवानीपुर २,३,४,५,९
९	कटहरिया नगरपालिका	भसेडवा, हथियाही, बिर्ति, कटहरिया, बगही र पिपरा पोखरीया गा.वि.स.	साविक कटहरिया गा.वि.स. कार्यालय	४५८२१	४०.६९	१	भसेडवा १-९
						२	हथियाही १-९
						३	बिर्ति १-९
						४	कटहरिया १,२,३,७
						५	कटहरिया ४,५,६,८,९
						६	बगही १-४
						७	बगही ५-९
						८	पिपरा पोखरीया १-५
						९	पिपरा पोखरीया ६-९
१०	माधव नारायण नगरपालिका	खेसरहीया, सखुअवा, मिठुअवा, दिपही, माधोपुर, गढो भगवानपुर, विष्णुपुर मानपुर, र पिपरा राजवाडा गा.वि.स.	साविक माधोपुर गा.वि.स.को कार्यालय	४०८९४	४८.५३	१	दिपही १-९
						२	खेसरहीया १-९
						३	सखुअवा १-९
						४	विष्णुपुरमानपुर १-९
						५	मिठुअवा १-९
						६	माधोपुर १-९
						७	पिपराराजवाडा १-५
						८	पिपराराजवाडा ६-९
						९	गढोभगवानपुर १-९
११	मौलापुर नगरपालिका	सोनरनीया, मर्यादापुर, पतौरा र पथरा बुधराम गा.वि.स.	साविक पतौरा गा.वि.स. कार्यालय	३२३२५	३४.७५	१	मर्यादापुर १,२,३,५,६
						२	मर्यादापुर ४,७,८,९
						३	पतौरा ७-९
						४	पतौरा १-३
						५	पतौरा ४-६
						६	पथराबुधराम १-६
						७	पथराबुधराम ७-९
						८	सोनरनीया १-५
						९	सोनरनीया ६-९
१२	फतुवा विजयपुर नगरपालिका	टेंग्राहा, सन्तपुर दोस्तीया, शितलपुर बैरगनिया, लक्ष्मीनिया र फतुहा हर्षाहा गा.वि.स.	साविक लक्ष्मीनिया गा.वि.स. कार्यालय	४२२१८	६५.२४	१	शितलपुर बैरगनिया ५,६,८,९
						२	शितलपुर बैरगनिया १-४,७
						३	टेंग्राहा ६-९
						४	टेंग्राहा १-५

जिल्लाको गाउँपालिका र नगरपालिकाको विस्तृत विवरण

क्र.स.	गाउँपालिका नगरपालिकाको नाम	समावेश भएका साविकका गा.वि.स. वा न.पा.हरू	केन्द्र	जनसंख्या (२०७८)	क्षेत्रफल (व.कि.मी.)	हालको वडा नं.	समावेश भएका साविकका गा.वि.स. वा नपा र वडाहरू
						५	सन्तपुरदोस्तिया २-५,७
						६	सन्तपुरदोस्तिया १,६,८,९
						७	फतुहाहर्षाहा १-५
						८	लक्ष्मीनिया २,४
						९	लक्ष्मीनिया १,३,५
						१०	फतुहाहर्षाहा ६-९
						११	लक्ष्मीनिया ६-९
१३	ईशनाथ नगरपालिका	बन्जरहा, डुमरीया परेहा, औरैया, मठिया, जटहारा र जोकाहा गा.वि.स.	साविक औरैया गा.वि.स. कार्यालय	५१८५५	३५.१७	१	बन्जरहा १-९
						२	औरैया २-६
						३	औरैया १,७-९
						४	मठिया १-९
						५	जटहारा १-२,७-९
						६	जोकाहा १,४,८,९
						७	जोकाहा २,३,५-७
						८	जटहारा ३-६
						९	डुमरीया परेहा १-९
१४	परोहा नगरपालिका	बसन्तपट्टी, नरकटिया, लौकाहा, तेजापकड, जिंगडवा वेलविछवा र रामपुरखाप गा.वि.स.	साविक लौकाहा गा.वि.स. कार्यालय	४५७०२	३७.४५	१	जिंगडवा वेलविछवा ६-९
						२	जिंगडवा वेलविछवा १-५
						३	तेजापकड १-९
						४	लौकाहा १-९
						५	बसन्तपट्टी १,३,४,५
						६	बसन्तपट्टी २,६,७, ८,९
						७	नरकटिया २,५-८
						८	नरकटिया १,३,४,९
						९	रामपुरखाप १-९
१५	राजपुर नगरपालिका	राजपुर फरहदवा, अकोलवा, बौरिया, फतुहा महेशपुर र पिपरा भगवानपुर गा.वि.स.	साविक राजपुर फरहदवा गा.वि.स. कार्यालय	५४०८३	३१.४१	१	पिपराभगवानपुर १-९
						२	फतुहामहेशपुर १-९
						३	राजपुरफरहदवा ८,९
						४	राजपुरफरहदवा ४,५
						५	राजपुरफरहदवा १-३
						६	राजपुरफरहदवा ६,७
						७	अकोलवा १-५
						८	अकोलवा ६-९
						९	बैरीया १-९
१६	राजदेवी नगरपालिका	झुन्खुनुवा (१-५), हजमनिया, बसतपुर, राजदेवी, मुदबलावा, लक्ष्मीपुर वेलविछवा र बर्मपुरी गा.वि.स.	साविक राजदेवी गा.वि.स.को कार्यालय	३५६५८	२८.२१	१	झुन्खुनुवा १-५
						२	हजमनिया २,३,५,६
						३	बसतपुर २,३,८,९
						४	बसतपुर १,४-७
						५	हजमनिया १,४,७-९

जिल्लाको गाउँपालिका र नगरपालिकाको विस्तृत विवरण							
क्र.स.	गाउँपालिका नगरपालिकाको नाम	समावेश भएका साविकका गा.वि.स. वा न.पा.हरू	केन्द्र	जनसंख्या (२०७८)	क्षेत्रफल (व.कि.मी.)	हालको वडा नं.	समावेश भएका साविकका गा.वि.स. वा नपा र वडाहरू
						६	राजदेवी १-९
						७	मुदबलावा १-९
						८	लक्ष्मीपुर बेल्बिछवा १-९
						९	बर्मपुरी १-९
१७	यमुनामाई गाउँपालिका	जेठरैया, भेडियाही, राजापुर तुलसी, सरुअठा र झुन्खुन्वा (६-९) गा.वि.स.	साविक सरुअठा गा.वि.स.को कार्यालय	२८४१४	१६.७०	१	जेठरैया १-९
						२	भेडियाही १-९
						३	राजापुरतुलसी १-९
						४	सरुअठा १-९
						५	झुन्खुन्वा ६-९
१८	दुर्गाभगवती गाउँपालिका	पिपराभलोहीया, गंगापिप्रा, मत्सरी, पचरुखी र बडहर्वा गा.वि.स.	साविक गंगापिपरा गा.वि.स. कार्यालय	२२८६४	१९.८०	१	गंगापिप्रा १-९
						२	पिपराभलोहिया १-९
						३	मत्सरी १-९
						४	पचरुखी १-९
						५	बडहर्वा १-९

जिल्लाको गाउँपालिका र नगरपालिकाको संक्षिप्त विवरण										
महानगरपालिका		उप-महानगरपालिका		नगरपालिका		गाउँपालिका		जम्मा स्थानीय तह	जम्मा वडा	जनसंख्या (२०७८)
संख्या	वडा	संख्या	वडा	संख्या	वडा	संख्या	वडा			
-	-	२	५१	५	५५	९	६१	१६	१६७	७६३१३७

जिल्लाको गाउँपालिका र नगरपालिकाको विस्तृत विवरण										
क्र.स.	गाउँपालिका नगरपालिकाको नाम	समावेश भएका साविकका गाविस वा न.पा.हरू	केन्द्र	जनसंख्या (२०७८)	क्षेत्रफल (व.कि.मी.)	हालको वडा नं.	समावेश भएका साविकका गाविस वा नपा र वडाहरू			
१	कलैया उपमहानगरपालिका	वडाहरू: कलैया नगरपालिका (१-२५) महेशपुर (२-९) र रघुनाथपुर (१-७), बसतपुर (१-९), भोडाहा (१-९), मटियर्वा (१-९), मनहर्वा (४-६) र बन्जरिया (९) गा.वि.स.	साविक कलैया नगरपालिकाको कार्यालय	१३६२२२	१०८.९४	१	कलैया	१, ४ र ६		
						२	कलैया	२		
								महेशपुर	९	
						३	कलैया	३, १३		
						४	कलैया	५		
						५	कलैया	७		
						६	कलैया	८		
						७	कलैया	९ र १०		
						८	कलैया	११		
						९	कलैया	१२		
						१०	मटियर्वा	१-९		
						११	कलैया	१४ र १८		
						१२	कलैया	१५ र १६		
						१३	कलैया	१७		
						१४	कलैया	१९		
						१५	कलैया	२०		
						१६	कलैया	२१		
						१७	कलैया	२२		
							बन्जरिया	९		
						१८	कलैया	२४		
१९	रघुनाथपुर	१-७								
२०	बसतपुर	१-९								
२१	भोडाहा	१-५								
२२	भोडाहा	६-९								
२३	कलैया	२३								
२४	मनहर्वा	४-६								
२५	कलैया	२५								
२६	महेशपुर	२-५								
२७	महेशपुर	६-८								
२	जीतपुर सिमरा उपमहानगरपालिका	गढीमाई नगरपालिका, इनर्वासिरा, अमलेखगंज, मनहर्वा (१, २, ३, ७, ८, ९) हरैया (१), प्रस्टोका (१, २) र रामपुर टोकनी (३)	गढीमाई नगरपालिकाको कार्यालय	१२७३०७	३१२.१८	१	गढीमाई	१		
						२	गढीमाई	२		
						३	गढीमाई	३		
						४	गढीमाई	४		
						५	गढीमाई	५		
						६	गढीमाई	६		
						७	गढीमाई	७		

जिल्लाको गाउँपालिका र नगरपालिकाको विस्तृत विवरण

क्र.स.	गाउँपालिका नगरपालिकाको नाम	समावेश भएका साविकका गाविस वा न.पा.हरू	केन्द्र	जनसंख्या (२०७८)	क्षेत्रफल (व.कि.मी.)	हालको वडा नं.	समावेश भएका साविकका गाविस वा नपा र वडाहरू	
						८	गढीमाई	८
						९	गढीमाई	९
						१०	गढीमाई	१०
						११	गढीमाई	११
						१२	गढीमाई	१२
						१३	गढीमाई	१३
						१४	गढीमाई	१४
						१५	गढीमाई	१५
						१६	गढीमाई	१६
						१७	मनहर्वा	१,२,८
							हरैया	१
						१८	मनहर्वा	३,७,९
						१९	इनर्वासिरा	१-६
						२०	इनर्वासिरा	७-९
						२१	अमलेखगंज	१-६
						२२	अमलेखगंज	७-९
						२३	रामपुर टोकनी	३
२४	प्रस्टोका	१,२						
३	कोल्हवी नगरपालिका	कोल्हवी नगरपालिका (१-११), अमाव (१-९) बछनपुरवा (१-९), रामपुरवा (१-९), सिंहासनी (१,२), हरैया (६), करैया (८), र सिहर्वा (५) गा.वि.स.	साविक कोल्हवी नगरपालिका कार्यालय	५११८२	१५७.४	१	कोल्हवी	१,२,३
							रामपुरवा	३
						२	कोल्हवी	४
						३	कोल्हवी	५
						४	कोल्हवी	६
						५	कोल्हवी	७,८,९
						७	बछनपुरवा	८,९
							रामपुरवा	७-९
						८	करैया	८
							हरैया	६
							सिहोर्वा	५
						९	सिंहासनी	१,२
							बछनपुरवा	४
							अमाव	४,५
						१०	रामपुरवा	१,२
							अमाव	२,६-९
						११	बछनपुरवा	६,७
अमाव	१,३							
रामपुरवा	१,२,३,५							
						४-६		

जिल्लाको गाउँपालिका र नगरपालिकाको विस्तृत विवरण

क्र.स.	गाउँपालिका नगरपालिकाको नाम	समावेश भएका साविकका गाविस वा न.पा.हरू	केन्द्र	जनसंख्या (२०७८)	क्षेत्रफल (व.कि.मी.)	हालको वडा नं.	समावेश भएका साविकका गाविस वा नपा र वडाहरू
४	महागढीमाई नगरपालिका	महागढीमाई नगरपालिका, पिपराबिर्ता, कबहीजब्दी, प्रशुरामपुर (१), मझरिया (८), मधुरीजब्दी, महेशपुर (१) गा.वि.स.	साविक महागढीमाई न.पा. कार्यालय	५९४२४	५५.३२	१	महागढीमाई १
						२	महागढीमाई २,८
						३	महागढीमाई ३
						४	महागढीमाई ४
						५	महागढीमाई ५
							कबहीजब्दी १-४
						६	महागढीमाई ६,९
						७	महागढीमाई ७
							कबहीजब्दी ५-९
							प्रशुरामपुर १
						८	मझरिया ८
							पिपराबिर्ता १-९
९	पिपराबिर्ता १-९						
	महागढीमाई १०						
१०	महेशपुर १						
	मधुरीजब्दी १-९						
५	सिम्रौनगढ नगरपालिका	सिम्रौनगढ नगरपालिका, विसुनपुर ३-९, देवापुरटेटा, भगवानपुर, कचोर्वा गा.वि.स.	साविक सिम्रौनगढ नगरपालिका कार्यालय	५४७७८	४२.६५	१	सिम्रौनगढ १
							विशुनपुर ३-५
						२	सिम्रौनगढ २
							३
						विशुनपुर ६-९	
						४	सिम्रौनगढ ४,५
						५	सिम्रौनगढ ६
						६	सिम्रौनगढ ७,९
						७	सिम्रौनगढ ८
						८	कचोर्वा १-५
						९	कचोर्वा ६-९
						१०	देवापुरटेटा १-९
११	भगवानपुर १-९						
६	निजगढ नगरपालिका	निजगढ नगरपालिका	साविक निजगढ नगरपालिका कार्यालय	३७६८७	२८९.४३	१	निजगढ १
						२	निजगढ २
						३	निजगढ ३
						४	निजगढ ४
						५	निजगढ ५
						६	निजगढ ६
						७	निजगढ ७
						८	निजगढ ८
						९	निजगढ ९
						१०	निजगढ १०
						११	निजगढ ११
						१२	निजगढ १२
१३	निजगढ १३						

जिल्लाको गाउँपालिका र नगरपालिकाको विस्तृत विवरण

क्र.स.	गाउँपालिका नगरपालिकाको नाम	समावेश भएका साविकका गाविस वा न.पा.हरू	केन्द्र	जनसंख्या (२०७८)	क्षेत्रफल (व.कि.मी.)	हालको वडा नं.	समावेश भएका साविकका गाविस वा नपा र वडाहरू
७	पचरौता नगरपालिका	पिपरपाती पचरौता, पकडिया चिकनी, बेलदारी, बेनौली, श्रीनगर बैरिया, अमरपट्टी, विसुनपुर (१,२) र कुडवा गा.वि.स.	साविक बेनौली गाविसको कार्यालय	४०५२४	४४.०१	१	पिपरपाती पचरौता १-९
						२	श्रीनगर बैरिया ३-७
							विसुनपुर १,२
						३	श्रीनगरबैरिया १,२,८,९
						४	पकडिया चिकनी ९
							बेलदारी १-४,९
						५	पकडिया चिकनी १,८
							बेलदारी ५-८
						६	पकडिया चिकनी २-७
७	बेनौली १-९						
८	अमरपट्टी १-९						
९	कुडवा १-९						
८	परवानीपुर गाउँपालिका	बहुअरी, लिपनीमाल, रामपुर टोकनी(१,२,४- ९) र बुनियाद गा.वि.स.	साविक लिपनीमाल गाविसको कार्यालय	२४७४५	१५.४८	१	बुनियाद १-९
						२	रामपुर टोकनी १,२, ४-९
							लिपनीमाल १-७
						४	लिपनीमाल ८,९
						५	बहुअरी १-९
९	प्रसौनी गाउँपालिका	प्रसौनी, खुटावाजब्दी, प्रस्टोका र बन्जरिया गा.वि.स.	साविक प्रसौनी गाविसको कार्यालय	२५४१४	२०.२४	१	प्रसौनी १,३,६
						२	प्रसौनी २,४,५,७
							बन्जरिया ८
						३	प्रसौनी ८,९
						४	खुटावाजब्दी १-९
						५	प्रस्टोका ३,४,५,९
							बन्जरिया ७
६	प्रस्टोका ६,७,८						
७	बन्जरिया १-६						
१०	फेटा गाउँपालिका	भलुही भर्बलिया, रघुनाथपुर (८,९), बतरा, पुरैनिया र फेटा गा.वि.स.	साविक फेटा गाविसको कार्यालय	२८३९५	२३.६५	१	भलुही भर्बलिया १-९
						२	फेटा १,९
						३	फेटा २-८
						४	बतरा १-९
						५	रघुनाथपुर ८,९
						६	पुरैनिया ७-९
						७	पुरैनिया १-६
११	बारागढी गाउँपालिका	पथरा, विसुनपुरवा, खोपवा, पिप्रा बसतपुर, नरही र सिहासनी (३-९) गा.वि.स.	साविक खोपवा गा.वि.स. को कार्यालय	२९५५५	३९.२९	१	पिप्राबसतपुर १-९
						२	विसुनपुरवा १-९
						३	खोपवा १-९
						४	पथरा १-९
						५	सिहासनी ३-९
						६	गढहाल १-९

जिल्लाको गाउँपालिका र नगरपालिकाको विस्तृत विवरण

क्र.स.	गाउँपालिका नगरपालिकाको नाम	समावेश भएका साविकका गाविस वा न.पा.हरू	केन्द्र	जनसंख्या (२०७८)	क्षेत्रफल (व.कि.मी.)	हालको वडा नं.	समावेश भएका साविकका गाविस वा नपा र वडाहरू
१२	सुवर्ण गाउँपालिका	कवहीगोठ, बगही, हर्दिया, परशुरामपुर (२-९), मझरिया (१-७,९), बड्की फुलवरिया (१,७,८,९) गा.वि.स.	साविक कवहीगोठ गा.वि.स.को कार्यालय	३२४१४	३६.८४	१	कवहीगोठ १,२ बगही १-३ हर्दिया २,८
						२	कवहीगोठ ३-७,९
						३	कवहीगोठ ८
							बगही ४-९
							हर्दिया १
						४	हर्दिया ३-७,९
						५	परशुरामपुर २,३,४,७
						६	मझरिया १-७,९
						७	बड्कीफुलवरिया १,७,८,९
८	परशुरामपुर ५,६,८,९						
१३	विश्रामपुर गाउँपालिका	छतवा, बरैनिया, विश्रामपुर र इटिहायी गाविस	साविक विश्रामपुर गाविसको कार्यालय	२४८९२	१९.८१	१	छतवा १-९
						२	बरैनिया, १-९
						३	विश्रामपुर ३-९
						४	विश्रामपुर १,२
						५	इटियाही १-९
१४	आदर्श कोटवाल गाउँपालिका	पटेर्वा, टेढाकट्टी, इनरवामाल, महेन्द्रआदर्श र लक्ष्मीपुरकोतवाली गा.वि.स.	साविक महेन्द्र आदर्श गा.वि.स.को कार्यालय	३१३६४	३६.२५	१	महेन्द्र आदर्श १-६
						२	महेन्द्र आदर्श ७-९
						३	इनरवामाल १-३,६
						४	इनरवामाल ४,५,७-९
						५	टेढाकट्टी १-९
						६	पटेर्वा १-९
						७	लक्ष्मीपुरकोतवाली १-५
८	लक्ष्मीपुरकोतवाली ६-९						
१५	करैयामाई गाउँपालिका	हरैया (२-५,७-९), करैया (१-७,९), सिंहोर्वा (१-४,६-९), तेतरिया, उमजन, नरही गा.वि.स.	साविक करैया गा.वि.स.को कार्यालय	२९१६५	४७.६९	१	हरैया २-५
						२	करैया १-४
						३	हरैया ७-९
							करैया ६,७
						४	सिंहोर्वा ६-९
						५	तेतरिया १-९
						६	सिंहोर्वा १-४
							करैया ५,९
७	उमजन १-९						
८	नरही १-९						
१६	देवताल गाउँपालिका	बड्कीफुलवरिया (२-६), पिप्रराढीगोठ, दक्षिण झिटकैया, पिपरपातिजब्दी र रौवाही गा.वि.स.	साविक पिप्रराढीगोठ गा.वि.स.को कार्यालय	२५३६१	२३.३१	१	बड्का फुलवरिया २-६
						२	झिटकैया दक्षिण १-५
						३	झिटकैया दक्षिण ६-९
						४	पिप्रराढीगोठ १,२,३,६
						५	पिप्रराढीगोठ ४-९
						६	रौवाही १-९
						७	पिपरपाति जब्दी १-९

जिल्लाको गाउँपालिका र नगरपालिकाको संक्षिप्त विवरण

महानगरपालिका		उप-महानगरपालिका		नगरपालिका		गाउँपालिका		जम्मा स्थानीय तह	जम्मा वडा	जनसंख्या (२०७८)
संख्या	वडा	संख्या	वडा	संख्या	वडा	संख्या	वडा			
१	३२	-	-	३	२८	१०	५२	१४	११२	६५४४७१

जिल्लाको गाउँपालिका र नगरपालिकाको विस्तृत विवरण

क्र.स.	गाउँपालिका नगरपालिकाको नाम	समावेश भएका साविकका गाविस वा न.पा.हरू	केन्द्र	जनसंख्या (२०७८)	क्षेत्रफल (व.कि.मी.)	हालको वडा नं.	समावेश भएका साविकका गाविस वा नपा र वडाहरू
१	बिरगंज महानगरपालिका	बिरगंज उपमहानगरपालिका, बसडिलवा, बेलवा पर्सोनी, चोरनी, लालपर्सो र बगही गा.वि.स.	साविक बिरगंज उपमहानगरपालिका कार्यालय	२७२३८ २	१३२.०७	१	बिरगंज १
						२	बिरगंज २
						३	बिरगंज ३
						४	बिरगंज ४,५
						५	बिरगंज ६
						६	बिरगंज ७,८,११
						७	बिरगंज ९
						८	बिरगंज १०
						९	बिरगंज १२
						१०	बिरगंज १३
						११	बिरगंज १४
						१२	बिरगंज १५
						१३	बिरगंज १६
						१४	बिरगंज १७
						१५	बिरगंज १८
						१६	बिरगंज १९
						१७	बिरगंज २०
						१८	बिरगंज २१
						१९	बिरगंज २२
						२०	बिरगंज २३
						२१	बिरगंज २४
						२२	बिरगंज २५
						२३	बिरगंज २६
२४	बिरगंज २७						
२५	बिरगंज २८						
२६	बिरगंज २९						
२७	बिरगंज ३०						
२८	बगही १-९						
२९	बसडिलवा १-९						
३०	लालपर्सो १-९						
३१	बेलवा १-९						
३२	चोरनी १-९						

जिल्लाको गाउँपालिका र नगरपालिकाको विस्तृत विवरण

क्र.स.	गाउँपालिका नगरपालिकाको नाम	समावेश भएका साविकका गाविस वा न.पा.हरू	केन्द्र	जनसंख्या (२०७८)	क्षेत्रफल (व.कि.मी.)	हालको वडा नं.	समावेश भएका साविकका गाविस वा नपा र वडाहरू
२	पोखरिया नगरपालिका	पोखरिया नगरपालिका र बैरियाबिर्ता (नौतज) गा.वि.स.	साविक पोखरिया नगरपालिका कार्यालय	३७६७५	३२.४७	१	पोखरिया १
						२	पोखरिया ७ र ८
						३	पोखरिया ५ र ६
						४	पोखरिया २ र ३
						५	पोखरिया ४
						६	पोखरिया ९ र १०
						७	पोखरिया १४ र १५
						८	बैरियाबिर्ता (नौ.त.ज.) १-५
						९	पोखरिया १२, १३
							बैरियाबिर्ता (नौ.त.ज.) ६-९
१०	पोखरिया ११						
३	बहुदरमाई नगरपालिका	विश्रामपुर, बैरियाबिर्ता (दापु), रामनगरी, भौराटार, गम्हरिया, बहुवरी पिडारी र नगरदाहा गा.वि.स.	साविक गम्हरिया गाविसको कार्यालय	४३४७८	३१.५५	१	विश्रामपुर २-५
						२	बैरिया बिर्ता १-९
						३	नगरदाहा १-९
						४	बहुवरी पिडारी १-९
						५	भौराटार १, २, ७-९
						६	गम्हरिया १-९
						७	भौराटार ३-६
						८	रामनगरी १-९
						९	विश्रामपुर १, ६-९
४	पर्सागढी नगरपालिका	बगवन्ना, विरुवागुठी, हरपुर, बागेश्वरी तितरौना पंचरुखी गा.वि.स.	साविक हरपुर गाविसको कार्यालय	४१५६९	१९.६९	१	बगवन्ना ७-९
						२	बगवन्ना १-६
						३	विरुवागुठी १, ५, ६
						४	विरुवागुठी २-४, ७-९
						५	पञ्चरुखी १-९
						६	बागेश्वरी तितरौना १, २, ५ र ६
						७	बागेश्वरी तितरौना ३, ४, ७, ८ र ९
						८	हरपुर १-५ र ९
						९	हरपुर ६-८
५	ठोरी गाउँपालिका	ठोरी, निर्मलबस्ती र सुवर्णपुर गा.वि.स.	वडा नं. ४ घ्याङ्ग डाडा	१७२१९	१२८.६७	१	ठोरी १-४
						२	ठोरी ५-९
						३	निर्मलबस्ती १-४
						४	निर्मलबस्ती ५-९
						५	सुवर्णपुर १-९

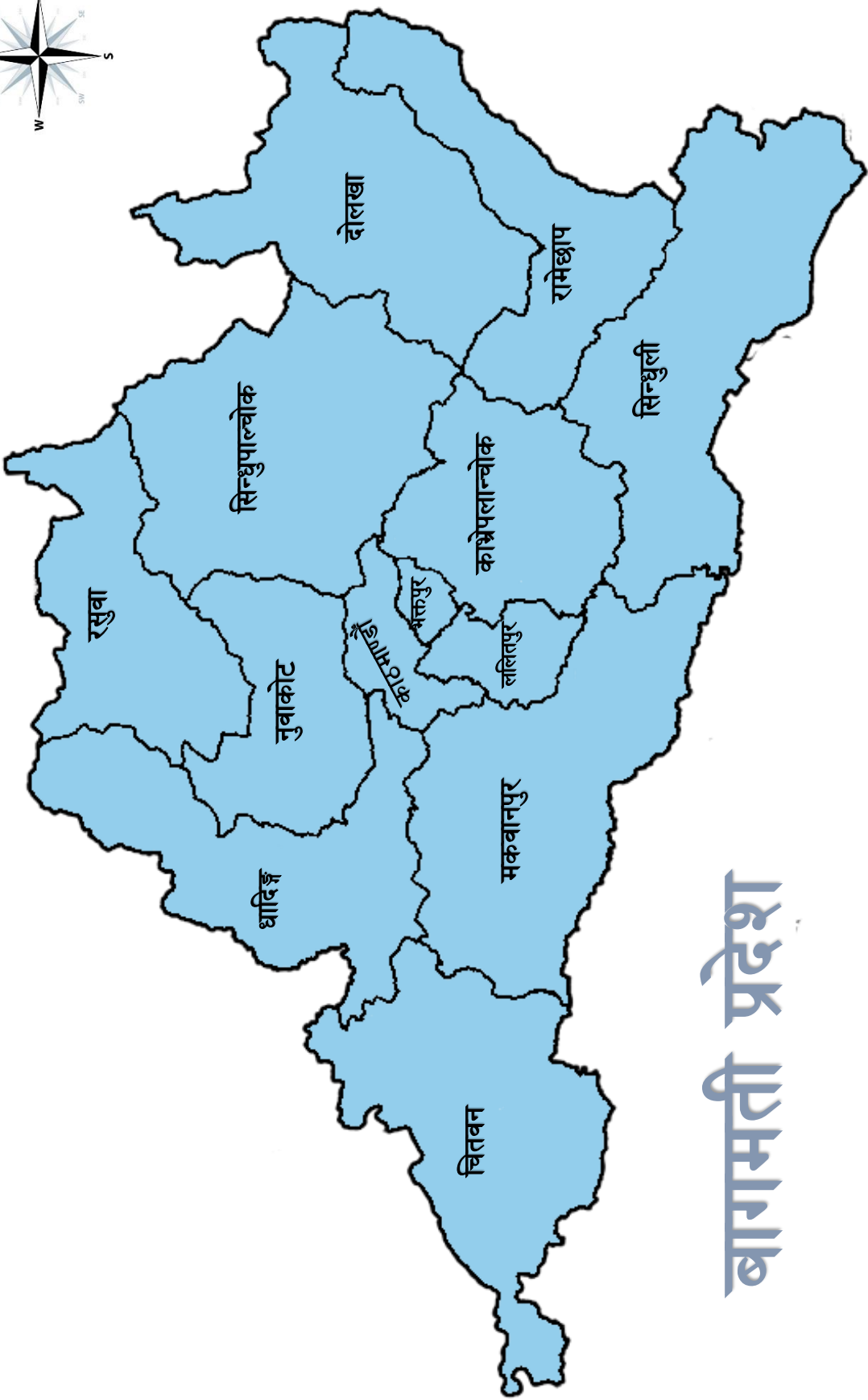

जिल्लाको गाउँपालिका र नगरपालिकाको विस्तृत विवरण

क्र.स.	गाउँपालिका नगरपालिकाको नाम	समावेश भएका साविकका गाविस वा न.पा.हरू	केन्द्र	जनसंख्या (२०७८)	क्षेत्रफल (व.कि.मी.)	हालको वडा नं.	समावेश भएका साविकका गाविस वा नपा र वडाहरू
६	जगरनाथपुर गाउँपालिका	जानकीटोला, घोडदौडा पिप्रा (८,९), जगरनाथपुरसिरा, पिडारीगुठी, बिजवानिया, औरहा र मसिहानी गा.वि.स.	साविक जगरनाथपुर गा.वि.स. कार्यालय	३२६४९	४५.२९	१	पिडारीगुठी १-९
						२	जानकीटोला १-९
							घोडदौडा पिप्रा ८,९
						३	बिजवानिया १-९
						४	जगरनाथपुरसि रा १-९
						५	मसिहानी १-९
६	औरहा १-९						
७	धोबीनी गाउँपालिका	धोबीनी, लङ्गडी, हरिहरपुर, घोडदौडा पिपरा(१-७) र भिखमपुर गा.वि.स.	साविक लङ्गडी गाविसको कार्यालय	२२६०६	२४.४१	१	घोडदौडा पिपरा १-७
						२	भिखमपुर १-९
						३	हरिहरपुर १-९
						४	लङ्गडी १-९
						५	धोबीनी १-९
८	छिपहरमाई गाउँपालिका	मिर्जापुर, सम्झौता, जयमङ्गलापुर, तुलसी वरुवा र भिस्वा गा.वि.स.	साविक भिस्वा गाविसको कार्यालय	२९०८२	२४.९०	१	मिर्जापुर १-९
						२	सम्झौता १-९
						३	जयमङ्गलापुर १-९
						४	तुलसी वरुवा १-९
						५	भिस्वा १-९
९	पकाहा मैनपुर गाउँपालिका	धोरे, पकाहा मैनपुर, लाहाबरथकारी, सुर्जाहा, र सबैठवा गा.वि.स.	साविक पकाहा मैनपुर गा.वि.स. कार्यालय	२२५८५	२१.२६	१	धोरे १-९
						२	सुर्जाहा १-९
						३	पकाहामैनपुर १-९
						४	लाहाबरथक री १-९
						५	सबैठवा १-९
१०	बिन्दवासिनी गाउँपालिका	अमरपट्टी, झौवागुठी, पसौनीभाटा र बहुअर्वा भाटा गा.वि.स.	प्रसौनीभाटा वडा नं. ५	२४९९१	२६.०४	१	बहुअर्वा भाटा ४,५,९
						२	बहुअर्वा भाटा १,२,३,६, ७,८
						३	अमरपट्टी ६-९
							झौवागुठी २-६
						४	अमरपट्टी १-५
							झौवागुठी १,७-९
५	पसौनीभाटा १-९						
११	कालिकामाई गाउँपालिका	पर्शुरामपुर, हरिहरपुर बिर्ता, बिर्चीवर्वा, मुडली र भेडीयारी गा.वि.स.	वडा नं. ३ हरिहरपुर बिर्ता	२३४८०	२४.३३	१	मुडली १-९
						२	भेडीयारी १-९
						३	हरिहरपुर बिर्ता १-९
						४	पर्शुरामपुर १-९
						५	बिर्चीवर्वा १-९

जिल्लाको गाउँपालिका र नगरपालिकाको विस्तृत विवरण

क्र.स.	गाउँपालिका नगरपालिकाको नाम	समावेश भएका साविकका गाविस वा न.पा.हरू	केन्द्र	जनसंख्या (२०७८)	क्षेत्रफल (व.कि.मी.)	हालको वडा नं.	समावेश भएका साविकका गाविस वा नपा र वडाहरू	
१२	सखुवा प्रसौनी गाउँपालिका	सखुवा प्रसौनी, देउरबाना, महुवन, लखनपुर मधुवन मथौल र कौवावन कटैया गा.वि.स.	साविक सखुवा प्रसौनी गा.वि.स. कार्यालय	३५३९९	७४.२७	१	मधुवन मथौल	१-९
						२	संखुवा प्रसौनी	१-९
						३	कौवावन कटैया	१-९
						४	देउरबाना	२-९
						५	महुवन	१-९
							देउरबाना	१
१३	पटेर्वा सुगौली गाउँपालिका	पटेर्वा सुगौली, सोनबर्सा, गादी र निचुटा गा.वि.स.	साविक पटेर्वा सुगौली गा.वि.स. कार्यालय	२५४९८	६४.२९	१	सोनबर्सा	५,७ र ९
						२	गादी	१-९
						३	सोनबर्सा	१-४, ६ र ८
						४	पटेर्वा सुगौली	१-९
						५	निचुटा	१-९
१४	जिराभवानी गाउँपालिका	सुपौली, महादेवपट्टी, सेढवा, शंकरसरैया र जितपुर गा.वि.स.	साविक सेढवा गा.वि.स. कार्यालय	२२६७७	५५.३९	१	महादेवपट्टी	१-९
						२	सेढवा	१-९
						३	जितपुर	१-९
						४	सुपौली	१-९
						५	शंकरसरैया	१-९

बागमती प्रदेश



बागमती प्रदेश

बागमती प्रदेशको संक्षिप्त विवरण											
जिल्ला	महानगरपालिका		उप-महानगरपालिका		नगरपालिका		गाउँपालिका		जम्मा स्थानीय तह र वडा		प्रदेशको जनसंख्या (२०७८)
१३	म.न.पा	वडा	उ.म.न.पा	वडा	न.पा.	वडा	गा.पा.	वडा	स्थानीय तह	वडा	
	३	९०	१	१९	४१	४७०	७४	५४२	११९	११२१	६११६८६६

क्र.सं.	जिल्ला	न.पा./गा.पा.	वडा संख्या			जनसंख्या (२०७८)	क्षेत्रफल (व.कि.मी.)
			जम्मा	नपाको जम्मा वडा	गापाको जम्मा वडा		
१.	सिन्धुली	कमलामाई नगरपालिका	१४	२८	५१	७१०१६	४८२.५७
२.		दुधौली नगरपालिका	१४			७०२०७	३९०.३९
३.		गोलन्जोर गाउँपालिका	७			१८७३७	१८४.१२
४.		घ्याङलेख गाउँपालिका	५			१२६५२	१६६.७७
५.		तीनपाटन गाउँपालिका	११			३४८८९	२८०.२६
६.		फिक्कल गाउँपालिका	६			१५९१०	१८६.०६
७.		मरिण गाउँपालिका	७			२८८०८	३२४.५५
८.		सुनकोशी गाउँपालिका	७			१८३७५	१५४.६८
९.		हरिहरपुरगढी गाउँपालिका	८			२६५०५	३४३.९०
१०.		रामेछाप	मन्थली नगरपालिका			१४	२३
११.	रामेछाप नगरपालिका		९	२४९७१	२०२.४५		
१२.	उमाकुण्ड गाउँपालिका		७	१६५९०	४५१.९९		
१३.	खाँडादेवी गाउँपालिका		९	१९३१२	१५०.७०		
१४.	गोकुलगङ्गा गाउँपालिका		६	१७७९८	१९८.४०		
१५.	दोरम्बा शैलुङ्ग गाउँपालिका		७	१७६८६	१४०.८८		
१६.	लिखु तामाकोशी गाउँपालिका		७	१८३२५	१२४.५१		
१७.	सुनापती गाउँपालिका		५	१४६५८	८६.९८		
१८.	दोलखा	जिरी नगरपालिका	९	१८	५६	१६१०९	२११.२७
१९.		भिमेश्वर नगरपालिका	९			३४७१२	१३२.५०
२०.		कालिन्चोक गाउँपालिका	९			२१०९७	१३२.४९
२१.		गौरीशंकर गाउँपालिका	९			१५९९५	६८१.३९
२२.		तामाकोशी गाउँपालिका	७			१५१६३	१५३.०६
२३.		मेलुङ गाउँपालिका	७			१७९२३	८६.५४
२४.		विगु गाउँपालिका	८			१६४९०	६६३.२०
२५.		वैतेश्वर गाउँपालिका	८			१७८९६	८०.४१
२६.		शैलुङ गाउँपालिका	८			१७९२३	१२८.६७
२७.		सिन्धुपाल्चोक	चौतारा साँगाचोकगढी नगरपालिका			१४	३६
२८.	बाह्रविसे नगरपालिका		९	२४१०९	९६.७३		
२९.	मेलम्ची नगरपालिका		१३	४१०६३	१५८.१७		
३०.	ईन्द्रावती गाउँपालिका		१२	२५३६५	१०५.०९		
३१.	जुगल गाउँपालिका		७	१८३०३	२७३.६२		
३२.	पाँचपोखरी थाङपाल गाउँपालिका		८	२०९९७	१८७.२९		
३३.	बलेफी गाउँपालिका		८	१७०८५	६१.६०		
३४.	भोटेकोशी गाउँपालिका		५	१४३१८	२७८.३१		
३५.	लिसंखु पाखर गाउँपालिका		७	११७५०	९८.६१		
३६.	सुनकोशी गाउँपालिका		७	१५१७६	७२.८४		

क्र.सं.	जिल्ला	न.पा./गा.पा.	वडा संख्या			जनसंख्या (२०७८)	क्षेत्रफल (व.कि.मी.)
			जम्मा	नपाको जम्मा वडा	गापाको जम्मा वडा		
३७.	सिन्धुपाल्चोक	हेलम्बु गाउँपालिका	७			१७४९७	२८७.२६
३८.		त्रिपुरासुन्दरी गाउँपालिका	६			१२०१४	९४.२८
३९.	काभ्रेपलाञ्चोक	धुलिखेल नगरपालिका	१२	७४	६१	३३७२६	५५.००
४०.		बनेपा नगरपालिका	१४			६७६९०	५५.००
४१.		पनौती नगरपालिका	१२			५१५०४	११८.००
४२.		पाँचखाल नगरपालिका	१३			३५५२१	१०३.००
४३.		नमोबुद्ध नगरपालिका	११			२६१६०	१०२.००
४४.		खानीखोला गाउँपालिका	७			१२२०१	१३२.००
४५.		चौरीदेउराली गाउँपालिका	९			१४०७६	९८.००
४६.		तेमाल गाउँपालिका	९			१६९५७	८९.००
४७.		बेथानचोक गाउँपालिका	६			१४९५९	१०१.००
४८.		भुम्लु गाउँपालिका	१०			१५६७८	९१.००
४९.		मण्डनदेउपुर नगरपालिका	१२			३०३८१	८९.००
५०.		महाभारत गाउँपालिका	८			१६०७९	१८६.००
५१.		रोशी गाउँपालिका	१२			२३७९०	१७६.००
५२.		ललितपुर	ललितपुर महानगरपालिका			२९	५३
५३.	गोदावरी नगरपालिका		१४	९७६३३	९६.११		
५४.	महालक्ष्मी नगरपालिका		१०	१२३११६	२६.५१		
५५.	कोन्ज्योसोम गाउँपालिका		५	८९८९	४४.१६		
५६.	वाग्मती गाउँपालिका		७	११३५३	१११.४९		
५७.	महाङ्काल गाउँपालिका		६	८१२२	८२.४७		
५८.	भक्तपुर	चाँगुनारायण नगरपालिका	९	३८	०	८८०८३	६२.९८
५९.		भक्तपुर नगरपालिका	१०			७९१३६	६.८९
६०.		मध्यपुर थिमी नगरपालिका	९			११९७५६	११.४७
६१.		सूर्यविनायक नगरपालिका	१०			१४००८५	४२.४५
६२.	काठमाडौँ	काठमाडौँ महानगरपालिका	३२	१३८	०	८६२४००	४९.४५
६३.		कागेश्वरी मनोहरा नगरपालिका	९			१३०४३३	२७.३८
६४.		कीर्तिपुर नगरपालिका	१०			८१५७८	१४.७६
६५.		गोकर्णेश्वर नगरपालिका	९			१४९३६६	५८.५०
६६.		चन्द्रागिरी नगरपालिका	१५			१३६८६०	४३.९२
६७.		टोखा नगरपालिका	११			१३३७५	१७.११
६८.		तारकेश्वर नगरपालिका	११			१५१४७९	५४.९५
६९.		दक्षिणकाली नगरपालिका	९			२६३७२	४२.६८
७०.		नागार्जुन नगरपालिका	१०			११५४३७	२९.८५
७१.		बुढानिलकण्ठ नगरपालिका	१३			१७७५५७	३४.८०
७२.		शङ्करापुर नगरपालिका	९			२९३१८	६०.२१
७३.	रसुवा	उत्तरगया गाउँपालिका	५	०	२७	८५५५	१०४.५१
७४.		कालिका गाउँपालिका	५			१०११५	१९२.५४
७५.		गोसाईकुण्ड गाउँपालिका	६			७७८८	९७.७७
७६.		नौकुण्ड गाउँपालिका	६			१२३४४	१२६.९९
७७.		आमाछ्योदिङमो गाउँपालिका	५			६६७३	६२.२३

क्र.सं.	जिल्ला	न.पा./गा.पा.	वडा संख्या			जनसंख्या (२०७८)	क्षेत्रफल (व.कि.मी.)			
			जम्मा	नपाको जम्मा वडा	गापाको जम्मा वडा					
७८.	नुवाकोट	विदुर नगरपालिका	१३	२६	६२	५९२२७	१३०.०१			
७९.		बेलकोटगढी नगरपालिका	१३			३५२२४	१५५.६०			
८०.		ककनी गाउँपालिका	८			२४५०४	८७.९७			
८१.		किस्पाङ गाउँपालिका	५			१४२३५	८२.५७			
८२.		तादी गाउँपालिका	६			१५९३३	६९.८०			
८३.		तारकेश्वर गाउँपालिका	६			१४१८४	७२.६२			
८४.		दुप्चेस्वर गाउँपालिका	७			२१००५	१३१.६२			
८५.		पञ्चकन्या गाउँपालिका	५			१३८१८	५३.४७			
८६.		लिखु गाउँपालिका	६			१७७२८	४७.८८			
८७.		म्यागड गाउँपालिका	६			१२६६८	९७.८३			
८८.		शिवपुरी गाउँपालिका	८			१७२०३	१०१.५०			
८९.		सूर्यगढी गाउँपालिका	५			१४९१९	४९.०९			
९०.		धादिङ्ग	धुनीबेशी नगरपालिका			९	२३	८१	२९१४९	९६.३०
९१.			नीलकण्ठ नगरपालिका			१४			५८८२८	१९७.७०
९२.	खनीयाबास गाउँपालिका		५	१०२८७	१२०.८०					
९३.	गजुरी गाउँपालिका		८	२८६३४	१३८.६६					
९४.	गल्छी गाउँपालिका		८	२३७३३	१२९.०८					
९५.	गङ्गाजमुना गाउँपालिका		७	१९२६५	१५२.७२					
९६.	ज्वालामूखि गाउँपालिका		७	२१३३८	११४.०४					
९७.	थाक्रे गाउँपालिका		११	३२३७४	९६.४१					
९८.	नेत्रावती डबजोड गाउँपालिका		५	११३१०	१८१.७८					
९९.	बेनीघाट रोराङ्ग गाउँपालिका		१०	३३८५४	२०६.५२					
१००.	रुवी भ्याली गाउँपालिका		६	१०७८१	४०१.८५					
१०१.	सिद्धलेक गाउँपालिका		७	२२२१४	१०६.०९					
१०२.	त्रिपुरासुन्दरी गाउँपालिका		७	२१९३७	२७१.२२					
१०३.	मकवानपुर		हेटौंडा उपमहानगरपालिका	१९	३१	७१			१९३५७६	२६१.५९
१०४.		थाहा नगरपालिका	१२	३८८७०			१९१.१२			
१०५.		ईन्द्रसरोवर गाउँपालिका	५	१३५३४			९७.३४			
१०६.		कैलाश गाउँपालिका	१०	२१८५६			२०४.४८			
१०७.		बकैया गाउँपालिका	१२	४०९०७			३९३.७५			
१०८.		वागमती गाउँपालिका	९	३०४२५			३११.७९			
१०९.		भिमफेदी गाउँपालिका	९	२१५१६			२४५.२७			
११०.		मकवानपुरगढी गाउँपालिका	८	२४४६२			१४८.७२			
१११.		मनहरी गाउँपालिका	९	४७३५३			१९९.५२			
११२.		राक्सीराङ्ग गाउँपालिका	९	२५९९६			२२६.७०			
११३.		चितवन	भरतपुर महानगरपालिका	२९			९१	७	३६९२६८	४३२.९५
११४.	कालिका नगरपालिका		११	५२१६४	१४९.०८					
११५.	खैरहनी नगरपालिका		१३	६७३८५	८५.५५					
११६.	माडी नगरपालिका		९	३८२९५	२१८.२४					
११७.	रत्ननगर नगरपालिका		१६	८९९०५	६८.६८					
११८.	राप्ती नगरपालिका		१३	६६६१७	२१२.३१					

क्र.सं.	जिल्ला	न.पा./गा.पा.	वडा संख्या			जनसंख्या (२०७८)	क्षेत्रफल (व.कि.मी.)
			जम्मा	नपाको जम्मा वडा	गापाको जम्मा वडा		
११९.	चितवन	इच्छाकामना गाउँपालिका	७			२७६४३	१६६.७३

जिल्लाको गाउँपालिका र नगरपालिकाको संक्षिप्त विवरण										
महानगरपालिका		उप-महानगरपालिका		नगरपालिका		गाउँपालिका		जम्मा	जम्मा	जनसंख्या
संख्या	वडा	संख्या	वडा	संख्या	वडा	संख्या	वडा	स्थानीय तह	वडा	(२०७८)
-	-	-	-	२	२८	७	५१	९	७९	३०००२६

जिल्लाको गाउँपालिका र नगरपालिकाको विस्तृत विवरण										
क्र.स.	गाउँपालिका/ नगरपालिकाको नाम	समावेश भएका साविकका गाविस वा न.पा.हरु	केन्द्र	जनसंख्या (२०७८)	क्षेत्रफल (व.कि.मी.)	हालको वडा नं.	समावेश भएका साविकका गाविस वा नपा र वडाहरु			
१	कमलामाई नगरपालिका	कमलामाई नगरपालिका, डाडीगुराँसे, भद्रकाली, जलकन्या, रानीचुरी र रानीवास गा.वि.स.	साविक कमलामाई नगरपालिका कार्यालय	७१०१६	४८२.५७	१	डाडीगुराँसे	१-९		
						२	भद्रकाली	१-९		
						३	जलकन्या	१-९		
						४	कमलामाई	१,२,५,९		
						५	कमलामाई	४		
						६	कमलामाई	६		
						७	कमलामाई	७,८		
						८	कमलामाई	३,१०		
						९	कमलामाई	११,१२,१४		
						१०	कमलामाई	१३,१५-१८		
						११	रानीचुरी	१-३,५		
						१२	रानीचुरी	४,६-९		
						१३	रानीवास	१-३,८,९		
						१४	रानीवास	४-७		
२	दुधौली नगरपालिका	दुधौली नगरपालिका, हत्पते, निपाने, सिथौली, हर्षाही, अरूणठाकुर, ककुरठाकुर र जिनाखु गा.वि.स.	साविक दुधौली नगरपालिका कार्यालय	७०२०७	३९०.३९	१	हत्पते	१,७-९		
						२	हत्पते	२-६		
						३	निपाने	१-९		
						४	सिथौली	१-५		
						५	सिथौली	६-९		
						६	हर्षाही	१-९		
						७	दुधौली	१,२		
						८	दुधौली	३,४		
						९	दुधौली	५,६		
						१०	दुधौली	७,८		
						११	दुधौली	९-११		
						१२	जिनाखु	१-९		
						१३	अरूणठाकुर	१-९		
						१४	ककुरठाकुर	१-९		
३	गोलन्जोर गाउँपालिका	भिमेश्वर, बासेस्वर, भुवनेश्वरी, वितिजोर, तिनकन्या, रतनचुरा र डुडभञ्ज्याङ्ग गा.वि.स.	साविक भूवनेश्वरी गा.वि.स.को कार्यालय	१८७३७	१८४.१३	१	डुडभञ्ज्याङ्ग	१-९		
						२	वितिजोर	१-९		
						३	भुवनेश्वरी	१-९		
						४	तिनकन्या	१-९		
						५	रतनचुरा	१-९		
						६	बाशेश्वर	१-९		
						७	भिमेश्वर	१-९		

जिल्लाको गाउँपालिका र नगरपालिकाको विस्तृत विवरण								
क्र.स.	गाउँपालिका/ नगरपालिकाको नाम	समावेश भएका साविकका गाविस वा न.पा.हर	केन्द्र	जनसंख्या (२०७८)	क्षेत्रफल (व.कि.मी.)	हालको वडा नं.	समावेश भएका साविकका गाविस वा नपा र वडाहरू	
४	घ्याङलेख गाउँपालिका	अमले, बस्तीपुर, तामाजोर, नेत्रकाली र शान्तेश्वरी गा.वि.स.	साविक बस्तिपुर गा.वि.स.को कार्यालय	१२६५२	१६६.७७	१	अमले	१-९
						२	बस्तिपुर	१-९
						३	तामाजोर	१-९
						४	नेत्रकाली	१-९
						५	शान्तेश्वरी	१-९
५	तीनपाटन गाउँपालिका	बालाजोर, जरायोटा,र, लाम्पानटार, आम्बोटे, तोश्रामखोला, बाहुनतिल्पुड, भिमस्थान र बेलघारी गा.वि.स.	साविक लाम्पानटार गा.वि.स.को कार्यालय	३४८८९	२८०.२६	१	बेलघारी	१-९
						२	भिमस्थान	१-५
						३	भिमस्थान	६-९
						४	जरायोटा,र	१,४-६
						५	जरायोटा,र	२,३,७-९
						६	बालाजोर	१-९
						७	तोश्रामखोला	१-९
						८	बाहुनतिल्पुड	१-९
						९	आम्बोटे	१-९
						१०	लाम्पानटार	१-३
						११	लाम्पानटार	४-९
६	फिक्कल गाउँपालिका	महादेवडाँडा, पोखरी, खोलागाउँ, खाडसाड, सोल्पाठाना र रत्नावती गा.वि.स.	साविक खाडसाड गा.वि.स.को कार्यालय	१५९१०	१८६.०६	१	महादेवडाँडा	१-९
						२	पोखरी	१-९
						३	खोलागाउँ	१-९
						४	खाडसाड	१-९
						५	सोल्पाठाना	१-९
						६	रत्नावती	१-९
७	मरिण गाउँपालिका	महादेवस्थान, कल्पवृक्ष र कपिलाकोट गा.वि.स.	साविक कपिलाकोट गा.वि.स.को कार्यालय	२७८२२	३२४.५५	१	कपिलाकोट	३,५
						२	कपिलाकोट	१,२,४
						३	कल्पवृक्ष	६-९
						४	कल्पवृक्ष	१-५
						५	महादेवस्थान	१-३,९
						६	कपिलाकोट	६-९
						७	महादेवस्थान	४-८
८	सुनकोशी गाउँपालिका	कुशेश्वर दुम्जा, झाँगाझोली रातमाटा, पुरानो झाँगाझोली, सितलपाटी र मझुवा गा.वि.स.	साविक पुरानो झाँगाझोली गा.वि.स.को कार्यालय	२८८०८	१५४.६८	१	कुशेश्वर दुम्जा	२-५,९
						२	कुशेश्वर दुम्जा	१,६-८
						३	झाँगाझोली रातमाटा	१-५
						४	झाँगाझोली रातमाटा	६-९
						५	पुरानो झाँगाझोली	१-९
						६	सितलपाटी	१-९
						७	मझुवा	१-९

जिल्लाको गाउँपालिका र नगरपालिकाको विस्तृत विवरण							
क्र.स.	गाउँपालिका/ नगरपालिकाको नाम	समावेश भएका साविकका गाविस वा न.पा.हर	केन्द्र	जनसंख्या (२०७८)	क्षेत्रफल (व.कि.मी.)	हालको वडा नं.	समावेश भएका साविकका गाविस वा नपा र वडाहरू
९	हरिहरपुरगढी गाउँपालिका	हरिहरपुरगढी, क्यानेश्वर, पिपलमाडी र महेन्द्रझ्याडी गा.वि.स.	वडा नं. २ झनझने	२६५०५	३४३.९०	१	हरिहरपुरगढी १-९
						२	पिपलमाडी १,२,९
						३	पिपलमाडी ३-८
						४	महेन्द्रझ्याण्डी २-५
						५	महेन्द्रझ्याण्डी १,६-९
						६	क्यानेश्वर ६-८
						७	क्यानेश्वर १,२,९
						८	क्यानेश्वर ३-५

जिल्लाको गाउँपालिका र नगरपालिकाको संक्षिप्त विवरण										
महानगरपालिका		उप-महानगरपालिका		नगरपालिका		गाउँपालिका		जम्मा स्थानीय तह	जम्मा वडा	जनसंख्या (२०७८)
संख्या	वडा	संख्या	वडा	संख्या	वडा	संख्या	वडा			
-	-	-	-	२	२३	६	४१	८	६४	१७०३०२

जिल्लाको गाउँपालिका र नगरपालिकाको विस्तृत विवरण											
क्र.स.	गाउँपालिका/नगरपालिकाको नाम	समावेश भएका साविकका गाविस वा न.पा.हरू	केन्द्र	जनसंख्या (२०७८)	क्षेत्रफल (व.कि.मी.)	हालको वडा नं.	समावेश भएका साविकका गाविस वा न.पा. र वडाहरू				
१	मन्थली नगरपालिका	मन्थली नगरपालिका, गेलु, चनखु, पुरानागाँउ र फुलासी गा.वि.स.	साविक मन्थली नगरपालिका कार्यालय	३९६९५	२११.७८	१	मन्थली	१,२			
						२	मन्थली	३,४			
						३	मन्थली	५,६			
						४	मन्थली	७,८			
						५	मन्थली	९,१०			
						६	मन्थली	११,१२			
						७	मन्थली	१३, १४			
						८	मन्थली	१५,१६			
						९	पुरानागाँउ	१-९			
						१०	चनखु	१-९			
						११	गेलु	५-९			
						१२	गेलु	१-४			
						१३	फुलासी	१-५			
						१४	फुलासी	६-९			
२	रामेछाप नगरपालिका	रामेछाप नगरपालिका, गोठगाँउ, देउरालि, साँघुटार, हिमगंगा र रामपुर गा.वि.स.	साविक रामेछाप नगरपालिका कार्यालय	२४९७१	२०२.४५	१	गोठगाँउ	१-९			
						२	देउराली	१-९			
						३	साँघुटार	१-९			
						४	हिमगंगा	१-९			
						५	रामपुर	१-९			
						६	रामेछाप	१-३			
						७	रामेछाप	७-९			
						८	रामेछाप	४,५			
३	उमाकुण्ड गाउँपालिका	गुम्देल, बाम्ती, कुबुकास्थली, प्रिति, गुप्तेश्वर र भुजी गा.वि.स.	साविक प्रिति गा.वि.स.को कार्यालय	१६५९०	४५१.९९	१	गुम्देल	१-९			
						२	बाम्ती	१-९			
						३	कुबुकास्थली	१-९			
						४	प्रिति	१,४, ७-९			
						५	प्रिति	२,३, ५,६			
						६	गुप्तेश्वर	१-९			
						७	भुजी	१-९			

जिल्लाको गाउँपालिका र नगरपालिकाको विस्तृत विवरण							
क्र.स.	गाउँपालिका/ नगरपालिकाको नाम	समावेश भएका साविकका गाविस वा न.पा.हरू	केन्द्र	जनसंख्या (२०७८)	क्षेत्रफल (व.कि.मी.)	हालको वडा नं.	समावेश भएका साविकका गाविस वा न.पा. र वडाहरू
४	खाँडादेवी गाउँपालिका	राकाथुम, मझुवा, भिरपानी, पकरवास, माकादुम, गागलभदौरे, पिड्वरी र खाँडादेवी गा.वि.स.	साविक माकादुम गा.वि.स.को कार्यालय	१९३१२	१५०.७०	१	राकाथुम १-९
						२	मझुवा १-९
						३	भीरपानी १-९
						४	पकरवास १-४
						५	पकरवास ५-९
						६	माकादुम १-९
						७	खाँडादेवी १-९
						८	गागलभदौरे १-९
						९	पिड्वरी १-९
५	गोकुलगङ्गा गाउँपालिका	चुचुरे, ठोसे, रस्नालु, बेताली, नामाडी र फर्पु गा.वि.स.	साविक रस्नालु गा.वि.स.को कार्यालय	१७७९८	१९८.४०	१	चुचुरे १-९
						२	ठोसे १-९
						३	रस्नालु १-९
						४	बेताली १-९
						५	नामाडी १-९
						६	फर्पु १-९
६	दोरम्बा शैलुङ् गाउँपालिका	डडुवा, दोरम्बा, टोकरपुर, गौश्वारा, लखनपुर र गुन्सी (८-९) गा.वि.स.	साविक टोकरपुर गा.वि.स.को कार्यालय	१७६८६	१४०.८८	१	डडुवा १-९
						२	दोरम्बा १-९
						३	टोकरपुर १-७
						४	गौश्वारा १-९
						५	टोकरपुर ८,९
							गुन्सी ८,९
						६	लखनपुर १-५
७	लखनपुर ६-९						
७	लिखु तामाकोशी गाउँपालिका	दुरागाँउ, सैपु, विजुलिकोट, नागदह, खिम्ती र तिल्पुङ गा.वि.स.	वडा नं. ३ र ५ (पूर्वमा माने भन्ज्यांग, पश्चिममा चिन्ने चौतारो, उत्तरमा इलाका प्रहरी कार्यालय र दक्षिणमा धोबिचौर) मा पर्ने गरी	१८३२५	१२४.५१	१	दुरागाँउ १-९
						२	सैपु १-९
						३	विजुलिकोट १-४
						४	विजुलिकोट ५-९
						५	नागदह १-९
						६	खिम्ती १-९
						७	तिल्पुङ १-९
८	सुनापति गाउँपालिका	दिनिपोखरी, गुन्सी (१-७), बेथान, हिलेदेवी र खनियापानी गा.वि.स.	साविक हिलेदेवी गा.वि.स.को कार्यालय	१४६५८	८६.९८	१	गुन्सी १-७
						२	दिमिपोखरी १-९
						३	हिलेदेवी १-९
						४	बेथान १-९
						५	खनियापानी १-९

जिल्लाको गाउँपालिका र नगरपालिकाको संक्षिप्त विवरण

महानगरपालिका		उप-महानगरपालिका		नगरपालिका		गाउँपालिका		जम्मा स्थानीय तह	जम्मा वडा	जनसंख्या (२०७८)
संख्या	वडा	संख्या	वडा	संख्या	वडा	संख्या	वडा			
-	-	-	-	२	१८	७	५६	९	७४	१७२७६७

जिल्लाको गाउँपालिका र नगरपालिकाको विस्तृत विवरण

क्र.स.	गाउँपालिका/नगरपालिकाको नाम	समावेश भएका साविकका गाविस वा न.पा.हरू	केन्द्र	जनसंख्या (२०७८)	क्षेत्रफल (व.कि.मी.)	हालको वडा नं.	समावेश भएका साविकका गाविस वा नपा र वडाहरू
१	जिरी नगरपालिका	जिरी नगरपालिका र श्यामा गा.वि.स.	साविक जिरी नगरपालिका कार्यालय	१६१०९	२११.२७	१	श्यामा १-६
						२	श्यामा ७-९
							जिरी १
						३	जिरी २-३
						४	जिरी ४
						५	जिरी ५
						६	जिरी ६
						७	जिरी ७
						८	जिरी ८,९
९	जिरी १०,११						
२	भिमेश्वर नगरपालिका	भिमेश्वर नगरपालिका, सुष्पाक्षमावती, बोच र लाँकुरीडाँडा गा.वि.स.	साविक भिमेश्वर नगरपालिका कार्यालय	३४७१२	१३२.५०	१	सुष्पाक्षमावती १-९
						२	भिमेश्वर २-४
						३	भिमेश्वर १
						४	भिमेश्वर ५,७
						५	भिमेश्वर ६,८,९
						६	भिमेश्वर १०
						७	भिमेश्वर ११-१३
						८	बोच १-९
						९	लाँकुरीडाँडा १-९
३	कालिन्चोक गाउँपालिका	लापिलाङ, लामीडाँडा, बाबरे, कालिन्चोक, सुनखानी र सुन्द्रावती गा.वि.स.	साविक सुनखानी गा.वि.स.को कार्यालय	२१०९७	१३२.४९	१	कालिन्चोक १-९
						२	बाबरे १-९
						३	लामीडाँडा ६-९
						४	लामीडाँडा १-५
						५	लापिलाङ १-४
						६	लापिलाङ ५-९
						७	सुनखानी ४,५,८,९
						८	सुनखानी १-३, ६, ७
						९	सुन्द्रावती १-९
४	गौरिशंकर गाउँपालिका	गौरिशंकर, खारे, मार्बु, सुरी, चंखु, झ्याकु र जुँगु गा.वि.स.	साविक सुरी गा.वि.स.को कार्यालय	१५९९५	६८१.३९	१	जुँगु १,७-९
						२	जुँगु २-६
						३	झ्याकु ५-९
						४	झ्याकु १-४
						५	सुरी १-९
						६	चंखु १-९
						७	मार्बु १-९
						८	खारे १-९

जिल्लाको गाउँपालिका र नगरपालिकाको विस्तृत विवरण							
क्र.स.	गाउँपालिका/ नगरपालिकाको नाम	समावेश भएका साविकका गाविस वा न.पा.हरू	केन्द्र	जनसंख्या (२०७८)	क्षेत्रफल (व.कि.मी.)	हालको वडा नं.	समावेश भएका साविकका गाविस वा नपा र वडाहरू
						१	गौरीशङ्कर १-९
५	तामाकोशी गाउँपालिका	भिरकोट, झुले, जफे, मालु, शहरे, च्यामा र हाँवा गा.वि.स.	साविक जफे गा.वि.स.को कार्यालय	१५१६३	१५३.०६	१	भिरकोट १-९
						२	झुले १-९
						३	जफे १-९
						४	मालु १-९
						५	शहरे १-९
						६	च्यामा १-९
						७	हाँवा १-९
६	मेलुङ गाउँपालिका	पवटी, घ्यांगसुकाठोकर, भेडपु, डाँडाखर्क र मेलुङ गा.वि.स.	साविक भेडपु गा.वि.स.को कार्यालय	१७९२३	८६.५४	१	पवटी १-९
						२	घ्यांगसुकाठोकर १-४
						३	घ्यांगसुकाठोकर ५-९
						४	भेडपु १-९
						५	डाँडाखर्क २-६, ८
						६	डाँडाखर्क १, ७, ९
						७	मेलुङ ६, ८, ९
७	विगु गाउँपालिका	लामावगर, ओराङ्ग, बुलुङ्ग, लादुक, चिलङ्गा, आलम्पु, विगु र खोपाचाँगु गा.वि.स.	साविक लादुक गा.वि.स.को कार्यालय	१६४९०	६६३.२०	१	लामावगर १-९
						२	ओराङ्ग १-९
						३	बुलुङ्ग १-९
						४	लादुक १-९
						५	चिलङ्गा १-९
						६	आलम्पु १-९
						७	विगु १-९
८	वैतेश्वर गाउँपालिका	गैरीमुदी, मिर्गे, काब्रे, नाम्दु र क्षेत्रपा गा.वि.स.	वडा नं. ६ पाँडुडाँडा	१७८९६	८०.४१	१	गैरीमुदी १-५
						२	गैरीमुदी ६-९
							मिर्गे १
						३	मिर्गे २-९
						४	काब्रे ४-७
						५	काब्रे १-३, ८-९
						६	नाम्दु १-४, ७
७	नाम्दु ५, ६, ८, ९						
९	शैलुङ गाउँपालिका	ताम्चेतदूधपोखरी, भुषाफेदा र मागापौवा, काटाकुटी, फस्कु र शैलुङ्गेश्वर गा.वि.स.	साविक काटाकुटी गा.वि.स.को कार्यालय	१७९२३	१२८.६७	१	ताम्चेत दूधपोखरी १-९
						२	भुषाफेदा १-९
						३	मागापौवा १
							काटाकुटी १, २, ८, ९
						४	मागापौवा २-९
						५	काटाकुटी ३-७
						६	फस्कु ६-९
७	फस्कु १-५						
८	शैलुङ्गेश्वर १-९						

जिल्लाको गाउँपालिका र नगरपालिकाको संक्षिप्त विवरण

महानगरपालिका		उप-महानगरपालिका		नगरपालिका		गाउँपालिका		जम्मा स्थानीय तह	जम्मा वडा	जनसंख्या (२०७८)
संख्या	वडा	संख्या	वडा	संख्या	वडा	संख्या	वडा			
-	-	-	-	३	३६	९	६७	१२	१०३	२६२६२४

जिल्लाको गाउँपालिका र नगरपालिकाको विस्तृत विवरण

क्र.स.	गाउँपालिका/नगरपालिकाको नाम	समावेश भएका साविकका गाविस वा न.पा.हरू	केन्द्र	जनसंख्या (२०७८)	क्षेत्रफल (व.कि.मी.)	हालको वडा नं.	समावेश भएका साविकका गाविस वा नपा र वडाहरू
१	चौतारा साँगाचोकगढी नगरपालिका	चौतारा नगरपालिका, स्याउले, बतासे, ईर्खु, कदमबास, साँगाचोक र ठूलो सिरूवारी गा.वि.स.	साविक चौतारा नगरपालिका कार्यालय	४२६६८	१६५.२५	१	स्याउले १-९
						२	बतासे १-५
						३	बतासे ६-९
						४	चौतारा ५,६
						५	चौतारा ३,४,७
						६	चौतारा १,२
						७	चौतारा ८,९
						८	ईर्खु १-९
						९	कदमबास १-९
						१०	साँगाचोक १,२,७
						११	साँगाचोक ५,८,९
						१२	साँगाचोक ३,४,६
						१३	ठूलोसिरूवारी १-६
१४	ठूलो सिरूवारी ७-९						
२	बाह्रविसे नगरपालिका	घोर्थली (१-४), कर्थली, बाह्रविसे, गाती, घुम्थाङ, मानेश्वरा र राम्चे गा.वि.स.	साविक बाह्रविसे गा.वि.स.को कार्यालय	२४१०९	९६.७३	१	घोर्थली १-४
						२	कर्थली १-९
						३	बाह्रविसे १-४
						४	बाह्रविसे ५-९
						५	गाती १-५
						६	गाती ६-९
						७	घुम्थाङ १-९
						८	मानेश्वरा १-९
३	मेलम्ची नगरपालिका	मेलम्ची नगरपालिका, भोटेचौर, हैवुङ, थकनी र दुवाचौर गा.वि.स.	साविक मेलम्ची नगरपालिका कार्यालय	४१०६३	१५८.१७	१	भोटेचौर १-४
						२	भोटेचौर ५-९
						३	हैवुङ १-९
						४	थकनी १-९
						५	मेलम्ची ३,४
						६	मेलम्ची १,२
						७	दुवाचौर १-६
						८	दुवाचौर ७-९
						९	मेलम्ची १४-१५
						१०	मेलम्ची १२,१३
						११	मेलम्ची ५-७
						१२	मेलम्ची ८,९
						१३	मेलम्ची १०,११

जिल्लाको गाउँपालिका र नगरपालिकाको विस्तृत विवरण

क्र.स.	गाउँपालिका/ नगरपालिकाको नाम	समावेश भएका साविकका गाविस वा न.पा.हरू	केन्द्र	जनसंख्या (२०७८)	क्षेत्रफल (व.कि.मी.)	हालको वडा नं.	समावेश भएका साविकका गाविस वा नपा र वडाहरू
४	ईन्द्रावती गाउँपालिका	सिम्पालकाभ्रे, कुन्चोक, नवलपुर, वाडैगाउँ, सिपापोखरे, भोटसिपा र भिमटार गा.वि.स.	साविक नवलपुर गा.वि.स.को कार्यालय	२५३६५	१०५.०९	१	सिम्पालकाभ्रे १-९
						२	कुन्चोक १-४
						३	कुन्चोक ५-९
						४	नवलपुर १-९
						५	वाडैगाउँ ४,६-९
						६	वाडैगाउँ १-३,५
						७	सिपापोखरे १,४-८
						८	सिपापोखरे २,३,९
						९	भोटसिपा १-४
						१०	भोटसिपा ५-९
						११	भिमटार १,९
						१२	भिमटार २-८
५	जुगल गाउँपालिका	सेलाङ, गोल्चे, गुम्बा, बराम्ची, हगाम र पाङताङ गा.वि.स.	साविक बराम्ची गा.वि.स.को कार्यालय	१८३०३	२७३.६२	१	सेलाङ १-९
						२	गोल्चे १-९
						३	गुम्बा १-९
						४	पाङताङ १-९
						५	बराम्ची १-९
						६	हगाम १-५
						७	हगाम ६-९
६	पाँचपोखरी थाङपाल गाउँपालिका	बाँसखर्क, बरूवा, भोताङ, थाङपालकोट, गुन्सा, थाम्पालधाप, भोटेनाम्लाङ र लागर्चे गा.वि.स.	साविक थाङपालधाम गा.वि.स.को कार्यालय	२०९९७	१८७.२९	१	बाँसखर्क १-९
						२	बरूवा १-९
						३	भोताङ १-९
						४	थाङपालकोट १-९
						५	गुन्सा १-९
						६	थाम्पालधाप १-९
						७	भोटेनाम्लाङ १-९
८	लागर्चे १-९						
७	बलेफी गाउँपालिका	जलविरे, फुल्पिङकोट, फुल्पिङडाँडा र मांखा गा.वि.स.	साविक फुल्पिङडाँडा गा.वि.स.को कार्यालय	१७०८५	६९.६०	१	जलविरे १-९
						२	फुल्पिङकोट १-४
						३	फुल्पिङकोट ५-९
						४	फुल्पिङडाँडा १-४,८
						५	फुल्पिङडाँडा ५-७,९
						६	मांखा ७-९
						७	मांखा ३-६
८	मांखा १-२						
८	भोटेकोशी गाउँपालिका	तातोपानी, लिस्तीकोट, फुल्पिङकट्टी र मारमिङ गा.वि.स.	साविक फुल्पिङकट्टी गा.वि.स. कार्यालय	१४३१८	२७८.३१	१	लिस्तीकोट १-९
						२	तातोपानी १-४
						३	तातोपानी ५-९
						४	फुल्पिङकट्टी १-९
५	मारमिङ १-९						

जिल्लाको गाउँपालिका र नगरपालिकाको विस्तृत विवरण

क्र.स.	गाउँपालिका/ नगरपालिकाको नाम	समावेश भएका साविकका गाविस वा न.पा.हरू	केन्द्र	जनसंख्या (२०७८)	क्षेत्रफल (व.कि.मी.)	हालको वडा नं.	समावेश भएका साविकका गाविस वा नपा र वडाहरू
९	लिसंखु पाखर गाउँपालिका	ठुलो धादिङ, अत्तरपुर, लिसंखु, जेठल, पेट्कु र ठुलो पाखर गा.वि.स.	साविक अत्तरपुर गा.वि.स. कार्यालय	११७५०	९८.६१	१	ठुलो धादिङ १-९
						२	लिसंखु १-५,७
						३	लिसंखु ६,८,९
						४	अत्तरपुर १-९
						५	जेठल १-९
						६	पेट्कु १-९
						७	ठुलो पाखर १-९
१०	सुनकोशी गाउँपालिका	ठोकर्पा, कालिका, थुम्पाखर, सुनखानी, यमुनाडाँडा र पांग्रेटार गा.वि.स.	साविक पांग्रेटार गा.वि.स. कार्यालय	१५१७६	७२.८४	१	ठोकर्पा १-४
						२	ठोकर्पा ५-९
						३	कालिका १-९
						४	यमुनाडाँडा १-९
						५	सुनखानी १-९
						६	थुम्पाखर १-९
						७	पांग्रेटार १-९
११	हेलम्बु गाउँपालिका	हेलम्बु, किउल, पाल्चोक, ईचोक, र महाँकाल गा.वि.स.	बाहुन ढोडेनी	१७४९७	२८७.२६	१	हेलम्बु १-९
						२	किउल १-९
						३	पाल्चोक १-९
						४	महाँकाल १,२,८,९
						५	महाँकाल ३-७
						६	ईचोक १-५
						७	ईचोक ६-९
१२	त्रिपुरासुन्दरी गाउँपालिका	घोर्थली (५-९), चोकटी, धुस्कुन, तौथली, पिस्कर र टेकनपुर गा.वि.स.	साविक पिस्कर गा.वि.स. कार्यालय	१२०१४	९४.२८	१	घोर्थली ५-९
						२	चोकटी १-९
						३	धुस्कुन १-९
						४	पिस्कर १-९
						५	तौथली १-९
						६	टेकनपुर १-९

जिल्लाको गाउँपालिका र नगरपालिकाको संक्षिप्त विवरण										
महानगरपालिका		उप-महानगरपालिका		नगरपालिका		गाउँपालिका		जम्मा स्थानीय तह	जम्मा वडा	जनसंख्या (२०७८)
संख्या	वडा	संख्या	वडा	संख्या	वडा	संख्या	वडा			
-	-	-	-	६	७४	७	६१	१३	१३५	३६४०३९

जिल्लाको गाउँपालिका र नगरपालिकाको विस्तृत विवरण										
क्र.स.	गाउँपालिका/नगरपालिकाको नाम	समावेश भएका साविकका गाविस वा न.पा.हरू	केन्द्र	जनसंख्या (२०७८)	क्षेत्रफल (व.कि.मी.)	हालको वडा नं.	समावेश भएका साविकका गाविस वा नपा र वडाहरू			
१	धुलिखेल नगरपालिका	धुलिखेल नगरपालिका, पात्लेखेत, शङ्खुपाटीचौर (१-३, ५-९), शारदा बतासे (१, २, ५, ६-८), रविओपि (१-५) र देवीटार (१-३, ६-९) गा.वि.स.	साविक धुलिखेल नगरपालिका कार्यालय	३३७२६	५५.००	१	देवीटार १-३, ६-९			
						२	रविओपि १-५			
						३	धुलिखेल ६			
						४	धुलिखेल ७			
						५	धुलिखेल ८, ९			
						६	धुलिखेल ४, ५			
						७	धुलिखेल २, ३			
						८	धुलिखेल १, १३			
						९	धुलिखेल १०-१२			
						१०	शारदा बतासे १, २, ५, ६-८			
						११	पात्लेखेत १-९			
						१२	शङ्खुपाटीचौर १-३, ५-९			
२	बनेपा नगरपालिका	बनेपा नगरपालिका, देविटार (४-५), रविओपि (६-९), उग्रचण्डी नाला, टुकुचा नाला, नासिकास्थान साँगा, उग्रतारा जनागल र महेन्द्रज्योति गा.वि.स.	साविक बनेपा नगरपालिका कार्यालय	६७६९०	५५.००	१	टुकुचा नाला १-५			
						२	टुकुचा नाला ६-९			
						३	उग्रचण्डी नाला ६-९			
							देवीटार ४, ५			
						४	उग्रचण्डी नाला १-५			
						५	बनेपा १, २			
							रविओपि ६-९			
						६	बनेपा ११			
						७	बनेपा ८-१०			
						८	बनेपा ५-७			
						९	बनेपा ३, ४			
						१०	उग्रतारा जनागल १-४, ८			
						११	उग्रतारा जनागल ५-७, ९			
						१२	महेन्द्रज्योति १-९			
१३	नासिकास्थान साँगा १-४									
१४	नासिकास्थान साँगा ५-९									
३	पनौती नगरपालिका	पनौती नगरपालिका, कुशादेवी, रयाले विहावर, कलाति भूमिडाँडा, बल्थली, शारदाबतासे (३, ४, ९) र शङ्खुपाटीचौर-४ गा.वि.स.	साविक पनौती नगरपालिका कार्यालय	५१५०४	११८.००	१	रयाले विहावर १-९			
						२	कुशादेवी ४-८			
						३	कुशादेवी १-३, ९			
						४	पनौती ३, ४			
						५	पनौती १, २			
						६	पनौती ११			

जिल्लाको गाउँपालिका र नगरपालिकाको विस्तृत विवरण								
क्र.स.	गाउँपालिका/ नगरपालिकाको नाम	समावेश भएका साविकका गाविस वा न.पा.हरू	केन्द्र	जनसंख्या (२०७८)	क्षेत्रफल (व.कि.मी.)	हालको वडा नं.	समावेश भएका साविकका गाविस वा नपा र वडाहरू	
						७	पनौती	५-७
						८	पनौती	८,९
						९	पनौती	१०
							शारदावतासे	३,४,९
						१०	पनौती	१२,१३
							शङ्खुपाटीचौर	४
						११	बल्थली	१-९
१२	कलाति भूमिडाँडा	१-९						
४	पाँचखाल नगरपालिका	पाँचखाल नगरपालिका, कोशिदेखा र खरेलथोक गा.वि.स.	साविक पाँचखाल नगरपालिका कार्यालय	३५५२१	१०३.००	१	पाँचखाल	१२,१३
						२	पाँचखाल	१४,१५
						३	पाँचखाल	२
						४	पाँचखाल	३
						५	पाँचखाल	१
						६	पाँचखाल	४,५
						७	पाँचखाल	६
						८	पाँचखाल	७,८
						९	पाँचखाल	१६,१७
						१०	पाँचखाल	११
						११	खरेलथोक	१-९
						१२	पाँचखाल	९,१०
						१३	कोशिदेखा	१-९
५	नमोबुद्ध नगरपालिका	दाप्चाकाशिखण्ड नगरपालिका, कानपुर कालापानी र श्यामपाटी सिमलचौर गा.वि.स.	साविक दाप्चा काशिखण्ड नगरपालिका कार्यालय	२६१६०	१०२.००	१	दाप्चा काशिखण्ड	१
							श्यामपाटी सिमलचौर	१-३
						२	दाप्चा काशिखण्ड	२,३
						३	दाप्चा काशिखण्ड	४,५
						४	दाप्चा काशिखण्ड	६
						५	कानपुर कालापानी	१-९
						६	दाप्चा काशिखण्ड	७
						७	दाप्चा काशिखण्ड	८,९
						८	दाप्चा काशिखण्ड	१४,१५
						९	दाप्चा काशिखण्ड	१२,१३
						१०	दाप्चा काशिखण्ड	१०,११
						११	श्यामपाटी सिमलचौर	४-९
						६	खानीखोला गाउँपालिका	फलामेटार, डाँडागाउँ, साल्मेचाकल, सालधारा र मिल्चे गा.वि.स.
२	फलामेटार	१-३,७,८						
३	डाँडागाउँ	२,४-७						
४	डाँडागाउँ	१,३,८,९						
५	साल्मेचाकल	१-९						
६	सालधारा	१-९						
७	मिल्चे	१-९						

जिल्लाको गाउँपालिका र नगरपालिकाको विस्तृत विवरण								
क्र.स.	गाउँपालिका/ नगरपालिकाको नाम	समावेश भएका साविकका गाविस वा न.पा.हरू	केन्द्र	जनसंख्या (२०७८)	क्षेत्रफल (व.कि.मी.)	हालको वडा नं.	समावेश भएका साविकका गाविस वा नपा र वडाहरू	
७	चौरीदेउराली गाउँपालिका	सानोवाङ्गथली, नाग्रेगर्चे, माझिफेदा, धुसेनीशिवालय, पोखरीचौरी, कात्तिकेदेउराली, मादनकुँडारी, वितदिउराली र गोठपानी गा.वि.स.	ढाँडखर्क भञ्ज्याङ्ग	१४०७६	९८.००	१	सानोवाङ्गथली	१-९
						२	नाग्रेगर्चे	१-९
						३	माझिफेदा	१-९
						४	धुसेनी शिवालय	१-७
							गोठपानी	८,९
						५	पोखरीचौरी	१-९
							धुसेनीशिवालय	८,९
						६	कात्तिके देउराली	१-९
						७	मादनकुँडारी	१-९
						८	वितदिउराली	१-९
९	गोठपानी	१-७						
८	तेमाल गाउँपालिका	सर्स्युखर्क, सरमथली, बोल्देफेदिचे, पोखरी नारायणस्थान, ठूलोपसेँल, कुरुवास चापाखोरी र मेच्छे गा.वि.स.	साविक पोखरी नारायणस्थान गा.वि.स.को कार्यालय	१६९५७	८९.००	१	सर्स्युखर्क	१,३,४
						२	सर्स्युखर्क	२,५-९
						३	सरमथली	१-९
						४	बोल्देफेदिचे	१-९
						५	पोखरी नारायणस्थान	१-९
						६	ठूलोपसेँल	१-९
						७	कुरुवास चापाखोरी	१-९
						८	मेच्छे	१-३,५,६
						९	मेच्छे	४,७-९
९	बेथानचोक गाउँपालिका	चलालगणेशस्थान, च्यामराङ्गवेशी, च्यासिङ्गखर्क, दुङ्गखर्क र भुग्देउ महाङ्गाल गा.वि.स.	साविक दुङ्गखर्क गा.वि.स.को कार्यालय	१४९५९	१०१.००	१	च्यामराङ्गवेशी	१-९
						२	दुङ्गखर्क	६-९
						३	दुङ्गखर्क	१-५
						४	चलाल गणेशस्थान	१-९
						५	च्यासिङ्गखर्क	१-९
						६	भुग्देउ महाङ्गाल	१-९
१०	भुम्लु गाउँपालिका	सापिङ्ग, सिमथली, बेखसिम्ले घर्तीगाउँ, चौवास, सल्ले भुम्लु, कोलाती भुम्लु, फलाँटे, भुम्लुटार, दोलालघाट र ज्याम्दी मण्डन (५,७,८,९) गा.वि.स.	साविक सल्ले भुम्लु गा.वि.स.को कार्यालय	१५६७८	९१.००	१	सापिङ्ग	१-९
						२	सिमथली	१-९
						३	बेखसिम्ले घर्तीगाउँ	१-९
						४	चौवास	१-९
						५	सल्ले भुम्लु	१-९
						६	कोलाती भुम्लु	१-९
						७	फलाँटे	१-९
						८	भुम्लुटार	१-९
						९	ज्याम्दी मण्डन	५,७-९
						१०	दोलालघाट	१-९

जिल्लाको गाउँपालिका र नगरपालिकाको विस्तृत विवरण								
क्र.स.	गाउँपालिका/ नगरपालिकाको नाम	समावेश भएका साविकका गाविस वा न.पा.हरू	केन्द्र	जनसंख्या (२०७८)	क्षेत्रफल (व.कि.मी.)	हालको वडा नं.	समावेश भएका साविकका गाविस वा नपा र वडाहरू	
११	मण्डनदेउपुर नगरपालिका	बालुवापाटी देउपुर, गैरीविसौना देउपुर, नयाँगाउँ देउपुर, महादेवस्थान मण्डन, चण्डेनी मण्डन, जैसीथोक मण्डन र ज्याम्दी मण्डन(१- ४,६) गा.वि.स.	साविक महादेवस्थान मण्डन गा.वि.स.को कार्यालय	३०३८१	८९.००	१	बालुवापाटी देउपुर	१,३,५,६
						२	बालुवापाटी देउपुर	२,४,७-९
						३	नयाँगाउँ देउपुर	३,४,७-९
						४	नयाँगाउँ देउपुर	१,२,५,६
						५	गैरीविसौना देउपुर	२,६-९
						६	गैरीविसौना देउपुर	१,३-५
						७	महादेवस्थान मण्डन	७-९
						८	महादेवस्थान मण्डन	१,२
						९	महादेवस्थान मण्डन	३-६
						१०	चण्डेनी मण्डन	१-९
						११	जैसीथोक मण्डन	१-९
						१२	ज्याम्दी मण्डन	१-४,६
१२	महाभारत गाउँपालिका	गोकुले, फोक्सिङ्गटार, बुढाखानी, वनखुचौर र घर्तीछाप गा.वि.स.	वडा नं. ६ देवीटार	१६०७९	१८६.००	१	गोकुले	१-३,८
						२	गोकुले	४-७,९
						३	फोक्सिङ्गटार	१-९
						४	बुढाखानी	२-६
						५	बुढाखानी	१,७-९
						६	वनखुचौर	१-६
						७	वनखुचौर	७-९
८	घर्तीछाप	१-९						
१३	रोशी गाउँपालिका	कटुञ्जेबेंशी, खार्पाचोक, मङ्गलटार, बाल्टिङ्ग, भिमखोरी, सिपाली चिलाउने, खहरेपाँगु, शिखरआम्बोटे, महादेवटार र शिसाखानी गा.वि.स.	साविक कटुञ्जेबेंशी गा.वि.स.को कार्यालय	२३७९०	१७६.००	१	खहरेपाँगु	१-९
						२	शिखरआम्बोटे	५-८
						३	शिखरआम्बोटे	१-४,९
						४	महादेवटार	१-९
						५	शिसाखानी	१-९
						६	सिपाली चिलाउने	१-९
						७	कटुञ्जेबेंशी	१-९
						८	खार्पाचोक	१-९
						९	मङ्गलटार	१-९
						१०	बाल्टिङ्ग	१-९
						११	भिमखोरी	१-६
						१२	भिमखोरी	७-९

जिल्लाको गाउँपालिका र नगरपालिकाको संक्षिप्त विवरण										
महानगरपालिका		उप-महानगरपालिका		नगरपालिका		गाउँपालिका		जम्मा	जम्मा	जनसंख्या
संख्या	वडा	संख्या	वडा	संख्या	वडा	संख्या	वडा	स्थानीय तह	वडा	(२०७८)
१	२९	-	-	२	२४	३	१८	६	७	५५१६६७

जिल्लाको गाउँपालिका र नगरपालिकाको विस्तृत विवरण										
क्र.स.	गाउँपालिका/ नगरपालिकाको नाम	समावेश भएका साविकका गाविस वा न.पा.हरू	केन्द्र	जनसंख्या (२०७८)	क्षेत्रफल (व.कि.मी.)	हालको वडा नं.	समावेश भएका साविकका गाविस वा नपा र वडाहरू			
१	ललितपुर महानगरपालिका	ललितपुर उपमहानगरपालिका र कार्यविनायक (१-१३) नगरपालिका	साविक ललितपुर उपमहानगरपालि का कार्यालय	२९४०९८	३६.१२	१	ललितपुर १			
						२	ललितपुर २			
						३	ललितपुर ३			
						४	ललितपुर ४			
						५	ललितपुर ५			
						६	ललितपुर ६			
						७	ललितपुर ७			
						८	ललितपुर ८			
						९	ललितपुर ९			
						१०	ललितपुर १०			
						११	ललितपुर २२			
						१२	ललितपुर ११,१२			
						१३	ललितपुर १३			
						१४	ललितपुर १४			
						१५	ललितपुर १५			
						१६	ललितपुर १६,१८			
						१७	ललितपुर १७			
						१८	कार्यविनायक ३-५			
						१९	ललितपुर १९			
						२०	ललितपुर २०,२१			
						२१	कार्यविनायक ६-९			
						२२	कार्यविनायक १०-१३			
२३	ललितपुर २३									
२४	ललितपुर २४,२५									
२५	कार्यविनायक १,२									
२६	ललितपुर २६									
२७	ललितपुर २७									
२८	ललितपुर २८,३०									
२९	ललितपुर २९									
२	गोदावरी नगरपालिका	गोदावरी, बज्रबाराही, कार्यविनायक (१४-१८) नगरपालिका र देवीचौर गा.वि.स.	साविक बज्रबाराही नगरपालिका कार्यालय	९७६३३	९६.११	१	गोदावरी १,२			
						२	गोदावरी ३,४			
						३	गोदावरी ५-७			
						४	गोदावरी ८,९			
						५	बज्रबाराही १४,१५			
						६	बज्रबाराही १६,१७			
						७	देवीचौर १-९			

जिल्लाको गाउँपालिका र नगरपालिकाको विस्तृत विवरण								
क्र.स.	गाउँपालिका/ नगरपालिकाको नाम	समावेश भएका साविकका गाविस वा न.पा.हरू	केन्द्र	जनसंख्या (२०७८)	क्षेत्रफल (व.कि.मी.)	हालको वडा नं.	समावेश भएका साविकका गाविस वा नपा र वडाहरू	
						८	कार्यविनायक	१७,१८
						९	कार्यविनायक	१४-१६
						१०	बज्रबाराही	११-१३
						११	बज्रबाराही	८-१०
						१२	बज्रबाराही	४-७
						१३	बज्रबाराही	१-३
						१४	गोदावरी	१०-१२
३	महालक्ष्मी नगरपालिका	महालक्ष्मी नगरपालिका	साविक महालक्ष्मी नगरपालिका कार्यालय	१२३११६	२६.५१	१	महालक्ष्मी	१६
						२	महालक्ष्मी	१८
						३	महालक्ष्मी	१७
						४	महालक्ष्मी	१५,१९
						५	महालक्ष्मी	९,१०
						६	महालक्ष्मी	१२-१४
						७	महालक्ष्मी	११
						८	महालक्ष्मी	५-८
						९	महालक्ष्मी	२-४
						१०	महालक्ष्मी	१
४	कोन्ज्योसोम गाउँपालिका	चौघरे, शंखु, दलचोकी, नल्लु र भारदेउ गा.वि.स.	साविक चौघरे गा.वि.स.को कार्यालय	८९८९	४४.१६	१	चौघरे	१-९
						२	शंखु	१-९
						३	दलचोकी	१-९
						४	नल्लु	१-९
						५	भारदेउ	१-९
५	बागमती गाउँपालिका	घुसेल, माल्टा, भट्टेडाँडा, प्युटार, ईकुडोल, आश्राड, र गिम्दी गा.वि.स.	साविक भट्टेडाँडा गा.वि.स.को कार्यालय	११३५३	१११.४९	१	घुसेल	१-९
						२	माल्टा	१-९
						३	भट्टेडाँडा	१-९
						४	प्युटार	१-९
						५	ईकुडोल	१-९
						६	आश्राड	१-९
६	महाङ्गल गाउँपालिका	बुखेल, मानिखेल, गोटिखेल, कालेश्वर, चन्दनपुर र ठुलादुर्लुङ गा.वि.स.	साविक गोटिखेल गा.वि.स.को कार्यालय	८१२२	८२.४४	१	बुखेल	१-९
						२	मानिखेल	१-९
						३	गोटिखेल	१-९
						४	कालेश्वर	१-९
						५	चन्दनपुर	१-९
						६	ठुलादुर्लुङ	१-९

जिल्लाको गाउँपालिका र नगरपालिकाको संक्षिप्त विवरण										
महानगरपालिका		उप-महानगरपालिका		नगरपालिका		गाउँपालिका		जम्मा स्थानीय तह	जम्मा वडा	जनसंख्या (२०७८)
संख्या	वडा	संख्या	वडा	संख्या	वडा	संख्या	वडा			
-	-	-	-	४	३८	-	-	४	३८	४३२९३२

जिल्लाको गाउँपालिका र नगरपालिकाको विस्तृत विवरण										
क्र.स.	गाउँपालिका/नगरपालिकाको नाम	समावेश भएका साविकका गाविस वा न.पा.हरू	केन्द्र	जनसंख्या (२०७८)	क्षेत्रफल (व.कि.मी.)	हालको वडा नं.	समावेश भएका साविकका गाविस वा नपा र वडाहरू			
१	चाँगुनारायण नगरपालिका	चाँगुनारायण र नगरकोट नगरपालिका	साविक नगरकोट नगरपालिका कार्यालय	८८०८३	६२.९८	१	चाँगुनारायण १४-१६			
						२	चाँगुनारायण १२,१३, १७			
						३	चाँगुनारायण ५-७			
						४	चाँगुनारायण ८-११			
						५	चाँगुनारायण १-४			
						६	नगरकोट ११-१३			
						७	नगरकोट ८-१०			
						८	नगरकोट ४-७			
						९	नगरकोट १-३			
२	भक्तपुर नगरपालिका	भक्तपुर नगरपालिका	साविक भक्तपुर नगरपालिका कार्यालय	७९९३६	६.८९	१	भक्तपुर १७			
						२	भक्तपुर १०,१५			
						३	भक्तपुर १३,१६			
						४	भक्तपुर १२,१४			
						५	भक्तपुर ८,११			
						६	भक्तपुर ५,९			
						७	भक्तपुर ६,७			
						८	भक्तपुर २			
						९	भक्तपुर १,३			
						१०	भक्तपुर ४			
३	मध्यपुर थिमी नगरपालिका	मध्यपुर थिमी नगरपालिका	साविक मध्यपुर थिमी नगरपालिका कार्यालय	११९७५६	११.४७	१	मध्यपुर थिमी १६			
						२	मध्यपुर थिमी १७			
						३	मध्यपुर थिमी १५			
						४	मध्यपुर थिमी १२-१४			
						५	मध्यपुर थिमी ९-११			
						६	मध्यपुर थिमी ७,८			
						७	मध्यपुर थिमी ४-६			
						८	मध्यपुर थिमी १,२			
						९	मध्यपुर थिमी ३			
४	सूर्यविनायक नगरपालिका	सूर्यविनायक र अनन्तलिङ्गेश्वर नगरपालिका	साविक सूर्यविनायक नगरपालिका कार्यालय	१४००८५	४२.४५	१	अनन्तलिङ्गेश्वर ६-९			
						२	अनन्तलिङ्गेश्वर १-३			
						३	अनन्तलिङ्गेश्वर ४,५			
						४	अनन्तलिङ्गेश्वर १०-१२			
						५	सूर्यविनायक १-४			
						६	सूर्यविनायक ५			
						७	अनन्तलिङ्गेश्वर १३-१५			

जिल्लाको गाउँपालिका र नगरपालिकाको विस्तृत विवरण								
क्र.स.	गाउँपालिका/ नगरपालिकाको नाम	समावेश भएका साविकका गाविस वा न.पा.हरू	केन्द्र	जनसंख्या (२०७८)	क्षेत्रफल (व.कि.मी.)	हालको वडा नं.	समावेश भएका साविकका गाविस वा नपा र वडाहरू	
						८	सूर्यविनायक	६-८
						९	सूर्यविनायक	९-११
						१०	सूर्यविनायक	१२-१४

जिल्लाको गाउँपालिका र नगरपालिकाको संक्षिप्त विवरण										
महानगरपालिका		उप-महानगरपालिका		नगरपालिका		गाउँपालिका		जम्मा स्थानीय तह	जम्मा वडा	जनसंख्या (२०७८)
संख्या	वडा	संख्या	वडा	संख्या	वडा	संख्या	वडा			
१	३२	-	-	१०	१०६	-	-	११	१३८	२०४१५८७

जिल्लाको गाउँपालिका र नगरपालिकाको विस्तृत विवरण										
क्र.स.	गाउँपालिका/नगरपालिकाको नाम	समावेश भएका साविकका गाविस वा न.पा.हर	केन्द्र	जनसंख्या (२०७८)	क्षेत्रफल (व.कि.मी.)	हालको वडा नं.	समावेश भएका साविकका गाविस वा नपा र वडाहरू			
१	काठमाडौं महानगरपालिका	काठमाडौं महानगरपालिका	साविक काठमाडौं महानगरपालिका को कार्यालय	८६२४००	४९.४५	१	काठमाडौं १			
						२	काठमाडौं २			
						३	काठमाडौं ३			
						४	काठमाडौं ४			
						५	काठमाडौं ५			
						६	काठमाडौं ६			
						७	काठमाडौं ७			
						८	काठमाडौं ८			
						९	काठमाडौं ९			
						१०	काठमाडौं १०			
						११	काठमाडौं ११			
						१२	काठमाडौं १२			
						१३	काठमाडौं १३			
						१४	काठमाडौं १४			
						१५	काठमाडौं १५			
						१६	काठमाडौं १६			
						१७	काठमाडौं १७			
						१८	काठमाडौं १८			
						१९	काठमाडौं १९			
						२०	काठमाडौं २०			
						२१	काठमाडौं २१			
२२	काठमाडौं २२,२४									
२३	काठमाडौं २३									
२४	काठमाडौं २५,२६									
२५	काठमाडौं २७,२८									
२६	काठमाडौं २९									
२७	काठमाडौं ३०									
२८	काठमाडौं ३१									
२९	काठमाडौं ३२									
३०	काठमाडौं ३३									
३१	काठमाडौं ३४									
३२	काठमाडौं ३५									
२	कागेश्वरी मनहरा नगरपालिका	कागेश्वरी मनहरा नगरपालिका	साविक कागेश्वरी मनहरा नगरपालिकाको कार्यालय	१३०४३३	२७.३८	१	कागेश्वरी मनोहरा १,२,१४			
						२	कागेश्वरी मनोहरा ३,१५			
						३	कागेश्वरी मनोहरा ४,१६			
						४	कागेश्वरी मनोहरा ५,६			

जिल्लाको गाउँपालिका र नगरपालिकाको विस्तृत विवरण

क्र.स.	गाउँपालिका/ नगरपालिकाको नाम	समावेश भएका साविकका गाविस वा न.पा.हरू	केन्द्र	जनसंख्या (२०७८)	क्षेत्रफल (व.कि.मी.)	हालको वडा नं.	समावेश भएका साविकका गाविस वा नपा र वडाहरू	
						५	कागेश्वरी मनोहरा	७
						६	कागेश्वरी मनोहरा	९,१०
						७	कागेश्वरी मनोहरा	८,१२
						८	कागेश्वरी मनोहरा	११
						९	कागेश्वरी मनोहरा	१३
३	कीर्तिपुर नगरपालिका	कीर्तिपुर नगरपालिका	साविक कीर्तिपुर नगरपालिकाको कार्यालय	८१५७८	१४.७६	१	कीर्तिपुर	१
						२	कीर्तिपुर	२
						३	कीर्तिपुर	५,६
						४	कीर्तिपुर	७,८,१९
						५	कीर्तिपुर	११,१२
						६	कीर्तिपुर	१,५,१३,१४
						७	कीर्तिपुर	१८
						८	कीर्तिपुर	९,१०
						९	कीर्तिपुर	१६,१७
						१०	कीर्तिपुर	३,४
४	गोकर्णेश्वर नगरपालिका	गोकर्णेश्वर नगरपालिका	साविक गोकर्णेश्वर नगरपालिकाको कार्यालय	१४९३६६	५८.४९	१	गोकर्णेश्वर	१-४
						२	गोकर्णेश्वर	५,६
						३	गोकर्णेश्वर	७,८
						४	गोकर्णेश्वर	९-११
						५	गोकर्णेश्वर	१२
						६	गोकर्णेश्वर	१३
						७	गोकर्णेश्वर	१४
						८	गोकर्णेश्वर	१५
५	चन्द्रागिरी नगरपालिका	चन्द्रागिरी नगरपालिका	साविक चन्द्रागिरी नगरपालिकाको कार्यालय	१३६८६०	४३.९२	१	चन्द्रागिरी	१,२
						२	चन्द्रागिरी	३,४
						३	चन्द्रागिरी	५
						४	चन्द्रागिरी	६,७
						५	चन्द्रागिरी	८
						६	चन्द्रागिरी	९
						७	चन्द्रागिरी	१०
						८	चन्द्रागिरी	११,१२
						९	चन्द्रागिरी	१३,१४
						१०	चन्द्रागिरी	१५,२४
						११	चन्द्रागिरी	१६
						१२	चन्द्रागिरी	१७,१८
						१३	चन्द्रागिरी	१९,२१
						१४	चन्द्रागिरी	२०,२५
१५	चन्द्रागिरी	२२,२३						
६	टोखा नगरपालिका	टोखा नगरपालिका	साविक टोखा नगरपालिकाको कार्यालय	१३३७५५	१७.११	१	टोखा	१,२
						२	टोखा	३,४
						३	टोखा	५,६,११
						४	टोखा	७
						५	टोखा	८

जिल्लाको गाउँपालिका र नगरपालिकाको विस्तृत विवरण

क्र.स.	गाउँपालिका/ नगरपालिकाको नाम	समावेश भएका साविकका गाविस वा न.पा.हरु	केन्द्र	जनसंख्या (२०७८)	क्षेत्रफल (व.कि.मी.)	हालको वडा नं.	समावेश भएका साविकका गाविस वा नपा र वडाहरु
						६	टोखा ९
						७	टोखा १०
						८	टोखा १२
						९	टोखा १३
						१०	टोखा १४
						११	टोखा १५
७	तारकेध्वर नगरपालिका	तारकेध्वर नगरपालिका	साविक तारकेध्वर नगरपालिकाको कार्यालय	१५१४७९	५४.९५	१	तारकेध्वर १-३
						२	तारकेध्वर ४-६
						३	तारकेध्वर ७,८
						४	तारकेध्वर ९
						५	तारकेध्वर १०-१२
						६	तारकेध्वर १३-१५
						७	तारकेध्वर १६,१७
						८	तारकेध्वर १८
						९	तारकेध्वर १९
						१०	तारकेध्वर २०
						११	तारकेध्वर २१
८	दक्षिणकाली नगरपालिका	दक्षिणकाली नगरपालिका	साविक दक्षिणकाली नगरपालिकाको कार्यालय	२६३७२	४२.६८	१	दक्षिणकाली १,२
						२	दक्षिणकाली ३
						३	दक्षिणकाली ४
						४	दक्षिणकाली ५
						५	दक्षिणकाली ६,७
						६	दक्षिणकाली ८,१०
						७	दक्षिणकाली ९
						८	दक्षिणकाली १,५,१३,१४
						९	दक्षिणकाली ११,१२
९	नागार्जुन नगरपालिका	नागार्जुन नगरपालिका	साविक नागार्जुन नगरपालिकाको कार्यालय	११५४३७	२९.८५	१	नागार्जुन १
						२	नागार्जुन २
						३	नागार्जुन ३
						४	नागार्जुन ४
						५	नागार्जुन ५,६
						६	नागार्जुन ७,८
						७	नागार्जुन ९,१४
						८	नागार्जुन १०,११
						९	नागार्जुन १२
						१०	नागार्जुन १३
१०	बुढानिलकण्ठ नगरपालिका	बुढानिलकण्ठ नगरपालिका	साविक बुढानिलकण्ठ नगरपालिकाको कार्यालय	१७७५५७	३४.८	१	बुढानिलकण्ठ १
						२	बुढानिलकण्ठ २,३
						३	बुढानिलकण्ठ ४
						४	बुढानिलकण्ठ ५
						५	बुढानिलकण्ठ ६
						६	बुढानिलकण्ठ ७
						७	बुढानिलकण्ठ ८
						८	बुढानिलकण्ठ ९,१०

जिल्लाको गाउँपालिका र नगरपालिकाको विस्तृत विवरण							
क्र.स.	गाउँपालिका/ नगरपालिकाको नाम	समावेश भएका साविकका गाविस वा न.पा.हरु	केन्द्र	जनसंख्या (२०७८)	क्षेत्रफल (व.कि.मी.)	हालको वडा नं.	समावेश भएका साविकका गाविस वा नपा र वडाहरु
						९	बुढानिलकण्ठ ११
						१०	बुढानिलकण्ठ १२
						११	बुढानिलकण्ठ १३,१८,१९
						१२	बुढानिलकण्ठ १४
						१३	बुढानिकण्ठ १५-१७
११	शङ्करापुर नगरपालिका	शङ्करापुर नगरपालिका	साविक शङ्करापुर नगरपालिकाको कार्यालय	२९,३१८	६०.२१	१	शङ्करापुर १,२
						२	शङ्करापुर ३
						३	शङ्करापुर ५
						४	शङ्करापुर ४
						५	शङ्करापुर ६,७
						६	शङ्करापुर ८,१०
						७	शङ्करापुर ९,११
						८	शङ्करापुर १२,१३
						९	शङ्करापुर १४,१५

जिल्लाको गाउँपालिका र नगरपालिकाको संक्षिप्त विवरण										
महानगरपालिका		उप-महानगरपालिका		नगरपालिका		गाउँपालिका		जम्मा स्थानीय तह	जम्मा वडा	जनसंख्या (२०७८)
संख्या	वडा	संख्या	वडा	संख्या	वडा	संख्या	वडा			
-	-	-	-	-	-	५	२७	५	२७	४६६८९

जिल्लाको गाउँपालिका र नगरपालिकाको विस्तृत विवरण										
क्र.स.	गाउँपालिका/ नगरपालिकाको नाम	समावेश भएका साविकका गाविस वा न.पा.हरू	केन्द्र	जनसंख्या (२०७८)	क्षेत्रफल (व.कि.मी.)	हालको वडा नं.	समावेश भएका साविकका गाविस वा नपा र वडाहरू			
							वडा नं.	जनसंख्या		
१	उत्तरगया गाउँपालिका	हाकु (८,९), लहरेपौवा (१-७ र ९), ठूलोगाउँ र डाँडागाउँ गा.वि.स.	साविक लहरेपौवा गा.वि.स.को कार्यालय	८५५५	१०४.५१	१	हाकु	८,९		
							२	डाँडागाउँ	७-९	
								ठूलोगाउँ	१-६	
								ठूलोगाउँ	८	
								लहरेपौवा	१-७,९	
५	लहरेपौवा	४-७								
२	कालिका गाउँपालिका	धैबुङ्ग, राम्चे, भोर्ले (१,६,८,९) र लहरेपौवा (८) गा.वि.स.	साविक धैबुङ्ग गा.वि.स.को कार्यालय	१०११५	१९२.५४	१	राम्चे	१-९		
							२	लहरेपौवा	८	
								धैबुङ्ग	५-७	
								धैबुङ्ग	१-४	
								भोर्ले	६,८,९	
५	धैबुङ्ग भोर्ले	८,९ १								
३	गोसाईकुण्ड गाउँपालिका	धुन्चे, स्याफ्रु, लाड्टाड, बृद्धिम, थुमन र टिमुरे गा.वि.स.	साविक स्याफ्रु गा.वि.स.को कार्यालय	७७८८	९७८.७७	१	थुमन	१-९		
							२	टिमुरे	१-९	
								बृद्धिम	१-९	
								लाड्टाड	१-९	
								स्याफ्रु	१-९	
								धुन्चे	१-९	
४	नौकुण्ड गाउँपालिका	यासा, समरथली र भोर्ले (२,३,४,५,७)	साविक समरथली गा.वि.स.को कार्यालय	१२३४४	१२६.९९	१	यासा	५-८		
							२	यासा	१-४	
								समरथली	६-९	
								समरथली	१-५	
								भोर्ले	४,५,७	
								भोर्ले	२,३	
६	यासा	९								
५	आमाछोदिडमो गाउँपालिका	हाकु (१-७), गल्लाङ्ग, चिलिमे र गोल्लुङ्ग गा.वि.स.	गोल्लुङ्ग वेशी	६६७३	६८२.२३	१	हाकु	३-७		
							२	हाकु	१,२	
								गल्लाङ्ग	७,८	
								गल्लाङ्ग	१-६,९	
								गोल्लुङ्ग	१-९	
५	चिलिमे	१-९								

जिल्लाको गाउँपालिका र नगरपालिकाको संक्षिप्त विवरण										
महानगरपालिका		उप-महानगरपालिका		नगरपालिका		गाउँपालिका		जम्मा स्थानीय तह	जम्मा वडा	जनसंख्या (२०७८)
संख्या	वडा	संख्या	वडा	संख्या	वडा	संख्या	वडा			
-	-	-	-	२	२६	१०	६२	१२	८८	२६३३९१

जिल्लाको गाउँपालिका र नगरपालिकाको संक्षिप्त विवरण											
क्र.स.	गाउँपालिका/नगरपालिकाको नाम	समावेश भएका साविकका गाविस वा न.पा.हरू	केन्द्र	जनसंख्या (२०७८)	क्षेत्रफल (व.कि.मी.)	हालको वडा नं.	समावेश भएका साविकका गाविस वा नपा र वडाहरू				
१	बेलकोटगढी नगरपालिका	दुईपिपल, रातामाटे, कुमरी, बेलकोट, जिलिङ्ग, मदानपुर (१-६,९) गा.वि.स.	साविक जिलिङ्ग गा.वि.स. को कार्यालय	३५२२४	१५५.६	१	बेलकोट	४, ९			
						२	कुमरी	६, ८, ९			
						३	कुमरी	१-४, ७			
						४	दुईपिपल	५, ९			
							कुमरी	५			
						५	दुईपिपल	३, ४, ६, ८			
						६	दुईपिपल	१, २, ७			
						७	रातामाटे	१-९			
						८	जिलिङ्ग	१-५			
						९	जिलिङ्ग	६-९			
						१०	बेलकोट	१-३			
						११	बेलकोट	५-८			
						१२	मदानपुर	३-५			
१३	मदानपुर	१, २, ६, ९									
२	विदुर नगरपालिका	विदुर न.पा., चारघरे, तुप्चे, गेर्खु, कल्याणपुर र खड्कभञ्ज्याङ्ग (४-९) गा.वि.स.	विदुर नगरपालिका कार्यालय	५९२२७	१३०.०१	१	विदुर	१,१०,११			
						२	विदुर	२,३			
						३	खड्कभञ्ज्याङ्ग	४-९			
						४	विदुर	४			
						५	विदुर	५,७			
						६	विदुर	६			
							चारघरे	१,२			
						७	तुप्चे	१-५, ७			
						८	विदुर	८			
							तुप्चे	६,८			
						९	विदुर	९			
							तुप्चे	९			
						१०	गेर्खु	३, ४, ७, ९			
११	गेर्खु	१, २, ५, ६, ८									
१२	चारघरे	३-९									
१३	कल्याणपुर	१-९									
३	ककनी गाउँपालिका	ककनी, ओखरपौवा, चाउथे, चतुराले, थानसिङ (८,९) मदानपुर (७,८) गा.वि.स.	साविक ककनी गा.वि.स.को कार्यालय	२४५०४	८७.९७	१	ओखरपौवा	१, ७-९			
						२	ओखरपौवा	२-६			
						३	चाउथे	१-९			
						४	ककनी	१-४			
						५	ककनी	५-९			
						६	मदानपुर	७, ८			

जिल्लाको गाउँपालिका र नगरपालिकाको संक्षिप्त विवरण

क्र.स.	गाउँपालिका/ नगरपालिकाको नाम	समावेश भएका साविकका गाविस वा न.पा.हरू	केन्द्र	जनसंख्या (२०७८)	क्षेत्रफल (व.कि.मी.)	हालको वडा नं.	समावेश भएका साविकका गाविस वा नपा र वडाहरू
						७	चतुराले १-९
						८	थानसिङ ८, ९
४	किस्पाङ गाउँपालिका	साल्मे, भाल्चे, काउले, फिकुरी र मनकामना गा.वि.स.	साविकको काउले गा.वि.स.को कार्यालय	१४२३५	८२.५७	१	भाल्चे १-९
						२	फिकुरी १-९
						३	काउले १-९
						४	साल्मे १-९
						५	मनकामना १-९
५	तादी गाउँपालिका	खरानीटार, रालुकादेवी, उर्लेनी, सुन्दरादेवी र नर्जामण्डप गा.वि.स.	साविकको खरानीटार गा.वि.स.को कार्यालय	१५९३३	६९.८	१	उर्लेनी १-९
						२	रालुकादेवी १-६
						३	खरानीटार १-९
						४	रालुकादेवी ७-९
						५	सुन्दरादेवी १-९
						६	नर्जामण्डप १-४
						६	नर्जामण्डप ५-९
६	तारकेश्वर गाउँपालिका	गोर्स्याङ्ग, बुधसिङ्ग, तारुका, दाङसिङ्ग र खड्कभञ्ज्याङ्ग (१,२,३) गा.वि.स.	साविकको दाङसिङ्ग गा.वि.स.को कार्यालय	१४९८४	७२.६२	१	दाङसिङ्ग १-९
							बुधसिङ्ग ९
							गोर्स्याङ्ग १
						२	तारुका १-४
						३	तारुका ५-९
						४	बुधसिङ्ग १-८
						५	गोर्स्याङ्ग २-८
						६	खड्कभञ्ज्याङ्ग १-३
							गोर्स्याङ्ग ९
७	दुप्चेश्वर गाउँपालिका	घ्याङ्फेदी, राउतबेंशी, समुन्द्रटार, बेतिनी, गाउँखर्क, शिखरबेंशी र बालकुमारी गा.वि.स.	साविकको समुन्द्रटार गाविसको कार्यालय	२१००५	१३१.६२	१	घ्याङ्फेदी १-९
						२	गाउँखर्क १-९
						३	राउतबेंशी १-७
						४	बेतिनी १-९
						५	बालकुमारी १-९
						६	समुन्द्रटार १-९
							राउतबेंशी ८, ९
						७	शिखरबेंशी १-९
८	पञ्चकन्या गाउँपालिका	कविलास, पञ्चकन्या, चौघडा (३,४,९), थप्रेक, भद्रुटार गा.वि.स.	लाकुरीभञ्ज्याङ	१३८१८	५३.४७	१	चौघडा ३,४,९
						२	कविलास १-९
						३	पञ्चकन्या १-९
						४	थप्रेक १-९
						५	भद्रुटार १-९
९	लिखु गाउँपालिका	सूर्यमति, थानसिङ(१-७), खानिगाँउ, चौघडा (१,२,५,६,७,८) र थानपती (५) गा.वि.स.	साविक सूर्यमति गा.वि.स.को कार्यालय	१७७२८	४७.८८	१	खानीगाँउ १-४, ८
						२	खानीगाँउ ५-७, ९
						३	सूर्यमती १-९
						४	चौघडा १, २, ५-८
						५	थानसिङ ५-७
						६	थानसिङ १-४

जिल्लाको गाउँपालिका र नगरपालिकाको संक्षिप्त विवरण

क्र.स.	गाउँपालिका/ नगरपालिकाको नाम	समावेश भएका साविकका गाविस वा न.पा.हरू	केन्द्र	जनसंख्या (२०७८)	क्षेत्रफल (व.कि.मी.)	हालको वडा नं.	समावेश भएका साविकका गाविस वा नपा र वडाहरू
							थानपती ५
१०	म्यागड गाउँपालिका	बर्सुन्चेत, किम्टाड, देउराली, बुडताङ र सामरी गा.वि.स	वडा नं. ३ र ६ को बीचमा पर्ने मानेब्ले	१२६६८	९७.८३	१	बर्सुन्चेत १-९
						२	बुडताङ १-९
						३	देउराली १-९
						४	किम्टाङ १-९
						५	सामरी १,४,७-९
						६	सामरी २,३,५,६
११	शिवपुरी गाउँपालिका	छाप, लिखु, महाकाली, तलाखु, सिक्रे, समुन्द्रादेवी, सुनखानी र थानपति (१-४,६-९) गा.वि.स.	साविक महाकालि गा.वि.स.को कार्यालय	१७२०३	१०१.५	१	तलाखु १-९
						२	छाप १-९
						३	लिखु १-९
						४	सिक्रे १-९
						५	महाकाली १-९
						६	समुन्द्रादेवी १-९
						७	सुनखानी १-९
८	थानपति १-४, ६-९						
१२	सुर्यगढी गाउँपालिका	लच्याङ, बागेश्वरी, हल्देकालिका, र गणेशस्थान गा.वि.स.	साविक बागेश्वरी गा.वि.स.को कार्यालय	१४९१९	४९.०९	१	लच्याङ १-८
						२	बागेश्वरी १,२,५,६,८
							लच्याङ ९
						३	बागेश्वरी ३, ४, ७, ९
						४	हल्देकालिका १-९
५	गणेशस्थान १-९						

जिल्लाको गाउँपालिका र नगरपालिकाको संक्षिप्त विवरण

महानगरपालिका		उप-महानगरपालिका		नगरपालिका		गाउँपालिका		जम्मा स्थानीय तह	जम्मा वडा	जनसंख्या (२०७८)
संख्या	वडा	संख्या	वडा	संख्या	वडा	संख्या	वडा			
-	-	-	-	२	२३	११	८१	१३	१०४	३२५७१०

जिल्लाको गाउँपालिका र नगरपालिकाको विस्तृत विवरण

क्र.स.	गाउँपालिका/ नगरपालिकाको नाम	समावेश भएका साविकका गाविस वा न.पा.हरू	केन्द्र	जनसंख्या (२०७८)	क्षेत्रफल (व.कि.मी.)	हालको वडा नं.	समावेश भएका साविकका गाविस वा नपा र वडाहरू
१	धुनीवेशी नगरपालिका	नौविसे, छत्रेदेउराली र जीवनपुर गा.वि.स.	साविक नौविसे गा.वि.स.को कार्यालय	२९१४९	९६.३०	१	छत्रेदेउराली ६-९
						२	छत्रेदेउराली १-५
						३	जीवनपुर ५-७
						४	जीवनपुर १-४
						५	जीवनपुर ८, ९
						६	नौविसे १, ९
						७	नौविसे ७, ८
						८	नौविसे २, ६
२	नीलकण्ठ नगरपालिका	निलकण्ठ नगरपालिका, धुवाँकोट, खाल्टे र ज्यामरुङ्ग गा.वि.स.	साविक निलकण्ठ नगरपालिका कार्यालय	५८८२८	१९७.७०	१	खाल्टे १, ७-९
						२	निलकण्ठ १, २
						३	निलकण्ठ ३
						४	निलकण्ठ ४
						५	खाल्टे २-६
						६	निलकण्ठ ५, ६
						७	निलकण्ठ ७
						८	निलकण्ठ ८
						९	निलकण्ठ ९, १०
						१०	ज्यामरुङ्ग ४-७
						११	ज्यामरुङ्ग १-३, ८, ९
						१२	निलकण्ठ १२
३	खनियाबास गाउँपालिका	झार्लाङ्ग, दाखा र सत्यदेवी गा.वि.स.	साविक दाखा गा.वि.स.को कार्यालय	१०२८७	१२०.८०	१	झार्लाङ्ग १, २
						२	झार्लाङ्ग ३-९
						३	दाखा २-६
						४	दाखा १, ७-९
४	गजुरी गाउँपालिका	गजुरी, पिडा र किरानचोक गा.वि.स.	साविक गजुरी गा.वि.स.को कार्यालय	२८६३४	१३८.६६	१	गजुरी १, ३
						२	गजुरी २, ४, ८
						३	गजुरी ५-७, ९
						४	पिडा ७-९
						५	पिडा २, ४, ५
						६	पिडा १, ३, ६
						७	किरानचोक ६-९
						८	किरानचोक १-५

जिल्लाको गाउँपालिका र नगरपालिकाको विस्तृत विवरण

क्र.स.	गाउँपालिका/ नगरपालिकाको नाम	समावेश भएका साविकका गाविस वा न.पा.हरू	केन्द्र	जनसंख्या (२०७८)	क्षेत्रफल (व.कि.मी.)	हालको वडा नं.	समावेश भएका साविकका गाविस वा नपा र वडाहरू
५	गल्छी गाउँपालिका	बैरनी, कल्लेरी र गोगनपानी (१-४,९)	साविक बैरनी गा.वि.स.को कार्यालय	२३७३३	१२९.०८	१	कल्लेरी १-३
						२	कल्लेरी ४-६
						३	कल्लेरी ७-९
						४	बैरनी १,७,३
						५	बैरनी २,४-६
						६	बैरनी ९
						७	बैरनी ८
६	गङ्गाजमुना गाउँपालिका	री, गुम्दी, फूलखर्क, बसेरी र बुढाथुम गा.वि.स.	साविक फूलखर्क गा.वि.स.को कार्यालय	१९२६५	१५२.७२	१	री ४,५,७,९
						२	री १-३,६,८
						३	गुम्दी १-५
						४	गुम्दी ६-९
						५	फूलखर्क १-९
						६	बसेरी १-९
७	ज्वालामूखी गाउँपालिका	खरी, ढोला, मैदी र चैनपुर गा.वि.स.	साविक चैनपुर गा.वि.स.को कार्यालय	२१३३८	११४.०४	१	मैदी ८,९
						२	मैदी ४-७
						३	मैदी १-३
						४	ढोला १-९
						५	खरी १-९
						६	चैनपुर ५-९
८	थाक्रे गाउँपालिका	भूमेस्थान, तसर्पु, थाक्रे, केवलपुर र गोगनपानी (५-८) गा.वि.स.	वडा नं. ६ महादेववेशी	३२३७४	९६.४१	१	भूमेस्थान ८,९
						२	भूमेस्थान ४,६,७
						३	भूमेस्थान १-३,५
						४	तसर्पु १-४,८
						५	तसर्पु ५-७,९
						६	थाक्रे ३
						७	थाक्रे ४-८
						८	थाक्रे १,२,९
						९	केवलपुर १,२,८,९
						१०	केवलपुर ३-७
						११	गोगनपानी ५-८
९	नेत्रावती डबजोड गाउँपालिका	मार्पाक, सेम्जोङ्ग र कटुञ्जे गा.वि.स.	साविक सेमजोड गा.वि.स.वडा नं. ५ सेमजोड	११३१०	१८१.७८	१	मार्पाक २-८
						२	मार्पाक १,९
							सेम्जोङ्ग ७-९
						३	सेम्जोङ्ग १-६
						४	कटुञ्जे १-४
५	कटुञ्जे ५-९						

जिल्लाको गाउँपालिका र नगरपालिकाको विस्तृत विवरण

क्र.स.	गाउँपालिका/ नगरपालिकाको नाम	समावेश भएका साविकका गाविस वा न.पा.हरू	केन्द्र	जनसंख्या (२०७८)	क्षेत्रफल (व.कि.मी.)	हालको वडा नं.	समावेश भएका साविकका गाविस वा नपा र वडाहरू
१०	बेनीघाट रोराङ्ग गाउँपालिका	जोगिमारा, बेनीघाट, धुषा र महादेवस्थान गा.वि.स.	साविक बेनीघाट गा.वि.स.को कार्यालय	३३८५४	२०६.५२	१	महादेवस्थान ६-९
						२	महादेवस्थान १-५
						३	बेनीघाट १,२,९
						४	बेनीघाट ३-५
						५	बेनीघाट ६-८
						६	धुषा ७-९
						७	धुषा १,२
						८	धुषा ३-६
						९	जोगिमारा ६-९
						१०	जोगिमारा १-५
११	रुवी भ्याली गाउँपालिका	लापा, सेर्तुङ्ग र तिप्लिङ्ग गा.वि.स.	साविक सेर्तुङ्ग गा.वि.स.को कार्यालय	१०७८१	४०१.८५	१	तिप्लिङ्ग ६-९
						२	तिप्लिङ्ग १-५
						३	सेर्तुङ्ग ५-८
						४	सेर्तुङ्ग १-४,९
						५	लापा १-६
						६	लापा ७-९
१२	सिद्धलेक गाउँपालिका	कुम्पुर, नलाङ्ग र सलाङ्ग गा.वि.स.	साविक सलाङ्ग गा.वि.स.को कार्यालय	२२२१४	१०६.०९	१	नलाङ्ग ६-९
						२	नलाङ्ग १-५
						३	सलाङ्ग १-५
						४	सलाङ्ग ६-९
						५	कुम्पुर २,८,९
						६	कुम्पुर १,३,४
१३	त्रिपुरासुन्दरी गाउँपालिका	सल्यानटार, मूलपानी, सल्यानकोट, आगिञ्चोक र त्रिपुरेश्वर गा.वि.स.	साविक सल्यानटार गा.वि.स.को कार्यालय	२१९३७	२७१.२३	१	सल्यानटार १-५
						२	सल्यानटार ६-९
						३	मूलपानी १-९
						४	सल्यानकोट ५-९
						५	सल्यानकोट १-४
							आगिञ्चोक ८,९
						६	आगिञ्चोक १-७
७	त्रिपुरेश्वर १-९						

जिल्लाको गाउँपालिका र नगरपालिकाको संक्षिप्त विवरण

महानगरपालिका		उप-महानगरपालिका		नगरपालिका		गाउँपालिका		जम्मा स्थानीय तह	जम्मा वडा	जनसंख्या (२०७८)
संख्या	वडा	संख्या	वडा	संख्या	वडा	संख्या	वडा			
-	-	१	१९	१	१२	८	७१	१०	१०२	४६६०७३

जिल्लाको गाउँपालिका र नगरपालिकाको विस्तृत विवरण

क्र.स.	गाउँपालिका/ नगरपालिकाको नाम	समावेश भएका साविकका गाविस वा न.पा.हरू	केन्द्र	जनसंख्या (२०७८)	क्षेत्रफल (व.कि.मी.)	हालको वडा नं.	समावेश भएका साविकका गाविस वा नपा र वडाहरू
१	हेटौंडा उपमहानगरपालिका	हेटौंडा उपमहानगरपालिका	साविक हेटौंडा उपमहानगरपा लिका कार्यालय	१९३५७६	२६१.५९	१	हेटौंडा १,२६
						२	हेटौंडा २,३
						३	हेटौंडा २८
						४	हेटौंडा ४
						५	हेटौंडा ५
						६	हेटौंडा ६
						७	हेटौंडा ७
						८	हेटौंडा ८
						९	हेटौंडा ९
						१०	हेटौंडा १०
						११	हेटौंडा ११
						१२	हेटौंडा १२,१३
						१३	हेटौंडा १४,१५
						१४	हेटौंडा १६
						१५	हेटौंडा १७,१८
						२	थाहा नगरपालिका
२	थाहा २-५						
३	थाहा ६,७						
४	थाहा ८,९						
५	थाहा १०,११						
६	थाहा १३-१५						
७	आम्रा २-६						
८	आम्रा १,७-९						
९	चित्लाङ १-५,८						
१०	चित्लाङ ६,७,९						
११	टिस्टुङ १-३,५						
१२	टिस्टुङ ४,६-९						
३	इन्द्रसरोवर गाउँपालिका	माखु, कुलेखानी, सिस्नेरी र फाखेल गा.वि.स.	साविक कुलेखानी गा.वि.स.को कार्यालय	१३५३४	९७.३४	१	माखु १-९
						२	कुलेखानी १-९
						३	सिस्नेरी १-९
						४	फाखेल १-४
						५	फाखेल ५-९

जिल्लाको गाउँपालिका र नगरपालिकाको विस्तृत विवरण

क्र.स.	गाउँपालिका/ नगरपालिकाको नाम	समावेश भएका साविकका गाविस वा न.पा.हरू	केन्द्र	जनसंख्या (२०७८)	क्षेत्रफल (व.कि.मी.)	हालको वडा नं.	समावेश भएका साविकका गाविस वा नपा र वडाहरू
४	कैलाश गाउँपालिका	डाँडाखर्क, कालिकाटार, गोगने, भार्ता र नामटार (२,५-९) गा.वि.स.	साविक कालिकाटार गा.वि.स.को कार्यालय	२१८५६	२०४.४८	१	डाँडाखर्क १-४,६
						२	डाँडाखर्क ५,७-९
						३	कालिकाटार १,३,६
						४	कालिकाटार २,४,५,७-९
						५	गोगने १-६
						६	गोगने ७-९
						७	भार्ता १,४-६,८
						८	भार्ता २,३,७,९
						९	नामटार २,५,७
						१०	नामटार ६,८,९
५	वकैया गाउँपालिका	धियाल, छतिवन, शिखरपुर, मन्थली, र ठिगन गा.वि.स.	हात्तिसुँढे	४०९०७	३९३.७५	१	धियाल १,५,६
						२	धियाल २-४,७-९
						३	छतिवन १,२
						४	छतिवन ३,५,६
						५	छतिवन ७,८
						६	छतिवन ९
						७	छतिवन ४
						८	शिखरपुर १-४,९
						९	शिखरपुर ५-८
						१०	मन्थली १-९
						११	ठिगन १,२,५
						१२	ठिगन ३,४,६-९
६	बागमती गाउँपालिका	राईगाउँ, फापरवारी र वेतिनी गा.वि.स.	वडा नं. ४ झुरझुरे	३०४२५	३११.७९	१	राईगाउँ १-३
						२	राईगाउँ ४-७
						३	राईगाउँ ८,९
						४	फापरवारी १
						५	फापरवारी २
						६	फापरवारी ३,७,८
						७	फापरवारी ४,५
						८	फापरवारी ६,९
						९	वेतिनी १-९
७	भीमफेदी गाउँपालिका	भैसे, निबुवाटार, भिमफेदी, कोगटे, ईपापञ्चकन्या र नामटार (१,३,४) गा.वि.स.	साविक भिमफेदी गा.वि.स.को कार्यालय	२१५१६	२४५.२७	१	भैसे ६-८
						२	भैसे १-५,९
						३	निबुवाटार २-५
						४	निबुवाटार १,६-९
						५	भिमफेदी ५-७,९
						६	भिमफेदी १-४,८
						७	कोगटे १-९
						८	ईपापञ्चकन्या १-९
९	नामटार १,३,४						

जिल्लाको गाउँपालिका र नगरपालिकाको विस्तृत विवरण

क्र.स.	गाउँपालिका/ नगरपालिकाको नाम	समावेश भएका साविकका गाविस वा न.पा.हरू	केन्द्र	जनसंख्या (२०७८)	क्षेत्रफल (व.कि.मी.)	हालको वडा नं.	समावेश भएका साविकका गाविस वा नपा र वडाहरू
८	मकवानपुरगढी गाउँपालिका	मकवानपुरगढी, आमभञ्ज्याङ, सुकौरा बुढीचौर गा.वि.स.	साविक मकवानपुरग ढी गा.वि.स.को कार्यालय	२४४६२	१४८.७२	१	मकवानपुरगढी १,२
						२	मकवानपुरगढी ३,४
						३	मकवानपुरगढी ५-७
						४	मकवानपुरगढी ८,९
						५	आमभञ्ज्याङ १-४
						६	आमभञ्ज्याङ ५-९
						७	सुकौरा १-९
						८	बुढीचौर १-९
९	मनहरी गाउँपालिका	मनहरी र हाँडिखोला गा.वि.स.	मनहरि-९, रजैया	४७३५३	१९९.५२	१	हाँडिखोला १,२
						२	हाँडिखोला ४
						३	हाँडिखोला ३,५,६
						४	हाँडिखोला ७
						५	हाँडिखोला ८,९
						६	मनहरी १,२,५
						७	मनहरी ३,६
						८	मनहरी ४,९
९	मनहरी ७,८						
१०	राक्सिराङ्ग गाउँपालिका	राक्सिराङ्ग, काँकडा, सरिखेत र खैराङ गा.वि.स.	चैनपुर	२५९९६	२२६.७	१	सरिखेत ८,९
						२	सरिखेत ६,७
						३	सरिखेत १-५
						४	राक्सिराङ्ग १-७
						५	राक्सिराङ्ग ८,९
						६	काँकडा १,५
						७	काँकडा ६-९
						८	काँकडा २-४
९	खैराङ १-९						

जिल्लाको गाउँपालिका र नगरपालिकाको संक्षिप्त विवरण

महानगरपालिका		उप-महानगरपालिका		नगरपालिका		गाउँपालिका		जम्मा स्थानीय तह	जम्मा वडा	जनसंख्या (२०७८)
संख्या	वडा	संख्या	वडा	संख्या	वडा	संख्या	वडा			
१	२९	-	-	५	६२	१	७	७	९८	७१९,८५९

जिल्लाको गाउँपालिका र नगरपालिकाको विस्तृत विवरण

क्र.स.	गाउँपालिका/ नगरपालिकाको नाम	समावेश भएका साविकका गाविस वा न.पा.हरू	केन्द्र	जनसंख्या (२०७८)	क्षेत्रफल (व.कि.मी.)	हालको वडा नं.	समावेश भएका साविकका गाविस वा नपा र वडाहरू
१	भरतपुर महानगरपालिका	भरतपुर उपमहानगरपालिका, नारायणी, चित्रवन नगरपालिका, कविलास गा.वि.स.	साविक भरतपुर उपमहानगरपालि का कार्यालय	३६९,२६८	४३२.९५	१	भरतपुर १,३
						२	भरतपुर २
						३	भरतपुर ४
						४	भरतपुर ५,६
						५	भरतपुर १३,१४
						६	भरतपुर २१,२२
						७	भरतपुर ७
						८	भरतपुर ८
						९	भरतपुर ९
						१०	भरतपुर १०
						११	भरतपुर ११
						१२	भरतपुर १२
						१३	भरतपुर २०,२८
						१४	भरतपुर २४,२५,२९
						१५	भरतपुर १५,१९,२३
						१६	भरतपुर १६-१८
						१७	चित्रवन १,२,११
						१८	चित्रवन ७,९,१०
						१९	चित्रवन ३,४,६
						२०	चित्रवन ५,८
२१	नारायणी ७-९						
२२	भरतपुर २६,२७						
२३	नारायणी १०,११						
२४	नारायणी १२						
२५	नारायणी ४-६						
२६	चित्रवन १२-१४						
२७	नारायणी २,३						
२८	नारायणी १						
२९	कविलास १-९						
२	कालिका नगरपालिका	कालिका नगरपालिका र सिद्धी गा.वि.स.	साविक कालिका नगरपालिका कार्यालय	५२१६४	१४९.०८	१	कालिका ८
						२	कालिका ९
						३	कालिका ११
						४	कालिका १०
						५	कालिका १२
						६	कालिका ६,७
						७	कालिका ५

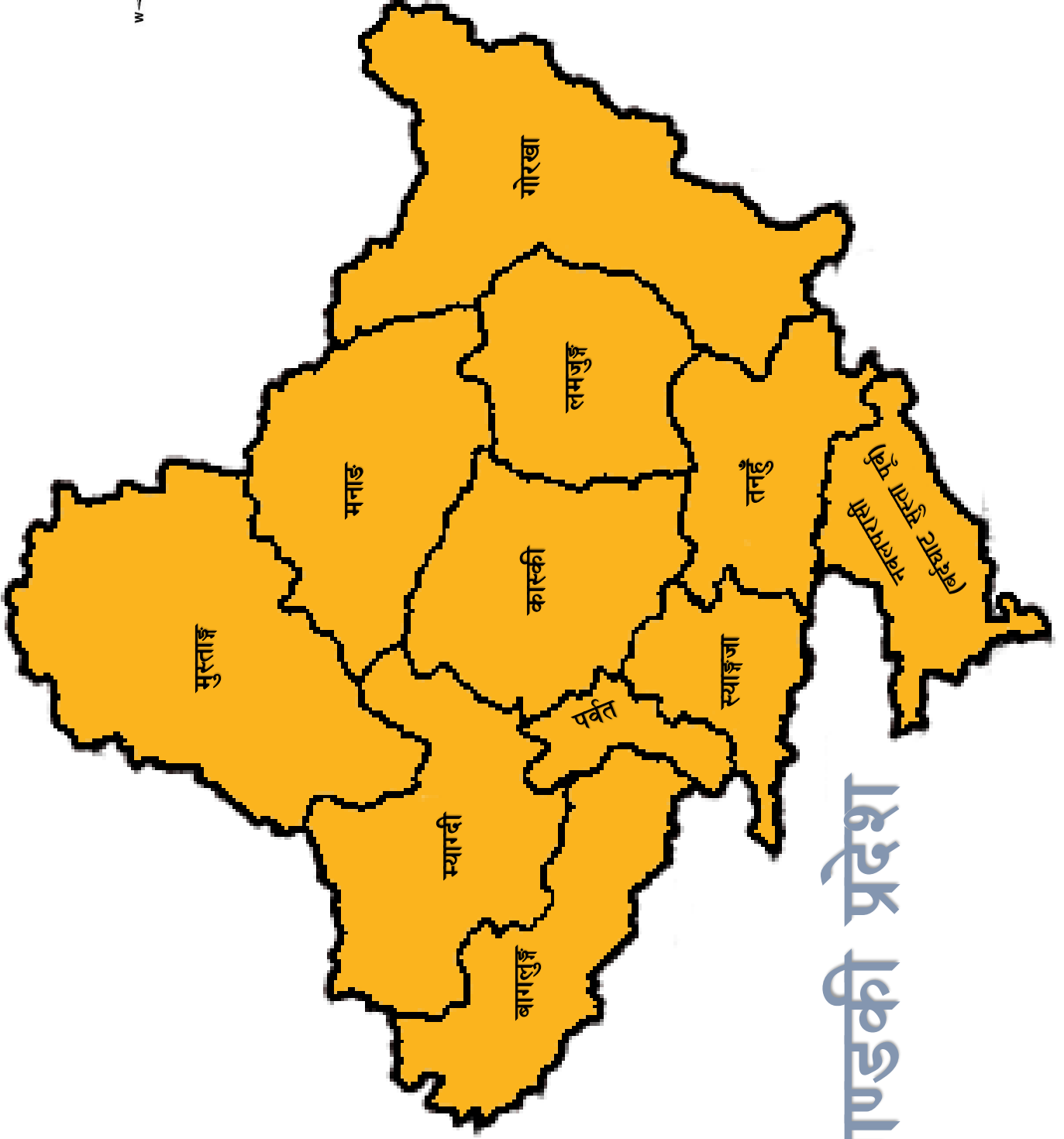
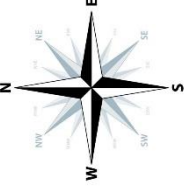
जिल्लाको गाउँपालिका र नगरपालिकाको विस्तृत विवरण

क्र.स.	गाउँपालिका/ नगरपालिकाको नाम	समावेश भएका साविकका गाविस वा न.पा.हरू	केन्द्र	जनसंख्या (२०७८)	क्षेत्रफल (व.कि.मी.)	हालको वडा नं.	समावेश भएका साविकका गाविस वा नपा र वडाहरू
						८	कालिका ३,४
						९	कालिका १,२
						१०	सिद्धी २,७-९
						११	सिद्धी १,३-६
३	खैरहनी नगरपालिका	खैरहनी नगरपालिका	साविक खैरहनी नगरपालिका कार्यालय	६७३८५	८५.५५	१	खैरहनी १
						२	खैरहनी २
						३	खैरहनी ३
						४	खैरहनी ४
						५	खैरहनी ५
						६	खैरहनी ६
						७	खैरहनी ७
						८	खैरहनी ८
						९	खैरहनी ९
						१०	खैरहनी १४,१५
						११	खैरहनी १६
						१२	खैरहनी १०,११
						१३	खैरहनी १२,१३
४	माडी नगरपालिका	माडी नगरपालिका	साविक माडी नगरपालिका कार्यालय	३८२९५	२१८.२४	१	माडी १,३
						२	माडी २
						३	माडी ५
						४	माडी ४
						५	माडी ६
						६	माडी ८,९
						७	माडी ७,१०
						८	माडी ११
						९	माडी १२
५	रत्ननगर नगरपालिका	रत्ननगर नगरपालिका	साविक रत्ननगर नगरपालिका कार्यालय	८९९०५	६८.६८	१	रत्ननगर १
						२	रत्ननगर २
						३	रत्ननगर ३
						४	रत्ननगर ४
						५	रत्ननगर १९
						६	रत्ननगर १८
						७	रत्ननगर १७
						८	रत्ननगर ५
						९	रत्ननगर ६,७
						१०	रत्ननगर ८
						११	रत्ननगर १०
						१२	रत्ननगर ९,११
						१३	रत्ननगर १२,१३
						१४	रत्ननगर १४
						१५	रत्ननगर १५
						१६	रत्ननगर १६

जिल्लाको गाउँपालिका र नगरपालिकाको विस्तृत विवरण

क्र.स.	गाउँपालिका/ नगरपालिकाको नाम	समावेश भएका साविकका गाविस वा न.पा.हरू	केन्द्र	जनसंख्या (२०७८)	क्षेत्रफल (व.कि.मी.)	हालको वडा नं.	समावेश भएका साविकका गाविस वा नपा र वडाहरू
६	राप्ती नगरपालिका	राप्ती नगरपालिका, कोराक र लोथर गा.वि.स.	साविक राप्ती नगरपालिका कार्यालय	६६६१७	२१२.३१	१	राप्ती १,२
						२	राप्ती ३
						३	राप्ती ४
						४	राप्ती ८
						५	राप्ती ५
						६	राप्ती ६,७
						७	राप्ती ९
						८	राप्ती १०,११
						९	राप्ती १२
						१०	कोराक ५,८,९
						११	कोराक १,३,७
						१२	कोराक २,४,६ लोथर १-३
						१३	लोथर ४-९
७	इच्छाकामना गाउँपालिका	दारेचोक, चण्डीभञ्ज्याङ्ग, काउले र दाहाखानी गा.वि.स.	साविक दारेचोक गा.वि.स. कार्यालय रहेको स्थान कुरिनटार	२७६४३	१६६.७३	१	काउले १-४
						२	चण्डीभञ्ज्याङ्ग १-४
							काउले ५-९
						३	दारेचोक १,२,५-९
						४	दारेचोक ३
						५	चण्डीभञ्ज्याङ्ग ५
							दारेचोक ४
						६	चण्डीभञ्ज्याङ्ग ६-९
दाहाखानी ५,६							
७	दाहाखानी १-४,७-९						

गण्डकी प्रदेश



गण्डकी प्रदेश

गण्डकी प्रदेशको संक्षिप्त विवरण											
जिल्ला	महानगरपालिका		उप-महानगरपालिका		नगरपालिका		गाउँपालिका		जम्मा स्थानीय तह र वडा		प्रदेशको जनसंख्या (२०७८)
११	म.न.पा	वडा	उ.म.न.पा	वडा	न.पा.	वडा	गा.पा.	वडा	स्थानीय तह	वडा	
	१	३३	-	-	२६	३१८	५८	४०८	८५	७५९	२४६६४२७

क्र.सं.	जिल्ला	न.पा./गा.पा.	वडा संख्या			जनसंख्या (२०७८)	क्षेत्रफल (व.कि.मी.)
			जम्मा	नपाको जम्मा वडा	गापाको जम्मा वडा		
१.	गोरखा	गोरखा नगरपालिका	१४	२४	७०	५२४६८	१३१.८६
२.		पालुङटार नगरपालिका	१०			३७४०९	१५८.६२
३.		बारपाक सुलिकोट गाउँपालिका	८			२२६३६	२००.६३
४.		सिरानचोक गाउँपालिका	८			१९७९९	१२९.६४
५.		अजिरकोट गाउँपालिका	५			१२८३२	१९८.०५
६.		आरुघाट गाउँपालिका	१०			२१५७२	१६०.७९
७.		गण्डकी गाउँपालिका	८			२१३९४	१२३.८६
८.		चुमनुत्री गाउँपालिका	७			५९३२	१६४८.६५
९.		धार्चे गाउँपालिका	७			१४२६३	६५१.५२
१०.		भिमसेनथापा गाउँपालिका	८			१६९८६	१०९.२५
११.	शहीद लखन गाउँपालिका	९	२३०७६	१४८.९७			
१२.	लमजुङ	बेसीशहर नगरपालिका	११	४२	३३	३८२३२	१२७.६४
१३.		मध्यनेपाल नगरपालिका	१०			२१९७१	११३.८६
१४.		राईनास नगरपालिका	१०			१७४०२	७९.९७
१५.		सुन्दरबजार नगरपालिका	११			२७०४३	७२.०५
१६.		क्व्होलासोथार गाउँपालिका	९			७९६०	१७५.३७
१७.		दूधपोखरी गाउँपालिका	६			८५९२	१५३.३३
१८.		दोर्दी गाउँपालिका	९			१६०५०	३५०.९३
१९.		मसुर्याङदी गाउँपालिका	९			१७०८०	५९७.२५
२०.	तनहुँ	भानु नगरपालिका	१३	४८	३७	४२७९४	१८४.००
२१.		भिमाद नगरपालिका	९			२९२४८	१२९.००
२२.		व्यास नगरपालिका	१४			७८९३९	२४८.००
२३.		शुक्लागण्डकी नगरपालिका	१२			५५६२०	१६५.००
२४.		आँबुखैरेनी गाउँपालिका	६			२२२५२	१२८.००
२५.		ऋषिङ्ग गाउँपालिका	८			१७९१८	२१५.००
२६.		घिरिङ गाउँपालिका	५			१४३३४	१२६.००
२७.		देवघाट गाउँपालिका	५			१४५८४	१५९.००
२८.		म्याग्दे गाउँपालिका	७			२३५७८	११५.००
२९.		बन्दिपुर गाउँपालिका	६			१८५३२	१०२.००
३०.	स्याङ्जा	गल्याङ नगरपालिका	११	५८	३९	३१०३४	१२२.७१
३१.		चापाकोट नगरपालिका	१०			२२९६९	१२०.५९
३२.		पुतलीबजार नगरपालिका	१४			४१७४३	१४७.२१
३३.		भीरकोट नगरपालिका	९			२२६४५	७८.२३
३४.		वालिङ नगरपालिका	१४			५०४८८	१२८.४०
३५.		अर्जुनचौपारी गाउँपालिका	६			१४०४५	५७.२२

क्र.सं.	जिल्ला	न.पा./गा.पा.	वडा संख्या			जनसंख्या (२०७८)	क्षेत्रफल (व.कि.मी.)
			जम्मा	नपाको जम्मा वडा	गापाको जम्मा वडा		
३६.	स्याङ्जा	आँधिखोला गाउँपालिका	६			१३०९४	६९.६९
३७.		कालीगण्डकी गाउँपालिका	७			१७९५५	७३.५९
३८.		फेदीखोला गाउँपालिका	५			१०८९९	५६.७३
३९.		बिरुवा गाउँपालिका	८			१४००९	९५.७९
४०.		हरिनास गाउँपालिका	७			१३१९९	८७.४८
	कास्की	पोखरा महानगरपालिका	३३			५१३५०४	४६४.२४
४१.		अन्नपूर्ण गाउँपालिका	११			२२०९९	४१७.७३
४२.		माछापुच्छ्रे गाउँपालिका	९	३३	३९	२२८९८	५४४.५८
४३.		मादी गाउँपालिका	१२			१६१४२	५६३.००
४४.		रुपा गाउँपालिका	७			१४८९९	९४.८९
४५.	मनाङ	चामे गाउँपालिका	५			१२७६	७८८६.००
४६.		नार्पा भूमि गाउँपालिका	५	०	२८	३९६	८३७.५४
४७.		नासों गाउँपालिका	९			१६७१	७०९.५८
४८.		मनाङ डिस्याङ गाउँपालिका	९			१५९५	६९४.६३
४९.	मुस्ताङ	घरपझोड गाउँपालिका	५			३७१२	३९६.००
५०.		थासाङ गाउँपालिका	५			२८५६	२८९.००
५१.		लो-घेकर दामोदरकुण्ड गाउँपालिका	५	०	२५	१२९२	१३४४.००
५२.		लोमन्थाङ गाउँपालिका	५			१४३०	७२७.००
५३.		वारागुड मुक्तिक्षेत्र गाउँपालिका	५			२०३६	८८६.००
५४.	म्याग्दी	बेनी नगरपालिका	१०			३२६९७	७६.५७
५५.		अन्नपूर्ण गाउँपालिका	८			१२३२३	५५६.४९
५६.		धवलागिरी गाउँपालिका	७	१०	३५	१२६१६	१०३७.००
५७.		मंगला गाउँपालिका	५			१४६८८	८९.००
५८.		मालिका गाउँपालिका	७			१८३३२	१४७.००
५९.		रघुगंगा गाउँपालिका	८			१४११४	३७९.००
६०.	पर्वत	कुश्मा नगरपालिका	१४			३८१०९	९३.१८
६१.		फलेवास नगरपालिका	११			२०४६८	८५.७०
६२.		जलजला गाउँपालिका	९			२१११९	८२.२६
६३.		पैयुं गाउँपालिका	७	२५	३६	१२७२५	४२.६५
६४.		महाशिला गाउँपालिका	६			८११६	४९.३८
६५.		मोदी गाउँपालिका	८			१८७९४	१४३.६०
६६.		विहादी गाउँपालिका	६			१०८२८	४४.८०
६७.	बागलुङ	बागलुङ नगरपालिका	१४			५६१०२	९८.०१
६८.		गल्कोट नगरपालिका	११			३०५८८	१९४.३९
६९.		जैमिनी नगरपालिका	१०			२४६२८	११८.७१
७०.		ढोरपाटन नगरपालिका	९	४४	४१	३००६८	२२२.८५
७१.		बरेङ गाउँपालिका	५			१११५८	७५.२८
७२.		कोठेखोला गाउँपालिका	८			२२५२६	८२.८८
७३.		तमानखोला गाउँपालिका	६			९९८२	१७८.०२

क्र.सं.	जिल्ला	न.पा./गा.पा.	वडा संख्या			जनसंख्या (२०७८)	क्षेत्रफल (व.कि.मी.)
			जम्मा	नपाको जम्मा वडा	गापाको जम्मा वडा		
७४.	बागलुङ	ताराखोला गाउँपालिका	५			१०१२०	१२९.५३
७५.		निसीखोला गाउँपालिका	७			२३११९	२४४.३७
७६.		वडिगाड गाउँपालिका	१०			२८८३९	१७८.६८
७७.	नवलपरासी (बर्दघाट सुस्ता पूर्व)	कावासोती नगरपालिका	१७	६७	२५	८६८२१	१०८.३४
७८.		गैंडाकोट नगरपालिका	१८			७९३४९	१५९.९३
७९.		देवचुली नगरपालिका	१७			५८००३	११२.७२
८०.		मध्यविन्दु नगरपालिका	१५			६१०९१	२३३.३५
८१.		बौदीकाली गाउँपालिका	६			११३३८	९१.८७
८२.		बुलिङटार गाउँपालिका	६			१४६३७	१४७.६८
८३.		विनयीत्रिवेणी गाउँपालिका	७			३८३७०	२६७.१३
८४.		हुप्सेकोट गाउँपालिका	६			२६५८३	१८९.२१

जिल्लाको गाउँपालिका र नगरपालिकाको संक्षिप्त विवरण										
महानगरपालिका		उप-महानगरपालिका		नगरपालिका		गाउँपालिका		जम्मा स्थानीय तह	जम्मा वडा	जनसंख्या (२०७८)
संख्या	वडा	संख्या	वडा	संख्या	वडा	संख्या	वडा			
-	-	-	-	२	२४	९	७०	११	९४	२५१०२७

जिल्लाको गाउँपालिका र नगरपालिकाको विस्तृत विवरण										
क्र.स.	गाउँपालिका/नगरपालिकाको नाम	समावेश भएका साविकका गाविस वा न.पा.हरू	केन्द्र	जनसंख्या (२०७८)	क्षेत्रफल (व.कि.मी.)	हालको वडा नं.	समावेश भएका साविकका गाविस वा नपा र वडाहरू			
१	गोरखा नगरपालिका	गोरखा नगरपालिका, ताप्ले र देउराली गा.वि.स.	साविक गोरखा नगरपालिका का कार्यालय	५२४६८	१३१.८६	१	ताप्ले	६-९		
						२	ताप्ले	१-५		
						३	गोरखा	१४,१५		
						४	गोरखा	१२,१३		
						५	गोरखा	४		
						६	गोरखा	१,३		
						७	गोरखा	२,५		
						८	गोरखा	६,७		
						९	गोरखा	८		
						१०	गोरखा	९		
						११	गोरखा	१०		
						१२	गोरखा	११		
						१३	देउराली	५-८		
						१४	देउराली	१-४,९		
२	पालुङटार नगरपालिका	धुवाकोट, मिरकोट, खोप्लाङ गा.वि.स. र पालुङटार नगरपालिका	साविक पालुङटार नगरपालिका का कार्यालय	३७४०९	१५८.६२	१	खोप्लाङ	४-९		
						२	खोप्लाङ	१-३		
							पालुङटार	१२,१३		
						३	पालुङटार	७,११		
						४	पालुङटार	६,८,९		
						५	पालुङटार	१०		
						६	पालुङटार	१,४,५		
						७	पालुङटार	२,३		
						८	धुवाकोट	१-६		
							धुवाकोट	७-९		
९	मिरकोट	५,८								
१०	मिरकोट	१-४,६,७,९								
३	बारपाक सुलिकोट गाउँपालिका	स्वौरा, सौरपानी, ताँकुमाझला कुरीवोट, ताकुकोट, पाँचखुवा देउराली, पन्द्रुङ र बारपाक गा.वि.स.	साविक ताकुकोट गा.वि.स. को कार्यालय	२२६३६	२००.६३	१	बारपाक	४,५		
						२	बारपाक	१-३, ६-९		
							स्वौरा	१-९		
						४	सौरपानी	१-९		
						५	ताँकुमाझलाकुरी वोट	१-९		
						६	ताकुकोट	१-९		
						७	पाँचखुवा देउराली	१-९		
						८	पन्द्रुङ	१-९		
पन्द्रुङ	१-९									

जिल्लाको गाउँपालिका र नगरपालिकाको विस्तृत विवरण								
क्र.स.	गाउँपालिका/ नगरपालिकाको नाम	समावेश भएका साविकका गाविस वा न.पा.हरू	केन्द्र	जनसंख्या (२०७८)	क्षेत्रफल (व.कि.मी.)	हालको वडा नं.	समावेश भएका साविकका गाविस वा नपा र वडाहरू	
४	सिरानचोक गाउँपालिका	श्रीनाथकोट, थालाजुड, केरावारी, छोप्राक, हर्मि, गांखु, र जौवारी गा.वि.स.	वडा नं ५ चित्रेपोख री	१९७१९	१२१.६६	१	केरावारी	१-९
						२	थालाजुड	१-९
						३	हर्मि	१-९
						४	छोप्राक	७-९
						५	छोप्राक	१-६
						६	गांखु	१-९
						७	श्रीनाथकोट	१-९
						८	जौवारी	१-९
५	अजिरकोट गाउँपालिका	मुच्चोक, सिम्जुड, हंसपुर, खरिवोट र घ्याचोक गा.वि.स.	साविक हंसपुर, गा.वि.स. को कार्यालय	१२८३२	१९८.०५	१	घ्याचोक	१-९
						२	खरिवोट	१-९
						३	हंसपुर	१-९
						४	सिम्जुड	१-९
						५	मुच्चोक	१-९
६	आरूघाट गाउँपालिका	मान्बु, थुमी, आरूअर्भाड, आरूपोखरी र आरूचनौटे गा.वि.स.	साविक आरूचनौ टे गा.वि.स. को कार्यालय	२१५७२	१६०.७९	१	मान्बु	५-९
						२	मान्बु	१-४
						३	थुमी	४,६-८
						४	थुमी	१-३, ५, ९
						५	आरू अर्भाड	५,७-९
						६	आरू अर्भाड	१-४, ६
						७	आरूपोखरी	१, २, ५, ९
						८	आरूपोखरी	३, ४, ६-८
						९	आरूचनौटे	१-३
						१०	आरूचनौटे	४-९
७	गण्डकी गाउँपालिका	फुजेल, दर्भुड, भूम्लीचोक, घ्याल्चोक, ताड्लीचोक र मकैसिं गा.वि.स.	साविक भूम्लीचोक गा.वि.स. को कार्यालय	२१३९४	१२३.८६	१	मकैसिं	१-९
						२	ताड्लीचोक	१-९
						३	फुजेल	४-८
						४	फुजेल	१-३, ९
						५	दर्भुड	१-९
						६	भूम्लीचोक	१-९
						७	घ्याल्चोक	१, ५-७
						८	घ्याल्चोक	२-४, ८, ९
८	चुमनुव्री गाउँपालिका	सामागाउँ, ल्हो, सिर्दिवास, प्रोक, विही, चुम्चेत र छेकम्पार गा.वि.स.	साविक सिर्दिवास गा.वि.स. को कार्यालय	५९३२	१६४८.७	१	सामागाउँ	१-९
						२	ल्हो	१-९
						३	सिर्दिवास	१-९
						४	प्रोक	१-९
						५	विही	१-९
						६	चुम्चेत	१-९
						७	छेकम्पार	१-९

जिल्लाको गाउँपालिका र नगरपालिकाको विस्तृत विवरण								
क्र.स.	गाउँपालिका/ नगरपालिकाको नाम	समावेश भएका साविकका गाविस वा न.पा.हरू	केन्द्र	जनसंख्या (२०७८)	क्षेत्रफल (व.कि.मी.)	हालको वडा नं.	समावेश भएका साविकका गाविस वा नपा र वडाहरू	
९	धार्चे गाउँपालिका	केरौजा, उहिया, लाप्राक, गुम्दा, काशीगाउँ र लापु गा.वि.स.	वडा नं. ५ माछिखो ला	१४२६३	६५१.५२	१	केरौजा	७-९
						२	केरौजा	१-६
						३	उहिया	१-९
						४	लाप्राक	१-९
						५	गुम्दा	१-९
						६	काशीगाउँ	१-९
						७	लापु	१-९
१०	भिमसेनथापा गाउँपालिका	बोर्लाङ, अश्राङ, तान्द्राङ, मसेल, बगुवा र धवा गा.वि.स.	वडा नं ५ खाञ्जोक	१६९८६	१०१.२५	१	मसेल	१-९
						२	तान्द्राङ	५-९
						३	तान्द्राङ	१-४
						४	धवा	१-९
						५	बगुवा	१-९
						६	अश्राङ	१-९
						७	बोर्लाङ	१,४,८,९
						८	बोर्लाङ	२,३,५-७
११	शहिद लखन गाउँपालिका	बुंकोट, नामजुङ, घैरूङ, बक्राङ, ताक्लुङ र मनकामना गा.वि.स.	साविक घैरूङ गा.वि.स. को कार्यालय	२३०७६	१४८.९७	१	बक्राङ	१-९
						२	मनकामना	१,२,४,५
						३	मनकामना	३,६-९
						४	ताक्लुङ	१-४
						५	ताक्लुङ	५-९
						६	घैरूङ	१-९
						७	बुञ्जोट	१-४
						८	बुञ्जोट	५-९
						९	नामजुङ	१-९

जिल्लाको गाउँपालिका र नगरपालिकाको संक्षिप्त विवरण										
महानगरपालिका		उप-महानगरपालिका		नगरपालिका		गाउँपालिका		जम्मा स्थानीय तह	जम्मा वडा	जनसंख्या (२०७८)
संख्या	वडा	संख्या	वडा	संख्या	वडा	संख्या	वडा			
-	-	-	-	४	४२	४	३३	८	७५	१५५८५२

जिल्लाको गाउँपालिका र नगरपालिकाको विस्तृत विवरण											
क्र.स.	गाउँपालिका/नगरपालिकाको नाम	समावेश भएका साविकका गाविस वा न.पा.हरू	केन्द्र	जनसंख्या (२०७८)	क्षेत्रफल (व.कि.मी.)	हालको वडा नं.	समावेश भएका साविकका गाविस वा नपा र वडाहरू				
१	बेसीशहर नगरपालिका	बेसीशहर न.पा., बागलुङपानी (३,४,७-९), बाँझाखेत, हिलेटक्सार (९) र चिती गा.वि.स.	साविक बेसीशहर नगरपालिका कार्यालय	३८२३२	१२७.६४	१	बेसीशहर	१,२			
						२	बेसीशहर	३-५			
						३	बेसीशहर	६,७			
						४	बेसीशहर	१७,१८			
						५	बेसीशहर	१५,१६			
						६	बेसीशहर	१३,१४			
							बागलुङपानी	३,४,७			
						७	बेसीशहर	११,१२			
						८	बेसीशहर	९,१०			
						९	बेसीशहर	८			
							बागलुङपानी	८,९			
१०	बाँझाखेत	१-९									
	हिलेटक्सार	९									
११	चिती	१-९									
२	मध्यनेपाल नगरपालिका	मध्य नेपाल, करापुटार न.पा, र नेटा गा.वि.स.	साविक करापुटार नगरपालिका कार्यालय	२१९७१	११३.८६	१	मध्यनेपाल	१-३			
						२	मध्यनेपाल	४,५			
						३	मध्यनेपाल	६,७			
						४	मध्यनेपाल	१०-१२			
						५	मध्यनेपाल	८,९			
						६	करापुटार	३-५			
						७	करापुटार	६-८			
						८	करापुटार	९-११			
						९	करापुटार	१-२			
						१०	नेटा	१-९			
३	राईनास नगरपालिका	राईनास न.पा.	साविक राईनास नगरपालिका कार्यालय	१७४०२	७१.९७	१	राईनास	१०			
						२	राईनास	९			
						३	राईनास	८			
						४	राईनास	७			
						५	राईनास	६			
						६	राईनास	४,५			
						७	राईनास	३			
						८	राईनास	१,२			
						९	राईनास	१३,१४			
						१०	राईनास	११,१२			
४	सुन्दरवजार नगरपालिका		साविक सुन्दरवजार	२७०४३	७२.०५	१	सुन्दरवजार	१३,१४			
						२	सुन्दरवजार	११,१२			

जिल्लाको गाउँपालिका र नगरपालिकाको विस्तृत विवरण

क्र.स.	गाउँपालिका/ नगरपालिकाको नाम	समावेश भएका साविकका गाविस वा न.पा.हरू	केन्द्र	जनसंख्या (२०७८)	क्षेत्रफल (व.कि.मी.)	हालको वडा नं.	समावेश भएका साविकका गाविस वा नपा र वडाहरू
		सुन्दरवजार न.पा., चन्द्रेश्वर, दुराडाँडा, धुसेनी र सिन्दुरे गा.वि.स.	नगरपालिका कार्यालय			३	चन्द्रेश्वर १-९
						४	दुराडाँडा १-९
						५	सुन्दरवजार ९-१०
						६	सुन्दरवजार ६,८
						७	सुन्दरवजार ५,७
						८	सुन्दरवजार १,२
						९	सुन्दरवजार ३,४
						१०	धुसेनी १-९
						११	सिन्दुरे १-९
						५	क्व्होलासोथार गाउँपालिका
२	मालिङ १-९						
३	उत्तरकन्या १-९						
४	भुजुङ १-९						
५	पसगाउँ १-४						
६	पसगाउँ ५-९						
७	भोजे १-५						
८	भोजे ६-९						
९	गिलुङ १-९						
६	दूधपोखरी गाउँपालिका	दूधपोखरी, विचौर, इलमपोखरी, कोल्की र गौडा गा.वि.स.	लेवरचोक	८५९२	१५३.३३	१	दूधपोखरी १-९
						२	विचौर १-९
						३	ईलमपोखरी १-४
						४	ईलमपोखरी ५-९
						५	कोल्की १-९
						६	गौडा १-९
७	दोर्दी गाउँपालिका	भारते, अर्चलवोट, श्रीभन्ज्याङ, नौथर, पाचोक, ढोडेनी, फलेनी, बन्सार र हिलेटकसार (१-८) गा.वि.स.	साविक नौथर गा.वि.स.को कार्यालय	१६०५०	३५०.९३	१	भारते १-९
						२	अर्चलवोट १-९
						३	श्रीभन्ज्याङ १-९
						४	नौथर १-९
						५	पाचोक १-९
						६	ढोडेनी १-९
						७	फलेनी १-९
						८	बन्सार १-९
						९	हिलेटकसार १-८
८	मर्स्याङदी गाउँपालिका	घनपोखरा, खुदी, ताघ्रिङ, घेर्मु, बाहुनडाँडा, सिम्पानी र भुलभुले गा.वि.स.	साविक भुलभुले गा.वि.स.को कार्यालय	१७०८०	५९७.२५	१	घनपोखरा २-४, ९
						२	घनपोखरा १,५-८
						३	खुदी १-९
						४	ताघ्रिङ १-९
						५	घेर्मु १-९
						६	बाहुनडाँडा १-९
						७	भुलभुले ५-९
						८	भुलभुले १-४
						९	सिम्पानी १-९

जिल्लाको गाउँपालिका र नगरपालिकाको संक्षिप्त विवरण										
महानगरपालिका		उप-महानगरपालिका		नगरपालिका		गाउँपालिका		जम्मा	जम्मा	जनसंख्या
संख्या	वडा	संख्या	वडा	संख्या	वडा	संख्या	वडा	स्थानीय तह	वडा	(२०७८)
-	-	-	-	४	४८	६	३७	१०	८५	३२११५३

जिल्लाको गाउँपालिका र नगरपालिकाको विस्तृत विवरण										
क्र.स.	गाउँपालिका/ नगरपालिकाको नाम	समावेश भएका साविकका गाविस वा न.पा.हरू	केन्द्र	जनसंख्या (२०७८)	क्षेत्रफल (व.कि.मी.)	हालको वडा नं.	समावेश भएका साविकका गाविस वा नपा र वडाहरू			
१	भानु नगरपालिका	भानु, वसन्तपुर, मिल्जुङ्ग, पुर्कोट, रिस्ती (६), सतिस्वारा (१-५), तनहुँसुर (१-३), चोक चिसापानी र रूपाकोट गा.वि.स.	साविक भानु नगरपालिका कार्यालय	४२७९२	१८४	१	भानु	१		
						२	भानु	२		
						३	भानु	३		
						४	भानु	४-५		
						५	भानु	६-८		
						६	तनहुँसुर	१-३		
							भानु	९		
							सतिस्वारा	१		
						७	वसन्तपुर	१-९		
						८	पुर्कोट	४,६-९		
						९	पुर्कोट	१-३,५		
						१०	चोक चिसापानी	१-९		
						११	रूपाकोट	१-९		
						१२	मिल्जुङ्ग	१-६		
१३	मिल्जुङ्ग	७-९								
	रिस्ती	६								
	सतिस्वारा	२-५								
२	भिमाद नगरपालिका	अरुणोदय, किहुँ, भानुमती, भिमाद, माझकोट (१-५, ७-९), ऋषिङ्ग रानीपोखरी (९), साभुङ्ग भगवतीपुर (२) र गजरकोट (९) गा.वि.स.	साविक भिमाद गा.वि.स.को कार्यालय	२९२४८	१२९	१	किहुँ	१-९		
							गजरकोट	९		
						२	अरुणोदय	१-९		
						३	माझकोट	७-८		
						४	माझकोट	१-५		
						५	माझकोट	९		
							ऋषिङ्ग रानीपोखरी	९		
							साभुङ्ग भगवतीपुर	२		
						६	भिमाद	१		
						७	भानुमती	७		
							भिमाद	२,४,५,८,९		
						८	भानुमती	१,३,९		
भिमाद	३,६,७									
९	भानुमती	२,४-६,८								
३	व्यास नगरपालिका	व्यास नगरपालिका, केशवटार (२-७), क्यामिन, घाँसिकुवा (२- ८), तनहुँसुर (४-९),	साविक व्यास नगरपालिका कार्यालय	७८९३९	२४८	१	व्यास	१		
						२	व्यास	२		
						३	व्यास	१०		
						४	व्यास	११		
						५	व्यास	६-८		

जिल्लाको गाउँपालिका र नगरपालिकाको विस्तृत विवरण							
क्र.स.	गाउँपालिका/ नगरपालिकाको नाम	समावेश भएका साविकका गाविस वा न.पा.हरू	केन्द्र	जनसंख्या (२०७८)	क्षेत्रफल (व.कि.मी.)	हालको वडा नं.	समावेश भएका साविकका गाविस वा नपा र वडाहरू
		रिस्ती (१-५, ७-९), श्याम्घा र सतिस्वाँरा (६-९) गा.वि.स.				६	श्याम्घा १-९
						७	क्यामीन १,३,७-९
						८	क्यामीन ६
							रिस्ती १-५,७-९
						९	क्यामीन २,४,५
							तनहुँसुर ६,८
							सतिस्वाँरा ६-९
						१०	व्यास ५,९
						११	व्यास ३,४
							घाँसीकुवा ६
							तनहुँसुर ४,५,७,९
						१२	घाँसीकुवा २-५,७,८
१३	व्यास १२-१४						
१४	केशवटार २-७						
४	शुक्लागण्डकी नगरपालिका	शुक्लागण्डकी नगरपालिका, थप्रेक, राईपुर र फिरफिरे गा.वि.स.	साविक शुक्लागण्डकी नगरपालिका कार्यालय	५५६२०	१६५	१	थप्रेक १-९
						२	शुक्लागण्डकी १,७
						३	शुक्लागण्डकी २,६
						४	शुक्लागण्डकी ३
						५	शुक्लागण्डकी ४,५
						६	शुक्लागण्डकी ८,१०
						७	शुक्लागण्डकी ९,११
						८	शुक्लागण्डकी १३
						९	शुक्लागण्डकी १२,१६
						१०	शुक्लागण्डकी १४,१५,१७
						११	राईपुर १-९
						१२	फिरफिरे १-९
५	आँबुखैरेनी गाउँपालिका	आँबुखैरेनी नगरपालिका, छिम्केश्वरी र देउराली गा.वि.स.	साविक आँबुखैरेनी नगरपालिकाको कार्यालय	२२२५२	१२८	१	आँबुखैरेनी १,२
						२	आँबुखैरेनी ३-५
						३	आँबुखैरेनी ६
						४	आँबुखैरेनी ७-९
						५	छिम्केश्वरी १-९
						६	देउराली १-९
६	ऋषिङ्ग गाउँपालिका	कोटदरबार, भिरकोट, ऋषिङ्ग रानीपोखरी (१-८), काहुँशिवपुर, राम्जाकोट (१-८) र वैदी (१-३) गा.वि.स.	साविक कोटदरबार गा.वि.स.को कार्यालय	१७९१८	२१५	१	काहुँशिवपुर १-३,८
						२	काहुँशिवपुर ४-७,९
						३	भिरकोट ८,९
							वैदी १-३
						४	भिरकोट २-७
						५	राम्जाकोट १-८
						६	भिरकोट १
							कोटदरबार १,३,८,९
७	कोटदरबार २,४-७						
८	ऋषिङ्ग रानीपोखरी १-८						

जिल्लाको गाउँपालिका र नगरपालिकाको विस्तृत विवरण

क्र.स.	गाउँपालिका/ नगरपालिकाको नाम	समावेश भएका साविकका गाविस वा न.पा.हरू	केन्द्र	जनसंख्या (२०७८)	क्षेत्रफल (व.कि.मी.)	हालको वडा नं.	समावेश भएका साविकका गाविस वा नपा र वडाहरू
७	घिरिङ गाउँपालिका	गजरकोट (१-८), घिरिङ सुन्धारा, राम्जाकोट (९), साभुङ्ग भगवतीपुर (१, ३-९) र माझकोट (६) गा.वि.स.	पोखरीछाप	१४३३४	१२६	१	गजरकोट २,४-७ घिरिङ सुन्धारा ३
						२	गजरकोट १,३,८ घिरिङ सुन्धारा २,८,९
						३	घिरिङ सुन्धारा ४-७
							साभुङ्ग भगवतीपुर ८
							माझकोट ६
						४	घिरिङ सुन्धारा १
							राम्जाकोट ९
							साभुङ्ग भगवतीपुर १,५,९
						५	साभुङ्ग भगवतीपुर ३,४,६,७
						८	देवघाट गाउँपालिका
२	बैदी ४-९						
	कोटा ४-७						
३	छिपछिपे १-९						
४	देवघाट १,३,६-९						
५	देवघाट २,४,५						
९	म्याग्दे गाउँपालिका	छाङ्ग, जामुने र मनपाङ्ग गा.वि.स.	साविक छाङ्ग गा.वि.स.को कार्यालय	२३५७८	११५	१	जामुने १,२,९
						२	जामुने ३-५,८
						३	जामुने ६,७
						४	छाङ्ग १-६
						५	छाङ्ग ७-९
						६	मनपाङ्ग १-५,७
						७	मनपाङ्ग ६,८,९
१०	बन्दिपुर गाउँपालिका	बन्दिपुर नगरपालिका, घाँसीकुवा (१,९) र केशवटार (१,८,९) गा.वि.स.	साविक बन्दिपुर नगरपालिका कार्यालय	१८५३२	१०२	१	बन्दिपुर १ घाँसीकुवा १
						२	बन्दिपुर २,३
						३	घाँसीकुवा ९
							केशवटार १,८,९
						४	बन्दिपुर ४,६
						५	बन्दिपुर ५,७
६	बन्दिपुर ८-११						

जिल्लाको गाउँपालिका र नगरपालिकाको संक्षिप्त विवरण										
महानगरपालिका		उप-महानगरपालिका		नगरपालिका		गाउँपालिका		जम्मा स्थानीय तह	जम्मा वडा	जनसंख्या (२०७८)
संख्या	वडा	संख्या	वडा	संख्या	वडा	संख्या	वडा			
-	-	-	-	५	५८	६	३९	११	९७	२५३०२४

जिल्लाको गाउँपालिका र नगरपालिकाको विस्तृत विवरण										
क्र.स.	गाउँपालिका/नगरपालिकाको नाम	समावेश भएका साविकका गाविस वा न.पा.हरू	केन्द्र	जनसंख्या (२०७८)	क्षेत्रफल (व.कि.मी.)	हालको वडा नं.	समावेश भएका साविकका गाविस वा नपा र वडाहरू			
१	गल्याङ नगरपालिका	मालुङ्गा, जगत्रदेवी, पक्वादी (१-७, ९), तीनदोवाटे (१, ६-९), तुलसीभन्ज्याङ, निवुवाखर्क, पिडिखोला र पेलाकोट (१-४, ७-९) गा.वि.स.	गल्याङ बजार	३१०३४	१२२.७१	१	मालुङ्गा	१-९		
						२	जगत्रदेवी	१-७		
						३	जगत्रदेवी	८, ९		
						४	निवुवाखर्क	४-९		
						५	निवुवाखर्क	१-३		
							पिडिखोला	७-९		
						६	पिडिखोला	१-६		
						७	पेलाकोट	१-४, ७-९		
						८	तीनदोवाटे	१, ६-९		
						९	पक्वादी	१-४, ९		
						१०	पक्वादी	५-७		
११	तुलसीभन्ज्याङ	१-९								
२	चापाकोट नगरपालिका	चापाकोट नगरपालिका, पक्वादी (८), मल्याङकोट (१-३, ५-९), सेखाम र साँखर गा.वि.स	साविक चापाकोट नगरपालिका कार्यालय	२२९६९	१२०.५९	१	चापाकोट	१३, १४		
							पक्वादी	८		
						२	चापाकोट	२, ८, ९		
						३	मल्याङकोट	५-९		
						४	मल्याङकोट	१-३		
							सेखाम	७		
						५	सेखाम	१, २, ४-६, ८, ९		
						६	साँखर	१-६		
						७	साँखर	७-९		
							सेखाम	३		
८	चापाकोट	१, ३, ४								
९	चापाकोट	५-७								
१०	चापाकोट	१०-१२								
३	पुतलीबजार नगरपालिका	पुतलीबजार नगरपालिका, टक्सार, पौवेगौडे, ठूलाडिही, बाहाकोट, कोल्माबराहचौर, राङ्भाङ (१, २, ३, ९) र पेल्काचौर (१, २, ४-८,) गा.वि.स	साविक पुतलीबजार नगरपालिका कार्यालय	४१७४३	१४७.२१	१	पुतलीबजार	१		
						२	पुतलीबजार	२		
							राङ्भाङ	१-३		
						३	पुतलीबजार	३-५		
						४	पुतलीबजार	६, ७		
						५	पौवेगौडे	१-९		
						६	टक्सार	१-९		
						७	ठूलाडिही	१-९		
						८	बाहाकोट	१-९		
९	कोल्माबराहचौर	१-९								

जिल्लाको गाउँपालिका र नगरपालिकाको विस्तृत विवरण								
क्र.स.	गाउँपालिका/ नगरपालिकाको नाम	समावेश भएका साविकका गाविस वा न.पा.हरू	केन्द्र	जनसंख्या (२०७८)	क्षेत्रफल (व.कि.मी.)	हालको वडा नं.	समावेश भएका साविकका गाविस वा नपा र वडाहरू	
						१०	पुतलीबजार	१२
							राइभाइ	९
						११	पुतलीबजार	१३
						१२	पेल्काचौर	१,२,४-८
						१३	पुतलीबजार	१०,११
						१४	पुतलीबजार	८,९
४	भीरकोट नगरपालिका	भीरकोट नगरपालिका र छाडछाडदी (२,३,७,८,९), स्वरेक (१,५-७, ९) र कालीकाकोट (३-८) गा.वि.स	साविक भीरकोट नगरपालिका कार्यालय	२२६४५	७८.२३	१	भीरकोट	१,५,१५
						२	भीरकोट	९,१३
						३	भीरकोट	४,८,१२
						४	छाडछाडदी	२,३,७-९
						५	स्वरेक	१,५-७,९
						६	भीरकोट	२,१४
						७	भीरकोट	६,१०
						८	भीरकोट	३,७,११
५	वालिङ नगरपालिका	वालिङ नगरपालिका र छाडछाडदी (१,४,५,६), एलादी, मल्याङकोट (४), जगतभञ्ज्याङ, केवरेभञ्ज्याङ, तीनदोबाटे (२-५), कालिकाकोट (१,२,९), सिसेकोट, थुमपोखरा, पेलाकोट (५,६), स्वरेक (२,३,४,८) र माझकोट शिवालय गा.वि.स	साविक वालिङ नगरपालिका कार्यालय	५०४८८	१२८.४०	१	वालिङ	८
							छाडछाडदी	४
						२	वालिङ	७
							छाडछाडदी	१,५,६
						३	माझकोट शिवालय	१-९
						४	एलादी	१-९
							मल्याङकोट	४
						५	जगतभञ्ज्याङ	२-९
						६	वालिङ	५,६
							जगतभञ्ज्याङ	१
						७	केवरेभञ्ज्याङ	१-७
						८	वालिङ	३,४
							केवरेभञ्ज्याङ	८,९
						९	वालिङ	१,९
						१०	वालिङ	२
							तीनदोबाटे	२-४
						११	वालिङ	११
							स्वरेक	२-४,८
						१२	सिसेकोट	१-९
						१३	थुमपोखरा	१-४
तीनदोबाटे	५							
पेलाकोट	५,६							
१४	वालिङ	१०						
	थुमपोखरा	५-९						
	कालिकाकोट	१,२,९						

जिल्लाको गाउँपालिका र नगरपालिकाको विस्तृत विवरण

क्र.स.	गाउँपालिका/ नगरपालिकाको नाम	समावेश भएका साविकका गाविस वा न.पा.हरू	केन्द्र	जनसंख्या (२०७८)	क्षेत्रफल (व.कि.मी.)	हालको वडा नं.	समावेश भएका साविकका गाविस वा नपा र वडाहरू
६	अर्जुनचौपारी गाउँपालिका	अर्जुनचौपारी, रापाकोट, आरूचौर, पञ्चमुल (३,७) र सतौंदरौ गा.वि.स	साविक अर्जुनचौपारी गा.वि.स.को कार्यालय	१४०४५	५७.२२	१	अर्जुनचौपारी १-५
						२	अर्जुनचौपारी ६-९
						३	रापाकोट ३,५-८
						४	रापाकोट १,२,४,९
							पञ्चमुल ३
						५	आरूचौर १-९
						६	सतौंदरौ १-९
पञ्चमुल ७							
७	आँधिखोला गाउँपालिका	फापरथुम, चिलाउनेवास, विचारीचौतारा, वाडसिङ देउराली, सेतीदोभान र पञ्चमुल (१,२,४,५,६,८,९) गा.वि.स.	साविक सेतीदोभान गा.वि.स.को कार्यालय	११३०९४	६९.६९	१	पञ्चमुल १,२, ४-६,८,९
						२	चिलाउनेवास १-९
						३	विचारीचौतारा १-९
						४	वाडसिङ देउराली १-९
						५	सेतीदोभान १-९
						६	फापरथुम १-९
८	कालीगण्डकी गाउँपालिका	चण्डिभन्ज्याङ, आलमदेवी, विर्घाअर्चले र श्रीकृष्णगण्डकी गा.वि.स.	साविक विर्घा गा.वि.स.को कार्यालय	१७९५५	७३.५१	१	चण्डिभन्ज्याङ २-९
							आलमदेवी ९
						२	चण्डिभन्ज्याङ १
							आलमदेवी १-५,८
						३	आलमदेवी ६,७
							विर्घाअर्चले ७-९
						४	विर्घाअर्चले १-६
५	श्रीकृष्णगण्डकी १-४						
६	श्रीकृष्णगण्डकी ५-७						
७	श्रीकृष्णगण्डकी ८,९						
९	फेदीखोला गाउँपालिका	वाङ्गेफड्के, भाटखोला, आरूखर्क र फेदीखोला गा.वि.स.	साविक फेदीखोला गा.वि.स.को कार्यालय	१०८९९	५६.७३	१	फेदीखोला ४-६, ८,९
						२	फेदीखोला १-३,७
							आरूखर्क ९
						३	भाटखोला १-९
						४	आरूखर्क १-८
५	वाङ्गेफड्के १-९						
१०	बिरुवा गाउँपालिका	राडभाङ (४-८), बिरुवाअर्चले, पेल्काचौर(३,९), ओरष्टे, मनकामना, चिन्नेवास (१-६) र किचनास (१-५,७)	साविक बिरुवा गा.वि.स.को कार्यालय	१४००१	९५.७९	१	बिरुवाअर्चले ६-९
							किचनास २
						२	बिरुवाअर्चले १-५
							पेल्काचौर ३,९
						३	राडभाङ ४-८
						४	ओरष्टे १-९
						५	किचनास १,३-५,७
६	चिन्नेवास १-६						
७	मनकामना १,२,५,७						
८	मनकामना ३,४,६, ८,९						

जिल्लाको गाउँपालिका र नगरपालिकाको विस्तृत विवरण								
क्र.स.	गाउँपालिका/ नगरपालिकाको नाम	समावेश भएका साविकका गाविस वा न.पा.हरू	केन्द्र	जनसंख्या (२०७८)	क्षेत्रफल (व.कि.मी.)	हालको वडा नं.	समावेश भएका साविकका गाविस वा नपा र वडाहरू	
११	हरिनास गाउँपालिका	मग्याम चिसापानी, चित्रेभन्ज्याङ, चित्रेवास (७,८,९), क्याक्मी र किचनास (६,८,९) गा.वि.स	साविक चित्रेभन्ज्याङ गा.वि.स.को कार्यालय	१३१९१	८७.४८	१	किचनास	६,८,९
						२	मग्याम चिसापानी	१-५
						३	मग्याम चिसापानी	६-९
						४	चित्रेभन्ज्याङ	२-९
						५	चित्रेवास	७-९
						७	क्याक्मी	१,२, ७-९
							चित्रेभन्ज्याङ	३-६ १

जिल्लाको गाउँपालिका र नगरपालिकाको संक्षिप्त विवरण										
महानगरपालिका		उप-महानगरपालिका		नगरपालिका		गाउँपालिका		जम्मा स्थानीय तह	जम्मा वडा	जनसंख्या (२०७८)
संख्या	वडा	संख्या	वडा	संख्या	वडा	संख्या	वडा			
१	३३	-	-	-	-	४	३९	५	७२	६०००५१

जिल्लाको गाउँपालिका र नगरपालिकाको विस्तृत विवरण									
क्र.स.	गाउँपालिका/नगरपालिकाको नाम	समावेश भएका साविकका गाविस वा न.पा.हरू	केन्द्र	जनसंख्या (२०७८)	क्षेत्रफल (व.कि.मी.)	हालको वडा नं.	समावेश भएका साविकका गाविस वा नया र वडाहरू		
१	पोखरा महानगरपालिका	पोखरा उपमहानगरपालिका, लेखनाथ नगरपालिका, मौजा, चापाकोट, भदौरे तमागी (३-९), कास्कीकोट, माझठाना (१,४-९), कालिका (१-५) र पुरन्चौर गा.वि.स	साविक पोखरा उपमहानगरपालिका कार्यालय	५१३५०४	४६४.२४	१	पोखरा १		
						२	पोखरा २		
						३	पोखरा ३		
						४	पोखरा ४		
						५	पोखरा ५		
						६	पोखरा ६		
						७	पोखरा ७		
						८	पोखरा ८		
						९	पोखरा ९		
						१०	पोखरा १०		
						११	पोखरा ११,२१		
						१२	पोखरा १२		
						१३	पोखरा १३,२२		
						१४	पोखरा १४,१८		
						१५	पोखरा १५		
						१६	पोखरा १६,२८		
						१७	पोखरा १७		
						१८	पोखरा २६		
						१९	पोखरा १९		
						२०	पुरन्चौर १-९		
							पोखरा २०		
						२१	मौजा १-९		
							पोखरा २३,२४		
						२२	पोखरा २५		
						२३	चापाकोट १-९		
							भदौरे तमागी ३-९		
						२४	कास्कीकोट १-९		
						२५	पोखरा २७,२९		
						२६	लेखनाथ ३-५		
						२७	लेखनाथ २,६,७		
						२८	माझठाना १, ४-९		
							कालिका १-५		
						२९	लेखनाथ १		
३०	लेखनाथ ८,१२								
३१	लेखनाथ ९-११								
३२	लेखनाथ १३-१५								
३३	लेखनाथ १६-१८								

जिल्लाको गाउँपालिका र नगरपालिकाको विस्तृत विवरण

क्र.स.	गाउँपालिका/ नगरपालिकाको नाम	समावेश भएका साविकका गाविस वा न.पा.हरू	केन्द्र	जनसंख्या (२०७८)	क्षेत्रफल (व.कि.मी.)	हालको वडा नं.	समावेश भएका साविकका गाविस वा नया र वडाहरू
२	अन्नपूर्ण गाउँपालिका	ढिकुरपोखरी, भदौरेतमागी (१,२), सल्यान, लुम्ले, दाङसिङ र घान्द्रुक गा.वि.स	वडा नं. ३ माछापौखरी	२२०९९	४१७.७३	१	ढिकुरपोखरी १-३
						२	ढिकुरपोखरी ४,९
						३	ढिकुरपोखरी ५-८
						४	भदौरेतमागी १,२
							सल्यान १-४,६-८
						५	सल्यान ५,९
						६	लुम्ले ४-६
						७	लुम्ले १-३,७-९
						८	दाङसिङ १-६
						९	दाङसिङ ७-९
						१०	घान्द्रुक १-५
११	घान्द्रुक ६-९						
३	माछापुच्छ्रे गाउँपालिका	माछापुच्छ्रे, सार्दिखोला, घाचोक, लाहाचोक, रिभान, धिताल, धम्पुस र ल्वाङघलेल गा.वि.स	साविक लाहाचोक गा.वि.स.को कार्यालय	२२८९८	५४४.५८	१	माछापुच्छ्रे १-९
						२	सार्दिखोला १-९
						३	घाचोक १-९
						४	लाहाचोक १-९
						५	रिभान १-९
						६	धिताल १-९
						७	धम्पुस १-९
						८	ल्वाङघलेल १-५
९	ल्वाङघलेल ६-९						
४	मादी गाउँपालिका	पाचे, नामार्जुङ, थुमाकोडाँडा, कालिका (६-९), सिल्दजुरे, मिजुरेडाँडा, भाचोक, सैमराङ, माझठाना (२,३) र हंसपुर (५,८) गा.वि.स	साविक थुमाकोडाँडा गा.वि.स.को कार्यालय	१६१४२	५६३	१	पाचे १-९
						२	नामार्जुङ १-९
						३	थुमाकोडाँडा १-५
						४	थुमाकोडाँडा ६-९
						५	कालिका ६-९
						६	सिल्दजुरे १-५
						७	सिल्दजुरे ६-९
						८	मिजुरेडाँडा १-४
						९	मिजुरेडाँडा ५-९
						१०	भाचोक १-९
						११	सैमराङ १-९
						१२	माझठाना २,३ हंसपुर ५,८
५	रूपा गाउँपालिका	थुम्की, सिद्ध, देउराली (५), रूपाकोट र हंसपुर (१-४, ६,७,९) गा.वि.स	साविक रूपाकोट गा.वि.स.को कार्यालय	१४८९१	९४.८१	१	थुम्की १-५
						२	थुम्की ६-९
						३	सिद्ध १,२,८,९
						४	सिद्ध ३-७
						५	देउराली १-९
						६	रूपाकोट १-९
						७	हंसपुर १-४, ६,७,९

जिल्लाको गाउँपालिका र नगरपालिकाको संक्षिप्त विवरण										
महानगरपालिका		उप-महानगरपालिका		नगरपालिका		गाउँपालिका		जम्मा स्थानीय तह	जम्मा वडा	जनसंख्या (२०७८)
संख्या	वडा	संख्या	वडा	संख्या	वडा	संख्या	वडा			
-	-	-	-	-	-	४	२८	४	२८	५६५८

जिल्लाको गाउँपालिका र नगरपालिकाको विस्तृत विवरण										
क्र.स.	गाउँपालिका/नगरपालिकाको नाम	समावेश भएका साविकका गाविस वा न.पा.हर	केन्द्र	जनसंख्या (२०७८)	क्षेत्रफल (व.कि.मी.)	हालको वडा नं.	समावेश भएका साविकका गाविस वा नपा र वडाहरू			
१	चामे गाउँपालिका	चामे गा.वि.स.	साविक चामे गा.वि.स.को कार्यालय	१२७६	७८.८६	१	चामे	१,३		
						२	चामे	२,४		
						३	चामे	५		
						४	चामे	६,७		
						५	चामे	८,९		
२	नासोँ गाउँपालिका	धारापानी, थोचे, र ताचैइबगरछाप गाविस	साविक धारापानी गा.वि.स.को कार्यालय	१६७१	७०९.५८	१	धारापानी	१		
						२	धारापानी	२,३,४		
						३	धारापानी	५		
						४	धारापानी	६,७,८,९		
						५	थोचे	६,७,८,९		
						६	थोचे	१,२,५		
						७	थोचे	३,४		
						८	ताचैइबगरछाप	१-५		
३	नार्पा भूमि गाउँपालिका	नार र फु गाविस	वडा नं. ३ च्याँखु	३९६	८३७.५४	१	नार	२,३,४		
						२	नार	१,५,६		
						३	नार	७,८,९		
						४	फु	१,२,४,७,८		
						५	फु	३,५,६,९		
४	मनाङ डिस्याङ गाउँपालिका	भार्का, खाडसार, मानड, पिसाङ, टाङ्कीमनाङ, घ्यारु, नगवाल गाविस	नेस्याङ-४ हुम्डे	१५९५	६९४.६३	१	पिसाङ	१-९		
						२	घ्यारु	१-९		
						३	नवाल	१-९		
						४	मनाङ	९		
						५	बाखी	१-९		
						६	मनाङ	१-८		
						७	टाङ्कीमनाङ	१,२,३		
						८	टाङ्कीमनाङ	४-९		
						९	खाडसार	१-९		

जिल्लाको गाउँपालिका र नगरपालिकाको संक्षिप्त विवरण										
महानगरपालिका		उप-महानगरपालिका		नगरपालिका		गाउँपालिका		जम्मा स्थानीय तह	जम्मा वडा	जनसंख्या (२०७८)
संख्या	वडा	संख्या	वडा	संख्या	वडा	संख्या	वडा			
-	-	-	-	-	-	५	२५	५	२५	१४४५२

जिल्लाको गाउँपालिका र नगरपालिकाको विस्तृत विवरण										
क्र.स.	गाउँपालिका/नगरपालिकाको नाम	समावेश भएका साविकका गाविस वा न.पा.हरू	केन्द्र	जनसंख्या (२०७८)	क्षेत्रफल (व.कि.मी.)	हालको वडा नं.	समावेश भएका साविकका गाविस वा नपा र वडाहरू			
१	घरपझोड गाउँपालिका	जोमसोम, मार्फा र टुकुचे(८,९) गा.वि.स.	साविक जोमसोम गा.वि.स.को कार्यालय	३७१२	३१६	१	मार्फा	९		
							टुकुचे	८,९		
						२	मार्फा	१-४		
						३	मार्फा	५-८		
						४	जोमसोम	५-८		
२	थासाङ गाउँपालिका	टुकुचे(१-७), कोवाड, लेते र कुन्जो गा.वि.स.	साविक कोवाड गा.वि.स.को कार्यालय	२८५६	२८९	५	जोमसोम	१-४,९		
						१	टुकुचे	१-७		
						२	कोवाड	१-९		
						३	लेते	४-९		
						४	लेते	१-३		
३	लो-घेकर दामोदरकुण्ड गाउँपालिका	चराङ, घमी र सुर्खाङ गा.वि.स.	साविक चराङ गा.वि.स.को कार्यालय	१२९२	१३४४	५	कुन्जो	९		
						५	कुन्जो	१-८		
						१	चराङ	१-९		
						२	घमी	५-९		
						३	घमी	१-४		
४	लोमन्थाङ गाउँपालिका	छोसेर, छोन्हुप र लोमन्थाङ गा.वि.स.	साविक लोमन्थाङ गा.वि.स.को कार्यालय	१४३०	७२७	४	सुर्खाङ	१-६		
						४	सुर्खाङ	७-९		
						१	छोसेर	१-४		
						२	छोसेर	५-९		
						३	छोन्हुप	१-४		
५	वारागुड मुक्तिक्षेत्र गाउँपालिका	मुक्तिनाथ, झोड, छुसाङ र कागवेनी गा.वि.स.	साविक कागवेनी गा.वि.स.को कार्यालय	२०३६	८८६	५	लोमन्थाङ	१-९		
						५	मुक्तिनाथ	१-९		
						२	झोड	१-९		
						३	छुसाङ	१-९		
						४	कागवेनी	६-९		
						५	कागवेनी	१-५		

जिल्लाको गाउँपालिका र नगरपालिकाको संक्षिप्त विवरण

महानगरपालिका		उप-महानगरपालिका		नगरपालिका		गाउँपालिका		जम्मा स्थानीय तह	जम्मा वडा	जनसंख्या (२०७८)
संख्या	वडा	संख्या	वडा	संख्या	वडा	संख्या	वडा			
-	-	-	-	१	१०	५	३५	६	४५	१०७०३३

जिल्लाको गाउँपालिका र नगरपालिकाको विस्तृत विवरण

क्र.स.	गाउँपालिका/नगरपालिकाको नाम	समावेश भएका साविकका गाविस वा न.पा.हरू	केन्द्र	जनसंख्या (२०७८)	क्षेत्रफल (व.कि.मी.)	हालको वडा नं.	समावेश भएका साविकका गाविस वा नपा र वडाहरू
१	बेनी नगरपालिका	बेनी नगरपालिका, भकिम्ली र पात्लेखेत गा.वि.स.	साविक बेनी नगरपालिका कार्यालय	३२६९७	७६.५७	१	बेनी १,२
						२	बेनी ३,४
						३	भकिम्ली १-९
						४	बेनी १३,१४
						५	बेनी ११,१२
						६	बेनी ५,८
						७	बेनी ६
						८	बेनी ७
						९	बेनी ९,१०
						१०	पात्लेखेत १-९
२	अन्नपूर्ण गाउँपालिका	नारच्याङ, दाना, शिख, घर, दोवा, हिस्तान, राम्चे र भुरुङ तातोपानी गा.वि.स.	वडा नं. ६ पोखरेबगर	१२३२३	५५६.४१	१	दोवा १-९
						२	भुरुङ तातोपानी १-९
						३	दाना १-९
						४	नारच्याङ १-९
						५	शिख १-९
						६	घर १-९
						७	हिस्तान १-९
						८	राम्चे १-९
३	धवलागिरी गाउँपालिका	ताकम, मुना, मुदी, गुर्जा, मल्कवाड, मराङ र लुलाङ गा.वि.स.	वडा नं. ३ सातमुले, घट्टेखोला	१२६९६	१०३७	१	गुर्जा १-९
						२	लुलाङ १-९
						३	मुना १-९
						४	मुदी १-९
						५	मल्कवाड १-९
						६	मराङ १-९
						७	ताकम १-९
४	मंगला गाउँपालिका	बरन्जा, बावियाचौर, अर्मन, कुहुँ र दरवाड(४) गा.वि.स.	साविक बावियाचौर गा.वि.स.को कार्यालय	१४६८८	८९	१	कुहुँ १-८
						२	बावियाचौर १-९
							कुहुँ ९
						३	दरवाड ४
						४	बरन्जा १-६
						५	बरन्जा ७-९
६	अर्मन १-९						
५	मालिका गाउँपालिका	दरवाड(१-३, ५-९), निस्कोट, ओखरबोट, रूम, विम र देविस्थान गा.वि.स.	साविक दरवाड गा.वि.स.को कार्यालय	१८३३२	१४७	१	निस्कोट १-९
						२	रूम १-६
						३	रूम ७-९
						४	ओखरबोट १-९

जिल्लाको गाउँपालिका र नगरपालिकाको विस्तृत विवरण								
क्र.स.	गाउँपालिका/ नगरपालिकाको नाम	समावेश भएका साविकका गाविस वा न.पा.हरू	केन्द्र	जनसंख्या (२०७८)	क्षेत्रफल (व.कि.मी.)	हालको वडा नं.	समावेश भएका साविकका गाविस वा नपा र वडाहरू	
						५	देविस्थान	१-९
						६	दरवाङ्ग	१-३, ५-९
						७	विम	१-९
६	रघुगंगा गाउँपालिका	वेगखोला, राखु भगवति, राखु पिप्ले, दग्नाम, झीं, पाखापानी, चिमखोला र कुईने मंगले गा.वि.स.	रघुगंगा-३ मौवाफाँट	१४११४	३७९	१	वेगखोला	१-९
						२	राखु भगवति	१-९
						३	राखु पिप्ले	१-९
						४	दग्नाम	१-९
						५	झीं	१-९
						६	पाखापानी	१-९
						७	चिमखोला	१-९
						८	कुईने मंगले	१-९

जिल्लाको गाउँपालिका र नगरपालिकाको संक्षिप्त विवरण

महानगरपालिका		उप-महानगरपालिका		नगरपालिका		गाउँपालिका		जम्मा स्थानीय तह	जम्मा वडा	जनसंख्या (२०७८)
संख्या	वडा	संख्या	वडा	संख्या	वडा	संख्या	वडा			
-	-	-	-	२	२५	५	३६	७	६९	९३०८८७

जिल्लाको गाउँपालिका र नगरपालिकाको विस्तृत विवरण

क्र.स.	गाउँपालिका/नगरपालिकाको नाम	समावेश भएका साविकका गाविस वा न.पा.हर	केन्द्र	जनसंख्या (२०७८)	क्षेत्रफल (व.कि.मी.)	हालको वडा नं.	समावेश भएका साविकका गाविस वा नया र वडाहरु
१	कुश्मा नगरपालिका	कुश्मा नगरपालिका, ठूलीपोखरी, खौलालाँकुरी र आर्थर डाँडाखर्क गा.वि.स.	साविक कुश्मा नगरपालिका कार्यालय	३८१०९३ ३३	९३.१८	१	कुश्मा १-३
						२	कुश्मा ४,५
						३	कुश्मा ६,७
						४	कुश्मा ८
						५	कुश्मा ९
						६	कुश्मा १०
						७	कुश्मा ११
						८	कुश्मा १२
						९	कुश्मा १३,१४
						१०	कुश्मा १५,१६
						११	कुश्मा १७,१८
						१२	ठूलीपोखरी १-९
						१३	खौलालाँकुरी १-९
१४	आर्थर डाँडाखर्क १-९						
२	फलेवास नगरपालिका	कार्किनेटा, थापाठाना, शंकरपोखरी, भैगरा, ठानामौला, लिमिठाना, खानीगाउँ, देविस्थान, मुडिकुवा, कुर्घा (१-६, ९) र पाडराड गा.वि.स	साविक खानीगाउँ गा.वि.स.को कार्यालय	२२०४६८	८६.७	१	कार्किनेटा १-९
						२	थापाठाना १-९
						३	शंकरपोखरी १-९
						४	मुडिकुवा १-९
						५	खानीगाउँ १-९
						६	देविस्थान १-९
						७	लिमिठाना १-९
						८	ठानामौला १-९
						९	भैगरा १-९
						१०	कुर्घा १-६, ९
११	पाडराड १-९						
३	जलजला गाउँपालिका	वासखर्क, माझफाँट, लेखफाँट, धार्डीरिड, नाडिलवाड, वनौ र शालिजा गा.वि.स	जलजला-४ लामाखेत	२१११९	८२.२६	१	बाँसखर्क १-९
						२	माझफाँट ६, ८, ९
						३	माझफाँट ३, ७
						४	माझफाँट १, २, ४, ५
						५	लेखफाँट १-९
						६	शालिजा १-९
						७	धार्डीरिड १-९
						८	नाडिलवाड १-९
९	वनौ १-९						

जिल्लाको गाउँपालिका र नगरपालिकाको विस्तृत विवरण

क्र.स.	गाउँपालिका/ नगरपालिकाको नाम	समावेश भएका साविकका गाविस वा न.पा.हरू	केन्द्र	जनसंख्या (२०७८)	क्षेत्रफल (व.कि.मी.)	हालको वडा नं.	समावेश भएका साविकका गाविस वा नपा र वडाहरू
४	पैयूं गाउँपालिका	टकलाक, त्रिवेणी, वेउलीवास, हुवास, सरौंखोला र भोले गा.वि.स	साविक हुवास गा.वि.स.को कार्यालय	१२७२५	४३.६५	१	टकलाक १-९
						२	त्रिवेणी १-९
						३	वेउलीवास १-९
						४	हुवास १-३, ७, ८
						५	हुवास ४-६, ९
						६	सरौंखोला १-९
						७	भोले १-९
५	महाशिला गाउँपालिका	होश्राङ्दी, भोक्सिङ, वालाकोट, पाखापानी, लुङ्खुदेउराली, कुर्घा (७, ८) र फलामखानी गा.वि.स	साविक वालाकोट गा.वि.स.को कार्यालय	८११६	४९.३८	१	होश्राङ्दी १-९
						२	भोक्सिङ १-९
						३	वालाकोट १-९
						४	पाखापानी १-९
						५	कुर्घा ७, ८ लुङ्खुदेउराली १-९
						६	फलामखानी १-९
६	मोदी गाउँपालिका	भुक्ताडले, देउपुर, देउराली, बाजुङ, क्याङ, तिलाहार, चित्रे र राम्जादेउराली गा.वि.स	मोदी-२ पातिचौर बजार	१८७९४	१४३.६	१	भुक्ताडले १-९
						२	देउपुर १-९
						३	देउराली १-९
						४	क्याङ १-९
						५	बाजुङ १-९
						६	तिलाहार १-९
						७	राम्जा देउराली १-९
						८	चित्रे १-९
७	विहादी गाउँपालिका	वाच्छा, वर्राचौर, रानीपानी, वहाकीठाँटी, उरामपोखरा र शालिग्राम गा.वि.स	साविक वहाकीठाँटी गा.वि.स.को कार्यालय	१०८२८	४४.८	१	वाच्छा १-९
						२	वर्राचौर १-९
						३	रानीपानी १-९
						४	वहाकीठाँटी १-९
						५	उरामपोखरा १-९
						६	शालिग्राम १-९

जिल्लाको गाउँपालिका र नगरपालिकाको संक्षिप्त विवरण										
महानगरपालिका		उप-महानगरपालिका		नगरपालिका		गाउँपालिका		जम्मा स्थानीय तह	जम्मा वडा	जनसंख्या (२०७८)
संख्या	वडा	संख्या	वडा	संख्या	वडा	संख्या	वडा			
-	-	-	-	४	४४	६	४१	१०	८५	२४९२११

जिल्लाको गाउँपालिका र नगरपालिकाको विस्तृत विवरण										
क्र.स.	गाउँपालिका/नगरपालिकाको नाम	समावेश भएका साविकका गाविस वा न.पा.हर	केन्द्र	जनसंख्या (२०७८)	क्षेत्रफल (व.कि.मी.)	हालको वडा नं.	समावेश भएका साविकका गाविस वा नपा र वडाहरू			
१	बागलुङ नगरपालिका	बागलुङ नगरपालिका, मालिका, पाला (६-९), सिगाना (१-५, ७-९), तित्याङ, भकुण्डे, रायडाँडा, अमलाचौर, पैयूपाटा र नारायणस्थान गा.वि.स.	साविक बागलुङ नगरपालिकाको कार्यालय	५६१०२	९८.०७	१	बागलुङ	१		
						२	बागलुङ	२		
						३	बागलुङ	३-५		
						४	बागलुङ	१०,११		
						५	मालिका	१-९		
						६	बागलुङ	८,९		
						७	बागलुङ	६,७		
							पाला	६-९		
						८	सिगाना	१-५,७-९		
						९	तित्याङ	१-९		
						१०	भकुण्डे	१-९		
						११	रायडाँडा	१-९		
						१२	अमलाचौर	१-९		
						१३	पैयूपाटा	१-९		
१४	नारायणस्थान	१-९								
२	गल्कोट नगरपालिका	दुधिलाभाटी, नरेठाँटी, हटिया, हरिचौर, मल्म, काँडेवास, पाण्डवखानी र रिघा गा.वि.स.	साविक हरिचौर गा.वि.स.को कार्यालय	३०५८८	१९४.३९	१	दुधिलाभाटी	१-९		
						२	नरेठाँटी	१-९		
						३	हटिया	१-५		
						४	हटिया	६-९		
						५	हरिचौर	२,४-७		
						६	हरिचौर	१,३,८,९		
						७	मल्म	६-९		
						८	काँडेवास	१-९		
						९	मल्म	१-५		
						१०	पाण्डवखानी	१-९		
						११	रिघा	१-९		
३	जैमिनी नगरपालिका	कुश्मीसेरा, दमेक, सर्कुवा, विनामारे, अर्जेवा, जैदी, छिस्ती, पैयूथन्थाप र राङखानी गा.वि.स.	साविक कुश्मीसेरा गा.वि.स.को कार्यालय	२४६२८	११८.७१	१	कुश्मीसेरा	१-९		
						२	दमेक	१-६		
						३	दमेक	७-९		
						४	सर्कुवा	१-९		
						५	विनामारे	१-९		
						६	अर्जेवा	१-९		
						७	जैदी	१-९		
						८	छिस्ती	१-९		
						९	पैयूथन्थाप	१-९		
						१०	राङखानी	१-९		

जिल्लाको गाउँपालिका र नगरपालिकाको विस्तृत विवरण

क्र.स.	गाउँपालिका/ नगरपालिकाको नाम	समावेश भएका साविकका गाविस वा न.पा.हरू	केन्द्र	जनसंख्या (२०७८)	क्षेत्रफल (व.कि.मी.)	हालको वडा नं.	समावेश भएका साविकका गाविस वा नया र वडाहरू
४	ढोरपाटन नगरपालिका	वुर्तिवाड, खुंगा, अधिकारीचौर र बोवाड गा.वि.स.	साविक वुर्तिवाड गा.वि.स.को कार्यालय	३००६८	२२२.८५	१	वुर्तिवाड १
						२	वुर्तिवाड २-५
						३	वुर्तिवाड ६-९
						४	खुङ्गा १-९
						५	अधिकारीचौर १-२, ७-९
						६	अधिकारीचौर ३-६
						७	बोवाड १-३
						८	बोवाड ४-६
						९	बोवाड ७-९
५	वरेड गाउँपालिका	धुल्लुवास्कोट, हुग्दिशिर, सल्यान, बाटाकाचौर र सुखौरा गा.वि.स.	साविक हुग्दिशिर गा.वि.स.को कार्यालय	१११५८	७५.२८	१	धुल्लुवास्कोट १-९
						२	हुग्दिशिर १-९
						३	बाटाकाचौर १-९
						४	सल्यान १-९
						५	सुखौरा १-९
६	काठेखोला गाउँपालिका	पाला (१-५), सिगाना (६), भीमपोखरा, धम्जा, तंग्राम, विहुँकोट, रेश र लेखानी गा.वि.स.	साविक विहुँकोट गा.वि.स.को कार्यालय	२२५२६	८२.८८	१	पाला १-५ सिगाना ६
						२	भीमपोखरा १-९
						३	धम्जा १-९
						४	तंग्राम १-९
						५	विहुँकोट ५-९
						६	विहुँकोट १-४
						७	रेश १-९
						८	लेखानी १-९
७	तमानखोला गाउँपालिका	बोझादोभान, तमान र खुङ्गानी गा.वि.स.	साविक बोझादोभान गा.वि.स.को कार्यालय	९९८२	१८२.०२	१	बोझादोभान १-५
						२	बोझादोभान ६-९
						३	तमान १-६
						४	तमान ७-९
						५	खुङ्गानी १-६
						६	खुङ्गानी ७-९
८	ताराखोला गाउँपालिका	अमरभूमि, अर्गल, हिल र तारा गा.वि.स.	साविक अर्गल गा.वि.स.को कार्यालय	१०१२०	१२९.५३	१	अमरभूमि १-९
						२	अर्गल १-९
						३	हिल १-९
						४	तारा ३-५, ९
						५	तारा १, २, ६-८
९	निसीखोला गाउँपालिका	देवीस्थान, बोहोरागाउँ, निसी र राजकुत गा.वि.स.	साविक देविस्थान गा.वि.स.को कार्यालय	२३११९	२४४.३७	१	देवीस्थान १-५
						२	देविस्थान ६-९
						३	बोहोरागाउँ १-५
						४	बोहोरागाउँ ६-९
						५	निसी १-४
						६	निसी ५-९
						७	राजकुत १-९

जिल्लाको गाउँपालिका र नगरपालिकाको विस्तृत विवरण								
क्र.स.	गाउँपालिका/ नगरपालिकाको नाम	समावेश भएका साविकका गाविस वा न.पा.हरू	केन्द्र	जनसंख्या (२०७८)	क्षेत्रफल (व.कि.मी.)	हालको वडा नं.	समावेश भएका साविकका गाविस वा नपा र वडाहरू	
१०	बडिगाड गाउँपालिका	दगातुन्डाडा, सिसाखानी, जलजला, ग्वालीचौर, भीमगिठे, रणसिंहकिटेनी र दलिङ गा.वि.स.	साविक ग्वालीचौर गा.वि.स.को कार्यालय	२८८३९	१७८.६८	१	दगातुन्डाडा	१-५
						२	दगातुन्डाडा	६-९
						३	सीसाखानी	१-९
						४	जलजला	१-९
						५	ग्वालीचौर	१-९
						६	भीमगिठे	२, ८, ९
						७	भीमगिठे	१, ३-७
						८	रणसिंहकिटेनी	१-९
						९	दलिङ	१-४
						१०	दलिङ	५-९

जिल्लाको गाउँपालिका र नगरपालिकाको संक्षिप्त विवरण										
महानगरपालिका		उप-महानगरपालिका		नगरपालिका		गाउँपालिका		जम्मा स्थानीय तह	जम्मा वडा	जनसंख्या (२०७८)
संख्या	वडा	संख्या	वडा	संख्या	वडा	संख्या	वडा			
-	-	-	-	४	६७	४	२५	८	९२	३७८०७९

जिल्लाको गाउँपालिका र नगरपालिकाको विस्तृत विवरण										
क्र.स.	गाउँपालिका/नगरपालिकाको नाम	समावेश भएका साविकका गाविस वा न.पा.हरू	केन्द्र	जनसंख्या (२०७८)	क्षेत्रफल (व.कि.मी.)	हालको वडा नं.	समावेश भएका साविकका गाविस वा नया र वडाहरू			
१	कावासोती नगरपालिका	कावासोती नगरपालिका र कुमारवर्ती गा.वि.स.	साविक कावासोती नगरपालिका कार्यालय	८६८२१	१०८.३४	१	कावासोती १			
						२	कावासोती २			
						३	कावासोती ३			
						४	कावासोती ४			
						५	कावासोती ५			
						६	कावासोती ६			
						७	कावासोती ७			
						८	कावासोती ८			
						९	कावासोती ९			
						१०	कावासोती १०			
						११	कावासोती ११			
						१२	कावासोती १२			
						१३	कावासोती १३			
						१४	कावासोती १४			
						१५	कावासोती १५			
						१६	कावासोती १६			
						१७	कुमारवर्ती १-९			
२	गैडाकोट नगरपालिका	गैडाकोट नगरपालिका र रतनपुर गा.वि.स.	साविक गैडाकोट नगरपालिका कार्यालय	७९३४९	१५९.९३	१	गैडाकोट १			
						२	गैडाकोट २			
						३	गैडाकोट ३			
							रतनपुर २,३			
						४	गैडाकोट ४			
						५	गैडाकोट ५			
						६	गैडाकोट ६			
						७	गैडाकोट ७			
						८	गैडाकोट ८			
						९	गैडाकोट ९			
						१०	गैडाकोट १०			
						११	गैडाकोट ११			
						१२	गैडाकोट १२			
						१३	गैडाकोट १३			
						१४	गैडाकोट १४			
							रतनपुर ६			
						१५	गैडाकोट १५			
१६	गैडाकोट १६									
१७	गैडाकोट १७									

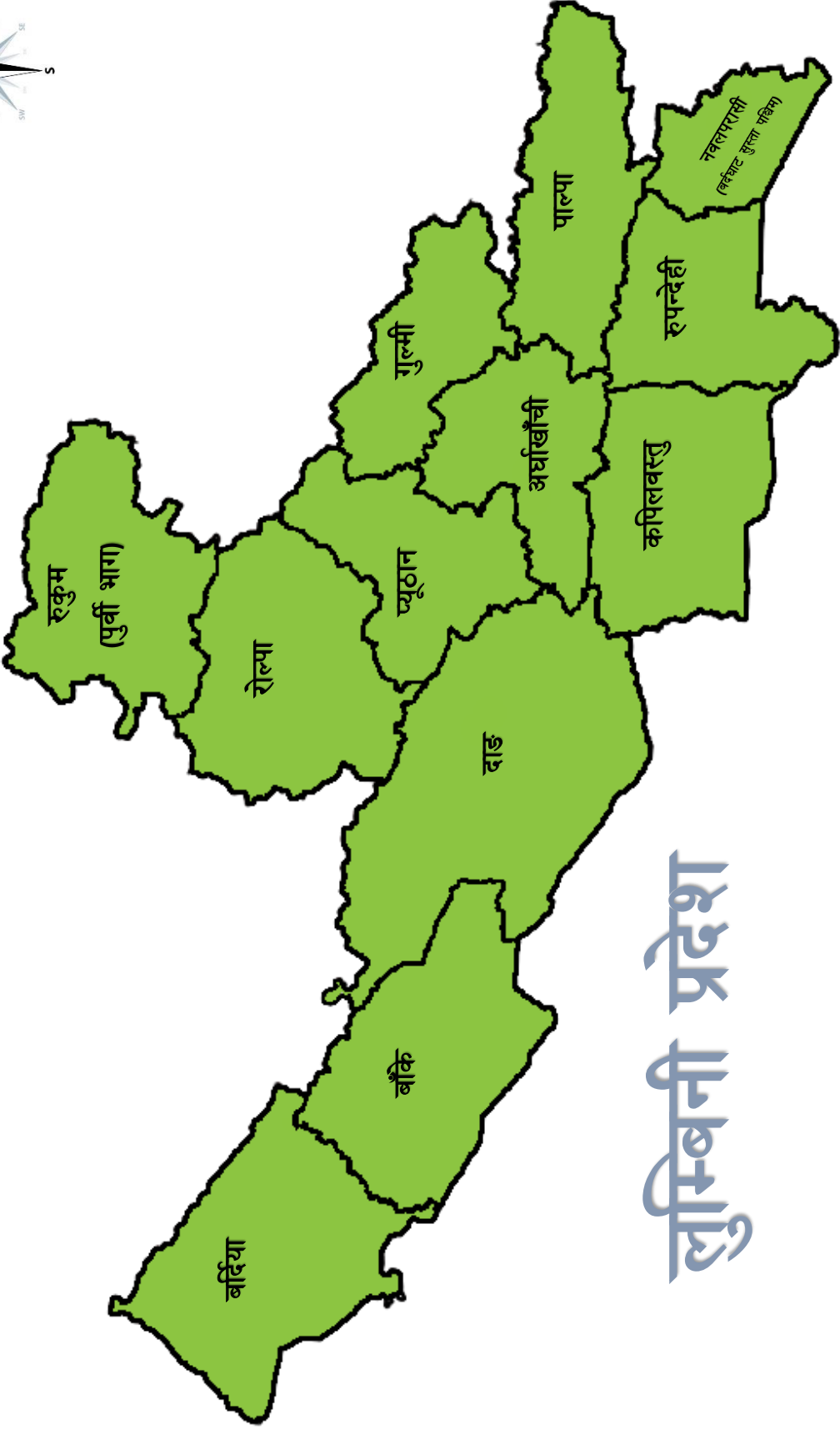
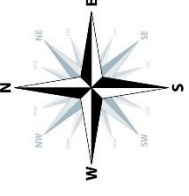
जिल्लाको गाउँपालिका र नगरपालिकाको विस्तृत विवरण

क्र.स.	गाउँपालिका/ नगरपालिकाको नाम	समावेश भएका साविकका गाविस वा न.पा.हरू	केन्द्र	जनसंख्या (२०७८)	क्षेत्रफल (व.कि.मी.)	हालको वडा नं.	समावेश भएका साविकका गाविस वा नपा र वडाहरू						
३	देवचुली नगरपालिका	देवचुली नगरपालिका र रजहर गा.वि.स	साविक देवचुली नगरपालिका कार्यालय	५८००३	११२.७२	१८	रतनपुर १,४,५,७-९						
						१	देवचुली १						
						२	देवचुली २						
						३	देवचुली ३						
						४	देवचुली ४						
						५	देवचुली ५						
						६	देवचुली ६						
						७	देवचुली ७						
						८	देवचुली ८						
						९	देवचुली ९						
						१०	देवचुली १०						
						११	देवचुली ११						
						१२	देवचुली १२						
						१३	देवचुली १३						
						१४	देवचुली १४						
						१५	देवचुली १५						
						१६	रजहर १,७,९						
१७	रजहर २-६, ८												
४	मध्यविन्दु नगरपालिका	मध्यविन्दु नगरपालिका, मैनाघाट, राकाचुली (१- ५), प्रसौनी र नयाँ बेलहानी (१-७,९) गा.वि.स	साविक मध्यविन्दु नगरपालिका कार्यालय	६१०९१	२३३.३५	१	मध्यविन्दु १						
						२	मध्यविन्दु २						
						३	मध्यविन्दु ३						
						४	मध्यविन्दु ४						
						५	मध्यविन्दु ५						
						६	मध्यविन्दु ६						
						७	मध्यविन्दु ७						
						८	मध्यविन्दु ८						
						९	मध्यविन्दु ९						
						१०	नयाँ बेलहानी ८ राकाचुली ३,४						
						११	मैनाघाट ५ नयाँ बेलहानी ४,६,७,९						
						१२	नयाँ बेलहानी १-३,५						
						१३	मैनाघाट ४,६,७,९						
						१४	मैनाघाट १-३,८ राकाचुली १,२,५						
						१५	प्रसौनी १-९						
						५	बौदीकाली गाउँपालिका	जौवारी (१-३), मिथुकरम, डेडगाउँ, रकुवा, रुचाड र नरम गा.वि.स	साविक डेडगाउँ गा.वि.स.को कार्यालय	११३३८	९१.८७	१	मिथुकरम १-९
												२	डेडगाउँ १-९
३	रकुवा १-९												
४	रुचाड १-९												
५	जौवारी १-३												
६	नरम १-९												

जिल्लाको गाउँपालिका र नगरपालिकाको विस्तृत विवरण

क्र.स.	गाउँपालिका/ नगरपालिकाको नाम	समावेश भएका साविकका गाविस वा न.पा.हरू	केन्द्र	जनसंख्या (२०७८)	क्षेत्रफल (व.कि.मी.)	हालको वडा नं.	समावेश भएका साविकका गाविस वा नपा र वडाहरू
६	बुलिङटार गाउँपालिका	कोटथर, डाडाझेरी, बुलिङटार, अर्खला, जौवारी (४-९) र भारतीपुर गा.वि.स	साविक बुलिङटार गा.वि.स.को कार्यालय	१४६३७	१४७.६८	१	कोटथर १-९
						२	डाडाझेरी १-९
						३	बुलिङटार १-९
						४	अर्खला १-९
						५	जौवारी ४-९
						६	भारतीपुर १-९
७	विनयीत्रिवेणी गाउँपालिका	दुम्किवास, राकाचुली (६-९), बेणिमणिपुर र धुरकोट (१-५,९) त्रिवेणी सुस्ता (४ वाहेक) गा.वि.स	साविक दुम्किवास गा.वि.स.को कार्यालय	३८३७०	२८८.०६	१	दुम्किवास १,६-९
						२	दुम्किवास २-५
						३	बेणिमणिपुर २,७, ८
							राकाचुली ६-९
						४	बेणिमणिपुर १,३-६,९
						५	धुरकोट १-५,९
						६	त्रिवेणी सुस्ता १-३,८
७	त्रिवेणी सुस्ता ५-७,९						
८	हुप्सेकोट गाउँपालिका	हुप्सेकोट, धौवादी र देउराली गा.वि.स	साविक देउराली गा.वि.स.को कार्यालय	२६५८३	१८९.२१	१	देउराली ५
							धौवादी २
						२	देउराली १,२,९
						३	देउराली ३,४
						४	देउराली ६,७
							धौवादी ७
						५	देउराली ८
धौवादी १,३-६, ८,९							
६	हुप्सेकोट १-९						

लुम्बिनी प्रदेश



लुम्बिनी प्रदेश

लुम्बिनी प्रदेशको संक्षिप्त विवरण											
जिल्ला	महानगरपालिका		उप-महानगरपालिका		नगरपालिका		गाउँपालिका		जम्मा स्थानीय तह र वडा		प्रदेशको जनसंख्या (२०७८)
१२	म.न.पा	वडा	उ.म.न.पा	वडा	न.पा.	वडा	गा.पा.	वडा	स्थानीय तह	वडा	
	-	-	४	८०	३२	३७६	७३	५२७	१०९	९८३	५१२२०७८

क्र.सं.	जिल्ला	न.पा./गा.पा.	वडा संख्या			जनसंख्या (२०७८)	क्षेत्रफल (व.कि.मी.)
			जम्मा	नपाको जम्मा वडा	गापाको जम्मा वडा		
१.	गुल्मी	मुसिकोट नगरपालिका	९	२३	७०	२८४५४	११४.७४
२.		रेसुङ्गा नगरपालिका	१४			३१५५१	८३.७४
३.		इस्मा गाउँपालिका	६			१८५२९	८१.८८
४.		कालीगण्डकी गाउँपालिका	७			१५०४४	१०१.०४
५.		गुल्मीदरबार गाउँपालिका	७			१९२९६	७९.९९
६.		सत्यवती गाउँपालिका	८			१९४७३	११५.९२
७.		चन्द्रकोट गाउँपालिका	८			१८६६२	१०५.७३
८.		रुरुक्षेत्र गाउँपालिका	६			१६५९७	६७.३८
९.		छत्रकोट गाउँपालिका	६			१९३५७	८७.०१
१०.		धुर्कोट गाउँपालिका	७			१८८१४	८६.३२
११.		मदाने गाउँपालिका	७			२००२२	९४.५२
१२.		मालिका गाउँपालिका	८			२००७५	९२.४९
१३.	पाल्पा	रामपुर नगरपालिका	१०	२४	५७	४९८८३	१२३.३४
१४.		तानसेन नगरपालिका	१४			५०७९२	१०९.८०
१५.		निस्दी गाउँपालिका	७			१८१२०	१९४.५०
१६.		पूर्वखोला गाउँपालिका	६			१६०५२	१३८.०५
१७.		रम्भा गाउँपालिका	५			१७१५५	९४.१२
१८.		माथागढी गाउँपालिका	८			२४०५३	२१५.४९
१९.		तिनाउ गाउँपालिका	६			१७७७७	२०२.००
२०.		बगनासकाली गाउँपालिका	९			१८४९७	८४.१७
२१.		रिब्दीकोट गाउँपालिका	८			१५४७३	१२४.५५
२२.		रैनादेवी छहरा गाउँपालिका	८			२३१४९	१७५.८८
२३.	नवलपरासी (बर्दघाट सुस्ता पश्चिम)	बर्दघाट नगरपालिका	१६	४७	२७	७६७०३	१६२.०५
२४.		रामग्राम नगरपालिका	१८			६४०१७	१२८.३२
२५.		सुनवल नगरपालिका	१३			७२०८५	१३९.१०
२६.		सुस्ता गाउँपालिका	५			४०६५५	११२.१७
२७.		पाल्हीनन्दन गाउँपालिका	६			३८१८६	४४.६७
२८.		प्रतापपुर गाउँपालिका	९			४९८९७	८७.५५
२९.		सरावल गाउँपालिका	७			४२२०७	७३.१९
३०.	रूपन्देही	बुटवल उपमहानगरपालिका	१९	८५	७०	१९४३३५	१०१.६१
३१.		देवदह नगरपालिका	१२			७२४५७	१३६.९५
३२.		लुम्बिनी सांस्कृतिक नगरपालिका	१३			८७३८३	११२.२१
३३.		सैनामैना नगरपालिका	११			७८३९३	१६२.१८
३४.		सिद्धार्थनगर नगरपालिका	१३			७४४३६	३६.०३
३५.		तिलोत्तमा नगरपालिका	१७			१४९४७९	१२६.१९
३६.		गौडहवा गाउँपालिका	९			५६१४९	९६.७९

क्र.सं.	जिल्ला	न.पा./गा.पा.	वडा संख्या			जनसंख्या (२०७८)	क्षेत्रफल (व.कि.मी.)
			जम्मा	नपाको जम्मा वडा	गापाको जम्मा वडा		
३७.	रुपन्देही	कन्चन गाउँपालिका	५			४२५२८	५८.५१
३८.		कोटहीमाई गाउँपालिका	७			४५९७५	५८.२६
३९.		मर्चवारी गाउँपालिका	७			४०८८०	४८.५५
४०.		मायादेवी गाउँपालिका	८			५६९७०	७२.४४
४१.		ओमसतिया गाउँपालिका	६			४९९४९	४८.५४
४२.		रोहिणी गाउँपालिका	७			४३३२७	६४.६२
४३.		सम्मरीमाई गाउँपालिका	७			४३०४४	५०.७८
४४.		सियारी गाउँपालिका	७			४४९८५	६६.९७
४५.		सुद्धोधन गाउँपालिका	७			४९९०७	५७.६६
४६.	कपिलवस्तु	कपिलवस्तु नगरपालिका	१२	६७	२९	८८८७४	१३६.९१
४७.		बुद्धभुमी नगरपालिका	१०			७६५०७	३६६.६७
४८.		शिवराज नगरपालिका	११			८४८९०	२८४.०७
४९.		महाराजगंज नगरपालिका	११			६४६४५	११२.२१
५०.		कृष्णनगर नगरपालिका	१२			७०९९१	९६.६६
५१.		बाणगंगा नगरपालिका	११			९६७९४	२३३.६८
५२.		मायादेवी गाउँपालिका	८			५५९७२	८८.५३
५३.		यसोधरा गाउँपालिका	८			४४९००	६७.५६
५४.		शुद्धोधन गाउँपालिका	६			५२८६९	९९.६९
५५.		विजयनगर गाउँपालिका	७			४३२९९	१७३.१९
५६.		अर्घाखाँची	सन्धिखर्क नगरपालिका			१२	३६
५७.	शितगंगा नगरपालिका		१४	३७६९१	६९०.४३		
५८.	भुमिकास्थान नगरपालिका		१०	२८९९२	१५९.९३		
५९.	छत्रदेव गाउँपालिका		८	२९६९९	८७.६२		
६०.	पाणिनी गाउँपालिका		८	२२२९९	१५९.४२		
६१.	मालारानी गाउँपालिका		९	२४९५०	१०९.०६		
६२.	प्यूठान	प्यूठान नगरपालिका	१०	१९	४५	४२९३०	१२८.९६
६३.		स्वर्गद्वारी नगरपालिका	९			३२०३७	२२४.७०
६४.		गौमुखी गाउँपालिका	७			२५९८०	१३९.०४
६५.		माण्डवी गाउँपालिका	५			१५८६३	११३.०८
६६.		सरुमारानी गाउँपालिका	६			१९७८३	१५७.९७
६७.		मल्लरानी गाउँपालिका	५			१५६४६	८०.०९
६८.		नौबहिनी गाउँपालिका	८			३२६८२	२९३.४९
६९.		झिमरुक गाउँपालिका	८			२६९३०	१०६.९३
७०.		ऐरावती गाउँपालिका	६			२०४२८	१५६.७५
७१.	रोल्पा	रोल्पा नगरपालिका	१०	१०	६२	३५३७६	२७०.४२
७२.		त्रिवेणी गाउँपालिका	७			२३४९२	२०५.३९
७३.		परिवर्तन गाउँपालिका	६			२९६७९	१६३.०९
७४.		माडी गाउँपालिका	६			१८०५६	१२९.०५
७५.		रुन्टीगढी गाउँपालिका	९			२८२९९	२३२.६९
७६.		लुङ्ग्री गाउँपालिका	७			२६३२५	१३५.२३
७७.		गंगादेव गाउँपालिका	७			२९५०३	१२४.३८

क्र.सं.	जिल्ला	न.पा./गा.पा.	वडा संख्या			जनसंख्या (२०७८)	क्षेत्रफल (व.कि.मी.)
			जम्मा	नपाको जम्मा वडा	गापाको जम्मा वडा		
७८.	रोल्पा	सुनछहरी गाउँपालिका	७			१७२४१	२७७.६२
७९.		सुनिल स्मृति गाउँपालिका	८			३०६१७	१५६.५५
८०.		थबाङ गाउँपालिका	५			१०८५१	१९१.०७
८१.	रुकुम (पूर्वी भाग)	पुथा उत्तरगंगा गाउँपालिका	१४	०	३१	१८३०८	५६०.३४
८२.		भूमे गाउँपालिका	९			१९८२९	२७३.६७
८३.		सिस्ने गाउँपालिका	८			१८५३४	३२७.१३
८४.	दाङ	तुल्सीपुर उपमहानगरपालिका	१९	४७	५३	१७९७५५	३८४.६३
८५.		घोराही उपमहानगरपालिका	१९			२००५३०	५२२.२१
८६.		लमही नगरपालिका	९			५९०५०	३२६.६६
८७.		बंगलाचुली गाउँपालिका	८			२२३७३	२४५.१४
८८.		दंगीशरण गाउँपालिका	७			२३६६८	११०.७०
८९.		गढवा गाउँपालिका	८			४५८९८	३५८.५७
९०.		राजपुर गाउँपालिका	७			२८३४६	५७७.३३
९१.		राप्ती गाउँपालिका	९			५२१२३	१६१.०७
९२.		शान्तिनगर गाउँपालिका	७			२७६४१	११६.०२
९३.		बबई गाउँपालिका	७			३०९६८	२५७.४८
९४.		बाँके	नेपालगंज उपमहानगरपालिका			२३	३८
९५.	कोहलपुर नगरपालिका		१५	१०१६६७	१८४.२६		
९६.	नरैनापुर गाउँपालिका		६	४३२०६	१७२.३४		
९७.	राप्तीसोनारी गाउँपालिका		९	६६४४५	१०४१.७३		
९८.	बैजनाथ गाउँपालिका		८	६९४७२	१४१.६७		
९९.	खजुरा गाउँपालिका		८	६२७८९	१०१.९१		
१००.	डुडुवा गाउँपालिका		६	४३१३५	९१.१०		
१०१.	जानकी गाउँपालिका		६	४६१४१	६३.३२		
१०२.	बर्दिया	गुलरिया नगरपालिका	१२	६०	१५	७४५०५	११८.२१
१०३.		मधुवन नगरपालिका	९			५०७३९	१२९.७३
१०४.		राजापुर नगरपालिका	१०			६०८३१	१२७.०८
१०५.		ठाकुरबाबा नगरपालिका	९			४९४२०	१०४.५७
१०६.		बाँसगढी नगरपालिका	९			६३२५२	२०६.०८
१०७.		बारबर्दिया नगरपालिका	११			७२५३३	२२६.०९
१०८.		बढैयाताल गाउँपालिका	९			५२८१८	११५.१९
१०९.		गेरुवा गाउँपालिका	६			३३५१४	७८.४१

जिल्लाको गाउँपालिका र नगरपालिकाको संक्षिप्त विवरण										
महानगरपालिका		उप-महानगरपालिका		नगरपालिका		गाउँपालिका		जम्मा	जम्मा	जनसंख्या
संख्या	वडा	संख्या	वडा	संख्या	वडा	संख्या	वडा	स्थानीय तह	वडा	(२०७८)
-	-	-	-	२	२३	१०	७०	१२	९३	२४६४९४

जिल्लाको गाउँपालिका र नगरपालिकाको विस्तृत विवरण										
क्र.स.	गाउँपालिका/ नगरपालिकाको नाम	समावेश भएका साविकका गाविस वा न.पा.हरु	केन्द्र	जनसंख्या (२०७८)	क्षेत्रफल (व.कि.मी.)	हालको वडा नं.	समावेश भएका साविकका गाविस वा नपा र वडाहरु			
१	मुसिकोट नगरपालिका	अर्लाङ्गकोट, आँपचौर, कुर्घा, वडागाउँ, मुसिकोट, वामीटक्सार, पौदीअमराई र नेटा (१,२,३ र ४) गा.वि.स.	साविक वामिटक्सार गा.वि.स.को कार्यालय	२८४५४	११४.७४	१	पौदी अमराई	१-९		
							नेटा	१-४		
						२	मुसिकोट	१-९		
						३	वडागाउँ	५-८		
						४	वडागाउँ	१-४,९		
						५	आँपचौर	१-९		
						६	कुर्घा	१-९		
						७	वामी टक्सार	१-३,९		
						८	वामी टक्सार	४-८		
२	रेसुङ्गा नगरपालिका	रेसुङ्गा नगरपालिका, पराल्मी र नयागाउँ (८ र ९) गा.वि.स.	साविक रेसुङ्गा नगरपालिका कार्यालय	३१५५१	८३.७४	१	रेसुङ्गा	१		
						२	रेसुङ्गा	२		
						३	रेसुङ्गा	३		
						४	रेसुङ्गा	४		
						५	रेसुङ्गा	५		
						६	नयागाउँ	८,९		
							रेसुङ्गा	६		
						७	रेसुङ्गा	७,८		
						८	रेसुङ्गा	९		
						९	रेसुङ्गा	१०		
						१०	रेसुङ्गा	११,१२		
						११	रेसुङ्गा	१३		
						१२	रेसुङ्गा	१४		
						१३	रेसुङ्गा	१५		
१४	पराल्मी	१-९								
३	इस्मा गाउँपालिका	हस्तिचौर, दर्लामचौर, इस्मारजस्थल, दोहोली र अमरपुर गा.स.वि.	साविक ईस्मारजस्थल गा.वि.स.को कार्यालय	१८५२९	८१.८८	१	हस्तिचौर	१-४		
						२	हस्तिचौर	५-९		
						३	दर्लामचौर	१-९		
						४	दोहोली	१-९		
						५	इस्मा रजस्थल	१-९		
						६	अमरपुर	१-९		
४	कालीगण्डकी गाउँपालिका	पुर्तिघाट, फोक्सिङ्ग, हर्मिचौर, अर्वेनी, जयखानी, खड्गकोट र भुर्तुङ्ग गा.वि.स.	साविक पुर्तिघाट गा.वि.स.को कार्यालय	१५०४४	१०१.०४	१	हर्मिचौर	१-९		
						२	अर्वेनी	१-९		
						३	जयखानी	१-९		
						४	पुर्तिघाट	१-९		
						५	फोक्सिङ्ग	१-९		

जिल्लाको गाउँपालिका र नगरपालिकाको विस्तृत विवरण								
क्र.स.	गाउँपालिका/ नगरपालिकाको नाम	समावेश भएका साविकका गाविस वा न.पा.हरू	केन्द्र	जनसंख्या (२०७८)	क्षेत्रफल (व.कि.मी.)	हालको वडा नं.	समावेश भएका साविकका गाविस वा नपा र वडाहरू	
५	गुल्मीदरवार गाउँपालिका	वीरबास, दरवारदेवीस्थान, गौडाकोट, अमरअर्वाथोक, जुभुङ्ग र बलियुम गा.वि.स.	साविक गौडाकोट गा.वि.स.को कार्यालय	१९२९६	७९.९९	६	खड्गकोट	१-९
						७	भुर्तुङ्ग	१-९
						१	बलियुम	१-९
						२	जुभुङ्ग	१-९
						३	गौडाकोट	१-९
						४	वीरबास	१-९
						५	अमरअर्वाथोक	१-९
६	सत्यवती गाउँपालिका	अश्लेवा, ठुलोलुम्पेक, जोहाङ्ग, जुनियाँ, भासेँ, हंसरा र लिम्घा गा.वि.स.	साविक जोहाङ्ग गा.वि.स.को कार्यालय	१९४७३	११५.९२	१	अश्लेवा	१-९
						२	ठुलोलुम्पेक	७-९
						३	ठुलोलुम्पेक	१-६
						४	लिम्घा	१-९
						५	हंसरा	१-९
						६	जोहाङ्ग	१-९
						७	जुनियाँ	१-९
७	चन्द्रकोट गाउँपालिका	शान्तिपुर, हरेवा, हर्राचौर, विशुखर्क, तुराङ्ग, ग्वाघा, रुपाकोट र दिव्रुङ्ग गा.वि.स.	साविक शान्तिपुर गा.वि.स.को कार्यालय	१८६६२	१०५.७३	१	दिव्रुङ्ग	१-९
						२	विशुखर्क	१-९
						३	हर्राचौर	१-९
						४	शान्तिपुर	१-९
						५	ग्वाघा	१-९
						६	हरेवा	१-९
						७	रुपाकोट	१-९
८	रुरुक्षेत्र गाउँपालिका	रिमुवा, रुरु, थानपति, ग्वादी, बलेटक्सार र बम्घा गा.वि.स.	वडा नं. ४ घ्यूवेशी	१६५९७	६७.३८	१	रुरु	१-९
						२	ग्वादी	१-९
						३	थानपति	१-९
						४	बलेटक्सार	१-९
						५	बम्घा	१-९
						६	रिमुवा	१-९
९	छत्रकोट गाउँपालिका	हर्दिनेटा, हुँगा, खर्ज्याङ्ग, पल्लिकोट, दौघा र दिगाम गा.वि.स.	छत्रकोट-३ हर्दिनेटाको चोएगा	१९३५७	८७.०१	१	हुँगा	१-९
						२	पल्लिकोट	१-९
						३	हर्दिनेटा	१-९
						४	दिगाम	१-९
						५	खर्ज्याङ्ग	१-९
						६	दौघा	१-९
१०	धुकोट गाउँपालिका	वाग्ला, बस्तु, धुकोट रजस्थल, जैसीथोक, हाडहाडे, नयाँगाउँ (१-७) र पिपलधारा गा.वि.स.	वडा नं. ४ जैसीथोक बबोट	१८८१४	८६.३२	१	नयाँगाउँ	१-७
						२	पिपलधारा	१-९
						३	हाडहाडे	१-९
						४	जैसीथोक	१-९
						५	बस्तु	१-९

जिल्लाको गाउँपालिका र नगरपालिकाको विस्तृत विवरण								
क्र.स.	गाउँपालिका/ नगरपालिकाको नाम	समावेश भएका साविकका गाविस वा न.पा.हरू	केन्द्र	जनसंख्या (२०७८)	क्षेत्रफल (व.कि.मी.)	हालको वडा नं.	समावेश भएका साविकका गाविस वा नपा र वडाहरू	
						६	धुर्कोट रजस्थल	१-९
						७	वागला	१-९
११	मदाने गाउँपालिका	अग्लुङ्ग, बाझकटेरी, भनभने, मलायगिरी, म्यालपोखरी, पुर्कोट दह र सिर्सेनी गा.वि.स.	साविक पुर्कोटदह गा.वि.स.को कार्यालय	२००२२	९४.५२	१	अग्लुङ्ग	१-९
						२	बाझकटेरी	१-९
						३	सिर्सेनी	१-९
						४	म्यालपोखरी	१-९
						५	मलायगिरी	१-९
						६	पुर्कोट दह	१-९
						७	भनभने	१-९
१२	मालिका गाउँपालिका	अर्खावाङ्ग, हवाङ्दी, अर्जे, दर्लिङ्ग, घमिर, मर्भुङ्ग, छापहिले र नेटा (५-९) गा.वि.स.	साविक अर्खावाङ्ग गा.वि.स.को कार्यालय	२००७५	९२.४९	१	नेटा	५-९
						२	दर्लिङ्ग	१-९
						३	हवाङ्दी	१-९
						४	अर्खावाङ्ग	१-९
						५	छापहिले	१-९
						६	अर्जे	१-९
						७	घमिर	१-९
						८	मर्भुङ्ग	१-९

जिल्लाको गाउँपालिका र नगरपालिकाको संक्षिप्त विवरण										
महानगरपालिका		उप-महानगरपालिका		नगरपालिका		गाउँपालिका		जम्मा स्थानीय तह	जम्मा वडा	जनसंख्या (२०७८)
संख्या	वडा	संख्या	वडा	संख्या	वडा	संख्या	वडा			
-	-	-	-	२	२४	८	५७	१०	८१	२४५०२७

जिल्लाको गाउँपालिका र नगरपालिकाको विस्तृत विवरण										
क्र.स.	गाउँपालिका/ नगरपालिकाको नाम	समावेश भएका साविकका गाविस वा न.पा.हरू	केन्द्र	जनसंख्या (२०७८)	क्षेत्रफल (व.कि.मी.)	हालको वडा नं.	समावेश भएका साविकका गाविस वा नपा र वडाहरू			
१	रामपुर नगरपालिका	रामपुर नगरपालिका	साविक रामपुर नगरपालिका कार्यालय	४९८८३	१२३.३४	१	रामपुर	१,२		
						२	रामपुर	३		
						३	रामपुर	४, ५		
						४	रामपुर	६		
						५	रामपुर	७, ८		
						६	रामपुर	९		
						७	रामपुर	१०		
						८	रामपुर	११, १३		
						९	रामपुर	१२		
						१०	रामपुर	१४, १५		
२	तानसेन नगरपालिका	तानसेन नगरपालिका, वराडदी (२-६), मदनपोखरा, तेलघा, बन्दिपोखरा, बौघापोखराथोक, बौघागुम्हा र अर्गली गा.वि.स.	साविक तानसेन नगरपालिका कार्यालय	५०७९२	१०९.८	१	तानसेन	१०		
							वराडदी	२, ६		
						२	तानसेन	१, २, १५		
						३	तानसेन	५, ६, ८		
						४	तानसेन	४		
						५	तानसेन	७, १२, १३		
							वराडदी	३-५		
						६	तानसेन	३, ९		
						७	तानसेन	११, १४		
						८	मदनपोखरा	२-५, ९		
						९	मदनपोखरा	१, ६-८		
						१०	तेलघा	१-९		
						११	बन्दिपोखरा	१-९		
						१२	बौघापोखराथोक	१-९		
१३	बौघागुम्हा	१-९								
१४	अर्गली	१-९								
३	निस्दी गाउँपालिका	वाकामलाड, सहलकोट, झिरुवास, मित्याल, गल्धा, अर्चले र ज्यामिरे गा.वि.स.	साविक मित्याल गा.वि.स.को कार्यालय	१८१२०	१९४.५	१	वाकामलाड	१-९		
						२	सहलकोट	१-९		
						३	झिरुवास	१-९		
						४	मित्याल	१-९		
						५	गल्धा	१-९		
						६	अर्चले	१-९		
						७	ज्यामिरे	१-९		
४	पुर्वखोला गाउँपालिका	सिलुवा, जल्पा, रिङ्नेरह, देवीनगर, विरकोट र हेक्लाङ् (१-८) गा.वि.स.	साविक रिङ्नेरह गा.वि.स.को कार्यालय	१६०५२	१३८.०५	१	सिलुवा	१-९		
						२	जल्पा	१-९		
						३	रिङ्नेरह	१-९		

जिल्लाको गाउँपालिका र नगरपालिकाको विस्तृत विवरण

क्र.स.	गाउँपालिका/ नगरपालिकाको नाम	समावेश भएका साविकका गाविस वा न.पा.हरू	केन्द्र	जनसंख्या (२०७८)	क्षेत्रफल (व.कि.मी.)	हालको वडा नं.	समावेश भएका साविकका गाविस वा नपा र वडाहरू
						४	देवीनगर १-९
						५	विरकोट १-९
						६	हेक्लाड १-८
५	रम्भा गाउँपालिका	हुँगी, हेक्लाड (९), फोक्सीझोट, पिपलडाडा, हुमिन र ताँहु गा.वि.स.	साविक पिपलडाँडा गा.वि.स.को कार्यालय	१७१५५	९४.१२	१	हुँगी १-९ हेक्लाड ९
						२	फोक्सीझोट १-९
						३	पिपलडाडा १-९
						४	हुमिन १-९
						५	ताँहु १-९
६	माथागढी गाउँपालिका	चिदीपानी, रुप्से, कसेनी, झडेवा, गोठादी, रहवास र बहादुरपुर गा.वि.स.	साविक झडेवा गा.वि.स.को कार्यालय	२४०५३	२१५.४९	१	चिदीपानी १-९
						२	रुप्से १-९
						३	कसेनी १-३,५-७,९
						४	झडेवा १-९
						५	गोठादी ५,६,८,९ कसेनी ४,८
						६	गोठादी १-४,७
						७	रहवास १-९
						८	बहादुरपुर १-९
७	तिनाउ गाउँपालिका	कचल, दोभान, कोलडाँडा र मस्याम गा.वि.स.	साविक दोभान गा.वि.स.को कार्यालय	१७७७७	२०२	१	कचल १-९
						२	दोभान ३,६,७,९
						३	दोभान १,२,४,५
						४	कोलडाँडा १-४
						५	कोलडाँडा ५-९ मस्याम ४
						६	मस्याम १-३,५-९ दोभान ८
८	बगनासकाली गाउँपालिका	चिर्तुङधारा, पोखराथोक, नायरनमतलेस, खानीछाप, दर्लमडाँडा, यम्घा, खानीगाउँ, बराडदी (१,७,८ र ९) र चाप्पानी गा.वि.स.	साविक चिर्तुङधारा गा.वि.स.को कार्यालय	१८४९७	८४.१७	१	चिर्तुङधारा १-९
						२	पोखराथोक १-९
						३	नायरनमतलेस १-९
						४	खानीछाप १-९
						५	दर्लमडाडा १-९
						६	यम्घा १-९
						७	खानीगाउँ १-९
						८	बराडदी १,७-९
						९	चाप्पानी १-९
९	रिब्दीकोट गाउँपालिका	ख्याहा, देउराली, खस्यौली, भैरवस्थान, कुसुमखोला, ठिमुरे, पालुङमैनादी र फेक गा.वि.स.	साविक खस्यौली गा.वि.स.को कार्यालय	१५४७३	१२४.५५	१	ख्याहा १-९
						२	देउराली १-९
						३	खस्यौली १-९
						४	भैरवस्थान १-९
						५	कुसुमखोला १-९
						६	ठिमुरे १-९
						७	पालुङमैनादी १-९

जिल्लाको गाउँपालिका र नगरपालिकाको विस्तृत विवरण							
क्र.स.	गाउँपालिका/ नगरपालिकाको नाम	समावेश भएका साविकका गाविस वा न.पा.हरू	केन्द्र	जनसंख्या (२०७८)	क्षेत्रफल (व.कि.मी.)	हालको वडा नं.	समावेश भएका साविकका गाविस वा नपा र वडाहरू
						८	फेक १-९
१०	रैनादेवी छहरा गाउँपालिका	सिद्धेश्वर, सोमादी, भुवनपोखरी, छहरा, मुझुङ, जुठापौवा, बल्डेङगढी र सत्यवती गा.वि.स.	साविक छहरा गा.वि.स.को कार्यालय	२३१४९	१७५.८८	१	सिद्धेश्वर १-९
						२	सोमादी १-९
						३	भुवनपोखरी १-९
						४	छहरा १-९
						५	मुझुङ १-९
						६	जुठापौवा १-९
						७	बल्डेङगढी १-९
						८	सत्यवती १-९

जिल्लाको गाउँपालिका र नगरपालिकाको संक्षिप्त विवरण										
महानगरपालिका		उप-महानगरपालिका		नगरपालिका		गाउँपालिका		जम्मा स्थानीय तह	जम्मा वडा	जनसंख्या (२०७८)
संख्या	वडा	संख्या	वडा	संख्या	वडा	संख्या	वडा			
-	-	-	-	३	४७	४	२७	७	७४	३८६८६८

जिल्लाको गाउँपालिका र नगरपालिकाको विस्तृत विवरण											
क्र.स.	गाउँपालिका/नगरपालिकाको नाम	समावेश भएका साविकका गाविस वा न.पा.हर	केन्द्र	जनसंख्या (२०७८)	क्षेत्रफल (व.कि.मी.)	हालको वडा नं.	समावेश भएका साविकका गाविस वा नपा र वडाहरू				
१	बर्दघाट नगरपालिका	बर्दघाट नगरपालिका, धुरकोट (७,८), जहदा, जमुनिया (१,८), दाउन्नेदेवी र रूपौलिया (१,२) गा.वि.स.	साविक बर्दघाट नगरपालिका कार्यालय	७६७०३	१६२.०५	१	बर्दघाट	१			
						२	बर्दघाट	२			
							धुकोट	७,८			
						३	बर्दघाट	३			
						४	बर्दघाट	४			
						५	बर्दघाट	५			
						६	बर्दघाट	६			
						७	बर्दघाट	७			
						८	बर्दघाट	८			
						९	बर्दघाट	९			
						१०	बर्दघाट	१०			
						११	बर्दघाट	११			
						१२	जहदा	४,५,८,९			
							जमुनिया	८			
						१३	जहदा	१-३, ,७			
							जमुनिया	१			
१४	दाउन्नेदेवी	३-५,८,९									
१५	दाउन्नेदेवी	७									
	रूपौलिया	१,२									
१६	दाउन्नेदेवी	१,२,६									
२	रामग्राम नगरपालिका	रामग्राम नगरपालिका, अमरौट, सुक्रौली, बन्जरीया, हकुइ, सनई(४-५) र देवगाव गा.वि.स	साविक रामग्राम नगरपालिका कार्यालय	६४०१७	१२८.३२	१	रामग्राम	१			
						२	रामग्राम	२			
						३	रामग्राम	३			
						४	रामग्राम	४			
						५	रामग्राम	५			
						६	रामग्राम	६			
						७	रामग्राम	७			
						८	रामग्राम	८			
						९	रामग्राम	९			
							सनई	४,५			
						१०	रामग्राम	१०			
							सुक्रौली	७-९			
							हकुइ	६			
११	रामग्राम	११									
१२	रामग्राम	१२									
१३	रामग्राम	१३									

जिल्लाको गाउँपालिका र नगरपालिकाको विस्तृत विवरण

क्र.स.	गाउँपालिका/ नगरपालिकाको नाम	समावेश भएका साविकका गाविस वा न.पा.हरू	केन्द्र	जनसंख्या (२०७८)	क्षेत्रफल (व.कि.मी.)	हालको वडा नं.	समावेश भएका साविकका गाविस वा नपा र वडाहरू
						१४	अमरौट १-९
						१५	सुकौली १-५
							बन्जरीया ३,४
						१६	हकुइ १-५,७-९
							शुकौली ६
						१७	देवगाव १-९
१८	बन्जरीया १,२,५-९						
३	सुनवल नगरपालिका	सुनवल नगरपालिका, धुरकोट (६) र रामनगर गा.वि.स	साविक सुनवल नगरपालिका कार्यालय	७२०८५	१३९.१	१	सुनवल १
						२	सुनवल २
						३	सुनवल ३
						४	सुनवल ४
						५	सुनवल ५
						६	सुनवल ६
						७	सुनवल ७
						८	सुनवल ८
						९	सुनवल ९
						१०	सुनवल १०
						११	धुरकोट ६
							रामनगर ५-७
१२	रामनगर १,८,९						
१३	रामनगर २-४						
४	सुस्ता गाउँपालिका	त्रिवेणी सुस्ता (४), रूपौलिया (३-९), कुडिया, नरसही र पकलिहवा गा.वि.स	साविक कुडिया गा.वि.स.को कार्यालय	४०६५५	९१.२२९	१	रूपौलिया ३-७
						२	रूपौलिया ८,९
							कुडिया १,५-८
						३	कुडिया २-४,९
						४	नरसही १-९
५	पकलिहवा १-९						
	त्रिवेणी सुस्ता ४						
५	पाल्हीनन्दन गाउँपालिका	रमपुरवा, हरपुर, कुशमा, पाल्ही, गेरमी र सनई (१-३,६-९) गा.वि.स	साविक कुशमा गा.वि.स.को कार्यालय	३८१८६	४४.६७	१	रमपुरवा १-९
						२	हरपुर १-९
						३	कुशमा १-९
						४	पाल्ही १-९
						५	गेरमी १-९
६	सनई १-३,६-९						
६	प्रतापपुर गाउँपालिका	जमुनिया (२-७,९), सोमानी, ठूलोखैरतवा, वैदोली, गुठीप्रसौनी, गुठीसुर्यपुरा र प्रतापपुर	साविक प्रतापपुर गा.वि.स.को कार्यालय	४९८९७	८७.५५	१	जमुनिया ३,५-७,९
						२	जमुनिया २,४
							सोमानी १,३
						३	सोमानी २,४-९
						४	ठूलोखैरतवा १-९
						५	वैदोली १-९
६	गुठीप्रसौनी १-५,८						
७	गुठीसुर्यपुरा १-९						

जिल्लाको गाउँपालिका र नगरपालिकाको विस्तृत विवरण							
क्र.स.	गाउँपालिका/ नगरपालिकाको नाम	समावेश भएका साविकका गाविस वा न.पा.हरू	केन्द्र	जनसंख्या (२०७८)	क्षेत्रफल (व.कि.मी.)	हालको वडा नं.	समावेश भएका साविकका गाविस वा नपा र वडाहरू
						७	प्रतापपुर ५,६
							गुठिप्रसौनी ६,७,९
						९	प्रतापपुर १-४,७-९
७	सरावल गाउँपालिका	तिलकपुर, मनरी, सरावल, बडहरादुबौलिया, रामपुरखडौना र भुजहवा गा.वि.स	साविक सरावल गा.वि.स.को कार्यालय	४२२०७	७३.१९	१	तिलकपुर १-६,९
						२	तिलकपुर ७,८
							मनरी १,५-८
						३	मनरी २-४,९
							सरावल १-६
						४	सरावल ७-९
							बडहरादुबौलिया १,३,४
						५	बडहरादुबौलिया ५-९
							रामपुरखडौना १-९
						६	बडहरा दुबौलिया २
							भुजहवा २
						७	भुजहवा १,३-९

जिल्लाको गाउँपालिका र नगरपालिकाको संक्षिप्त विवरण										
महानगरपालिका		उप-महानगरपालिका		नगरपालिका		गाउँपालिका		जम्मा स्थानीय तह	जम्मा वडा	जनसंख्या (२०७८)
संख्या	वडा	संख्या	वडा	संख्या	वडा	संख्या	वडा			
-	-	१	१९	५	६६	१०	७०	१६	१५५	११२१९५७

जिल्लाको गाउँपालिका र नगरपालिकाको विस्तृत विवरण										
क्र.स.	गाउँपालिका/नगरपालिकाको नाम	समावेश भएका साविकका गाविस वा न.पा.हरू	केन्द्र	जनसंख्या (२०७८)	क्षेत्रफल (व.कि.मी.)	हालको वडा नं.	समावेश भएका साविकका गाविस वा नपा र वडाहरू			
१	बुटवल उपमहानगरपालिका	बुटवल उपमहानगरपालिका	साविक बुटवल उपमहानगरपालिका कार्यालय	१९४३३५	१०१.६१	१	बुटवल	१-३		
						२	बुटवल	४		
						३	बुटवल	५		
						४	बुटवल	६		
						५	बुटवल	७		
						६	बुटवल	८		
						७	बुटवल	९		
						८	बुटवल	१०		
						९	बुटवल	११		
						१०	बुटवल	१२		
						११	बुटवल	१३		
						१२	बुटवल	१४		
						१३	बुटवल	१५		
						१४	बुटवल	१६		
						१५	बुटवल	१७		
२	देवदह नगरपालिका	देवदह नगरपालिका र सिक्टन गा.वि.स.	साविक देवदह नगरपालिका कार्यालय	७२४५७	१३६.९५	१	देवदह	१		
						२	देवदह	२		
						३	देवदह	३		
						४	देवदह	४,५		
						५	देवदह	६		
						६	देवदह	७		
						७	देवदह	८		
						८	देवदह	९		
						९	देवदह	१०		
						१०	देवदह	११		
						११	सिक्टन	१,७-९		
						१२	सिक्टन	२-६		
३	लुम्बिनी सांस्कृतिक नगरपालिका	लुम्बिनी सांस्कृतिक नगरपालिका	साविक लुम्बिनी सांस्कृतिक नगरपालिका कार्यालय	८७३८३	११२.२१	१	लुम्बिनी सांस्कृतिक	१		
						२	लुम्बिनी सांस्कृतिक	२,३		
						३	लुम्बिनी सांस्कृतिक	४		
						४	लुम्बिनी सांस्कृतिक	५,६		
						५	लुम्बिनी सांस्कृतिक	७		

जिल्लाको गाउँपालिका र नगरपालिकाको विस्तृत विवरण								
क्र.स.	गाउँपालिका/ नगरपालिकाको नाम	समावेश भएका साविकका गाविस वा न.पा.हरू	केन्द्र	जनसंख्या (२०७८)	क्षेत्रफल (व.कि.मी.)	हालको वडा नं.	समावेश भएका साविकका गाविस वा नपा र वडाहरू	
						६	लुम्बिनी सांस्कृतिक	८,९
						७	लुम्बिनी सांस्कृतिक	१०
						८	लुम्बिनी सांस्कृतिक	१२
						९	लुम्बिनी सांस्कृतिक	१३, १४
						१०	लुम्बिनी सांस्कृतिक	१५, १६
						११	लुम्बिनी सांस्कृतिक	१९, १७, १८
						१२	लुम्बिनी सांस्कृतिक	१९,, २०
						१३	लुम्बिनी सांस्कृतिक	२१
४	सैनामैना नगरपालिका	सैनामैना नगरपालिका र सालझण्डी गा.वि.स.	साविक सैनामैना नगरपालिका कार्यालय	७८३९३	१६२.१८	१	सैनामैना	१,१३
						२	सैनामैना	२
						३	सैनामैना	३
						४	सैनामैना	४,५
						५	सैनामैना	६,७
						६	सैनामैना	८,११
						७	सैनामैना	९
						८	सैनामैना	१०
						९	सैनामैना	१२
						१०	सालझण्डी	१-४
						११	सालझण्डी	५-९
५	सिद्धार्थनगर नगरपालिका	सिद्धार्थनगर नगरपालिका	साविक सिद्धार्थनगर नगरपालिका कार्यालय	७४४३६	३६.०३	१	सिद्धार्थनगर	१
						२	सिद्धार्थनगर	२
						३	सिद्धार्थनगर	३
						४	सिद्धार्थनगर	४
						५	सिद्धार्थनगर	५
						६	सिद्धार्थनगर	६
						७	सिद्धार्थनगर	७
						८	सिद्धार्थनगर	८
						९	सिद्धार्थनगर	९
						१०	सिद्धार्थनगर	१०
						११	सिद्धार्थनगर	११
						१२	सिद्धार्थनगर	१२
						१३	सिद्धार्थनगर	१३
६	तिलोत्तमा नगरपालिका	तिलोत्तमा नगरपालिका	साविक तिलोत्तमा नगरपालिका कार्यालय	१४९४७९	१२६.१९	१	तिलोत्तमा	१,५
						२	तिलोत्तमा	२
						३	तिलोत्तमा	३
						४	तिलोत्तमा	४
						५	तिलोत्तमा	६
						६	तिलोत्तमा	७,८
						७	तिलोत्तमा	९,१०
						८	तिलोत्तमा	११
						९	तिलोत्तमा	१२

जिल्लाको गाउँपालिका र नगरपालिकाको विस्तृत विवरण

क्र.स.	गाउँपालिका/ नगरपालिकाको नाम	समावेश भएका साविकका गाविस वा न.पा.हरू	केन्द्र	जनसंख्या (२०७८)	क्षेत्रफल (व.कि.मी.)	हालको वडा नं.	समावेश भएका साविकका गाविस वा नपा र वडाहरू
						१०	तिलोत्तमा १३
						११	तिलोत्तमा १४,१६
						१२	तिलोत्तमा १५
						१३	तिलोत्तमा १७
						१४	तिलोत्तमा १८,१९
						१५	तिलोत्तमा २०
						१६	तिलोत्तमा २१
						१७	तिलोत्तमा २२-२४
७	गैडहवा गाउँपालिका	सुर्यपुरा, जोगडा, साडी र बिष्णुपुरा गा.वि.स.	साविक बिष्णुपुरा गा.वि.स.को कार्यालय	५६१४९	९६.७९	१	साडी १-९
						२	जोगडा १-९
						३	बिष्णुपुरा ४,५,८
						४	बिष्णुपुरा १,६,९
						५	बिष्णुपुरा २,३,७
						६	सुर्यपुरा ३,४,८,९
						७	सुर्यपुरा ५-७
						८	सुर्यपुरा २
						९	सुर्यपुरा १
८	कन्चन गाउँपालिका	रूद्रपुर र गजेडी गा.वि.स.	वडा नं. २ ब्यहोरी	४२५२८	५८.५१	१	गजेडी १-३
						२	गजेडी ४-९
						३	रूद्रपुर ७-९
						४	रूद्रपुर १,५,६
						५	रूद्रपुर २-४
९	कोटहीमाई गाउँपालिका	सक्रोनपकडी, सिपवा, मझगांवा, बोगडी, मर्यादपुर र बैरघाट गा.वि.स.	साविक मझगांवा गा.वि.स.को कार्यालय	४५९७५	५८.२६	१	सिपवा १-९
						२	सक्रोनपकडी १-९
						३	मर्यादपुर १-९
						४	बैरघाट १-९
						५	मझगांवा १-९
						६	बोगडी १-३,६
						७	बोगडी ४,५,७-९
१०	मर्चवारी गाउँपालिका	रायपुर, बगोली, सिलोटिया र सेमरा मर्चवार गा.वि.स.	साविक रायपुर गा.वि.स.को कार्यालय	४०८८०	४८.५५	१	सेमरा मर्चवार १-९
						२	रायपुर १-४
						३	रायपुर ५-९
						४	सिलोटिया १-५
						५	सिलोटिया ६-९
						६	बगोली १-५
						७	बगोली ६-९
११	मायादेवी गाउँपालिका	गोनहा, धमोली, हाटीबनगाई र कम्हरिया गा.वि.स.	साविक कम्हरिया गा.वि.स.को कार्यालय	५६१७०	७२.४४	१	धमोली १-९
						२	कम्हरिया १,२,४
						३	कम्हरिया ३,५,७
						४	कम्हरिया ६,८,९
						५	गोनहा ४,५,७-९
						६	गोनहा १-३,६

जिल्लाको गाउँपालिका र नगरपालिकाको विस्तृत विवरण

क्र.स.	गाउँपालिका/ नगरपालिकाको नाम	समावेश भएका साविकका गाविस वा न.पा.हरू	केन्द्र	जनसंख्या (२०७८)	क्षेत्रफल (व.कि.मी.)	हालको वडा नं.	समावेश भएका साविकका गाविस वा नपा र वडाहरू
						७	हाटीवनगाई १,२,६-९
						८	हाटीवनगाई ३-५
१२	ओमसतिया गाउँपालिका	छोटी रामनगर, पडसरी, हाटी फर्साटिकर, पटखोली र बसन्तपुर गा.वि.स.	साविक हाटी फर्साटिकर गा.वि.स.को कार्यालय	४११४१	४८.५४	१	पडसरी ५,७,८,९
						२	पडसरी १-४,६
						३	हाटीफर्साटिकर १-९
						४	बसन्तपुर १-९
						५	पटखोली १-९
						६	छोटी रामनगर १-९
१३	रोहिणी गाउँपालिका	धकधई, बगाहा, पजरकट्टी, पोखरभिण्डी, छिपागढ र बोदवार गा.वि.स.	साविक धकधई गा.वि.स.को कार्यालय	४३३२७	६४.६२	१	बगाहा १-९
						२	पोखरभिण्डी १-९
						३	धकधई १-९
						४	छिपागढ १-९
						५	बोदवार ३-७
						६	बोदवार १,२,८,९
						७	पजरकट्टी १-९
१४	सम्मरीमाई गाउँपालिका	करोता, थुम्हा पिपरहवा, फरेना, असुरैना, रोइनिहवा र बेतकुइयाँ गा.वि.स.	साविक फरेना गा.वि.स.को कार्यालय	४३०४४	५०.७८	१	करोता १-३,९
						२	करोता ४-८
						३	थुम्हा पिपरहवा १-९
						४	फरेना १-९
						५	रोइनिहवा १-९
						६	असुरैना १-९
						७	बेतकुइयाँ १-९
१५	सियारी गाउँपालिका	मैनहिया, हनैया, चिल्हिया, पश्चिम अमुवा र दयानगर गा.वि.स.	साविक हनैया गा.वि.स.को कार्यालय	४४९८५	६६.१७	१	चिल्हिया १-९
						२	मैनहिया १-९
						३	हनैया १-९
						४	दयानगर ३,४,६-८
						५	दयानगर १,२,५,९
						६	पश्चिम अमुवा १-३,९
						७	पश्चिम अमुवा ४-८
१६	सुद्धोधन गाउँपालिका	खड्वा बनगाई, मानपकडी, सौर्हवा फर्साटिकर र मानमटेरिया गा.वि.स.	साविक मानपकडी गा.वि.स.को कार्यालय	४१९०७	५७.६६	१	खड्वा बनगाई ३,४,९
							मानपकडी २,७
						२	खड्वा बनगाई १,२,५-८
						३	सौर्हवा फर्साटिकर २,३,६,७
						४	सौर्हवा फर्साटिकर १,४,५,८,९
						५	मानपकडी १,३-६, ८, ९
						६	मानमटेरिया २,६,८,९
						७	मानमटेरिया १,३-५,७

जिल्लाको गाउँपालिका र नगरपालिकाको संक्षिप्त विवरण										
महानगरपालिका		उप-महानगरपालिका		नगरपालिका		गाउँपालिका		जम्मा स्थानीय तह	जम्मा वडा	जनसंख्या (२०७८)
संख्या	वडा	संख्या	वडा	संख्या	वडा	संख्या	वडा			
-	-	-	-	६	६७	४	२९	१०	९६	६८२९६१

जिल्लाको गाउँपालिका र नगरपालिकाको विस्तृत विवरण											
क्र.स.	गाउँपालिका/नगरपालिकाको नाम	समावेश भएका साविकका गाविस वा न.पा.हरू	केन्द्र	जनसंख्या (२०७८)	क्षेत्रफल (व.कि.मी.)	हालको वडा नं.	समावेश भएका साविकका गाविस वा नया र वडाहरू				
१	कपिलवस्तु नगरपालिका	कपिलवस्तु नगरपालिका, धर्मपनिया, दोहनी, जहदी, निगलिहा र सौराहा गा.वि.स.	साविक कपिलवस्तु नगरपालिका कार्यालय	८८८७४	१३६.९१	१	कपिलवस्तु	१-३			
						२	कपिलवस्तु	५-८			
						३	कपिलवस्तु	४, १०-१२			
						४	कपिलवस्तु	९, १३, १४			
						५	कपिलवस्तु	१५, १६			
						६	कपिलवस्तु	१७-१९			
						७	धर्मपनिया	१-९			
						८	दोहनी	१-९			
						९	निगलिहा	१-३, ६, ९			
						१०	निगलिहा	४, ५, ७, ८			
						११	जहदी	१-९			
						१२	सौराहा	१-९			
२	बुद्धभुमी नगरपालिका	बुद्धवाटिका नगरपालिका, भृकुटी नगरपालिका, धनकौली, महुवा र मानपुर गा.वि.स.	वडा नं. ४ बुड्ढी प्रतिकालय हनुमानचोक	७६५०७	३६६.६७	१	बुद्धवाटिका	१२-१६			
						२	बुद्धवाटिका	१-५			
						३	बुद्धवाटिका	६-११			
						४	भृकुटी	६-८			
						५	भृकुटी	९, १०			
						६	महुवा	१-९			
						७	मानपुर	१-९			
						८	भृकुटी	१, २			
						९	भृकुटी	३-५			
						१०	धनकौली	१-९			
३	शिवराज नगरपालिका	शिवराज नगरपालिका, शिवगढी, लालपुर र थुनिया गा.वि.स.	साविक शिवराज नगरपालिका कार्यालय	८४८१०	२८४.०७	१	शिवराज	१, ९			
						२	शिवराज	११			
						३	शिवराज	२, ३			
						४	शिवराज	४, ५			
						५	शिवराज	६, १०			
						६	शिवराज	७, ८			
						७	शिवराज	१३			
						८	शिवराज	१२			
						९	शिवगढी	१-९			
						१०	लालपुर	१-९			
						११	थुनिया	१-९			
४	महाराजगंज नगरपालिका	महाराजगंज, सिसवा, उदयपुर, भलवारी, कुशवाह, कजरहवा,	साविक महाराजगंज	६४६४५	११२.२१	१	महाराजगंज	१, २, ८			
						२	महाराजगंज	३-५			
						३	महाराजगंज	६, ७, ९			

जिल्लाको गाउँपालिका र नगरपालिकाको विस्तृत विवरण

क्र.स.	गाउँपालिका/ नगरपालिकाको नाम	समावेश भएका साविकका गाविस वा न.पा.हरू	केन्द्र	जनसंख्या (२०७८)	क्षेत्रफल (व.कि.मी.)	हालको वडा नं.	समावेश भएका साविकका गाविस वा नया र वडाहरू
		हर्दौना, बलरामपुर र बरइपुर गा.वि.स.	गा.वि.स.को कार्यालय			४	बरइपुर १-९
						५	उदयपुर १-९
						६	भलवारी १-९
						७	कुशवाह १-९
						८	कजरहा १-९
						९	शिसवा १-९
						१०	हर्दौना १-९
						११	बलरामपुर १-९
५	कृष्णनगर नगरपालिका	कृष्णनगर नगरपालिका, भगवानपुर, विद्यानगर, पुरुषोत्तमपुर, अजिगरा, बहादुरगंज, रामनगर र भिल्मी गा.वि.स.	साविक कृष्णनगर नगरपालिका कार्यालय	७०१११	९६.६६	१	कृष्णनगर १-३
						२	कृष्णनगर ४-६
						३	कृष्णनगर ७,८
						४	कृष्णनगर ९-११
						५	पुरुषोत्तमपुर १-९
						६	भिल्मी १-९
						७	अजिगरा १-९
						८	बहादुरगंज २,६-९
						९	बहादुरगंज १,३-५
						१०	विद्यानगर १-९
						११	रामनगर १-९
						१२	भगवानपुर १-९
६	बाणगंगा नगरपालिका	बाणगंगा नगरपालिका	साविक बाणगंगा नगरपालिका कार्यालय	९६७१४	२३३.६८	१	बाणगंगा १
						२	बाणगंगा २,३
						३	बाणगंगा ८,९
						४	बाणगंगा १०
						५	बाणगंगा ११
						६	बाणगंगा १२
						७	बाणगंगा १३
						८	बाणगंगा १४,१५
						९	बाणगंगा १६,१७
						१०	बाणगंगा ४,५
						११	बाणगंगा ६,७
७	मायादेवी गाउँपालिका	पकडी, अभिराव, फुलिका, पिपरा, बलुहवा, डुमरा, हरनामपुर र विजुवा गा.वि.स.	साविक पकडी गा.वि.स.को कार्यालय	५५९७२	८८.५३	१	पकडी १-९
						२	अभिराव १-९
						३	फुलिका १-९
						४	पिपरा १-९
						५	बलुहवा १-९
						६	डुमरा १-९
						७	हरनामपुर १-९
						८	विजुवा १-९
८	यसोधरा गाउँपालिका	बसन्तपुर, बैदौली, गौरी, परसोहिया, रंगपुर, सिंहखोर, सोमदिह र तित्तिर्खी गा.वि.स.	साविक बैदौली गा.वि.स.को कार्यालय	४४९००	६७.५६	१	तित्तिर्खी १-९
						२	गौरी १-९
						३	बसन्तपुर १-९
						४	परसोहिया १-९

जिल्लाको गाउँपालिका र नगरपालिकाको विस्तृत विवरण							
क्र.स.	गाउँपालिका/ नगरपालिकाको नाम	समावेश भएका साविकका गाविस वा न.पा.हरू	केन्द्र	जनसंख्या (२०७८)	क्षेत्रफल (व.कि.मी.)	हालको वडा नं.	समावेश भएका साविकका गाविस वा नया र वडाहरू
						५	बैदौली १-९
						६	रंगपुर १-९
						७	सोमदिह १-९
						८	सिंहखोर १-९
९	शुद्धोधन गाउँपालिका	पिठुवा, पतरिया, नन्दनगर, लवनी, बासखोर र हथिहवा गा.वि.स.	साविक लवनी गा.वि.स.को कार्यालय	५२८६१	९९.६९	१	पतरिया १-९
						२	नन्दनगर १-९
						३	लवनी १-९
						४	पिठुवा १-९
						५	हथिहवा १-९
						६	बासखोर १-९
१०	विजयनगर गाउँपालिका	गुगौली, खुरहुरिया, पत्थरदेइय र गणेशपुर गा.वि.स.	साविक खुरहुरिया गा.वि.स.को कार्यालय	४३२९१	१७३.१९	१	गुगौली १-३
						२	गुगौली ४-९
						३	पत्थरदेइय १-५
						४	पत्थरदेइय ६-९
						५	खुरहुरिया १-३, ५, ९
						६	खुरहुरिया ४, ६-८
						७	गणेशपुर १-९

जिल्लाको गाउँपालिका र नगरपालिकाको संक्षिप्त विवरण										
महानगरपालिका		उप-महानगरपालिका		नगरपालिका		गाउँपालिका		जम्मा स्थानीय तह	जम्मा वडा	जनसंख्या (२०७८)
संख्या	वडा	संख्या	वडा	संख्या	वडा	संख्या	वडा			
-	-	-	-	३	३६	३	२५	६	६९	१७७०८६

जिल्लाको गाउँपालिका र नगरपालिकाको विस्तृत विवरण										
क्र.स.	गाउँपालिका/नगरपालिकाको नाम	समावेश भएका साविकका गाविस वा न.पा.हरू	केन्द्र	जनसंख्या (२०७८)	क्षेत्रफल (व.कि.मी.)	हालको वडा नं.	समावेश भएका साविकका गाविस वा नपा र वडाहरू			
१	सन्धिखर्क नगरपालिका	सन्धिखर्क नगरपालिका र पाली (९) गा.वि.स.	साविक सन्धिखर्क नगरपालिका कार्यालय	४२४९२	१२९.४२	१	सन्धिखर्क	१		
						२	सन्धिखर्क	२		
						३	सन्धिखर्क	३		
						४	सन्धिखर्क	४		
						५	सन्धिखर्क	५		
							पाली	९		
						६	सन्धिखर्क	६, ७		
						७	सन्धिखर्क	८, ९		
						८	सन्धिखर्क	१०, ११		
						९	सन्धिखर्क	१२		
						१०	सन्धिखर्क	१३		
						११	सन्धिखर्क	१४		
१२	सन्धिखर्क	१५								
२	शितगंगा नगरपालिका	ठाडा, जुकेना, जलुके, सिध्दारा, सिमलपानी, सितापुर र सुवर्णखाल गा.वि.स.	साविक ठाडा गा.वि.स.को कार्यालय	३७६९१	६९०.४३	१	सुवर्णखाल	१-९		
						२	सितापुर	१-९		
						३	ठाडा	१, २, ७-९		
						४	ठाडा	३, ४, ६		
						५	जुकेना	१-५		
						६	जुकेना	६-९		
						७	जलुके	१-४, ७-९		
						८	जलुके	५, ६		
						९	सिद्धारा	१, ७, ८		
						१०	सिद्धारा	२-४, ९		
						११	सिद्धारा	५, ६		
						१२	ठाडा	५		
१३	सिमलपानी	३, ४, ६-९				१	सिमलपानी	१, २, ५		
						२	सिमलपानी	१, २, ५		
३	भूमिकास्थान नगरपालिका	धनचौर, नुवाकोट, खिल्जी, असुरकोट, धारापानी, ढाकावाङ्ग र ढिकुरा गा.वि.स.	साविक नुवाकोट गा.वि.स.को कार्यालय	२८१९२	१५९.१३	१	ढाकावाङ्ग	२, ३, ६, ९		
						२	ढाकावाङ्ग	१, ४, ५, ७, ८		
						३	धारापानी	६-९		
						४	धारापानी	१-५		
						५	असुरकोट	१-९		

जिल्लाको गाउँपालिका र नगरपालिकाको विस्तृत विवरण							
क्र.स.	गाउँपालिका/ नगरपालिकाको नाम	समावेश भएका साविकका गाविस वा न.पा.हरू	केन्द्र	जनसंख्या (२०७८)	क्षेत्रफल (व.कि.मी.)	हालको वडा नं.	समावेश भएका साविकका गाविस वा नपा र वडाहरू
						६	खिल्जी १-९
						७	नुवाकोट १,५,७-९
						८	नुवाकोट २-४,६
						९	ढिकुरा १-९
						१०	धनचौर १-९
४	छत्रदेव गाउँपालिका	छत्रगंज, भगवती, बलकोट, केरुंगा, ठूलापोखरा, अर्घातोष (२-५), मरेङ्ग (७-९) र चिदिका (१-८) गा.वि.स.	साविक छत्रगंज गा.वि.स.को कार्यालय	२१६११	८७.६२	१	चिदिका १-८
						२	बलकोट १, ५-८
						३	बलकोट २-४, ९
							केरुङ्गा १
						४	केरुङ्गा २-९
						५	छत्रगंज १-९
						६	ठूलापोखरा १-९
						७	भगवती १-९
८	अर्घातोष २-५						
	मरेङ्ग ७-९						
५	पाणिनी गाउँपालिका	पणेना, खिदीम, पोखराथोक, पटौटी, मैदान, धातीबाङ्ग, अड्कुरी, चिदीका-९ र पाली (१-८) गा.वि.स.	दुर्गाफाट	२२२९१	१५१.४२	१	पणेना १-९
						२	पोखराथोक १-९
						३	खिदीम १-९
						४	पटौटी १-९
						५	मैदान १-९
						६	धातीबाङ्ग १-९
						७	अड्कुरी १-९
						८	पाली १-८
चिदिका ९							
६	मालारानी गाउँपालिका	खन, खनदह, बाँगी, हँसपुर, गोखुंगा अर्घातोष (१,६-९) र मरेङ्ग (१-६) गा.वि.स.	साविक खनदह गा.वि.स.को कार्यालय	२४१५०	१०१.०६	१	अर्घातोष १,६
							मरेङ्ग ४-६
						२	अर्घातोष ७-९
							मरेङ्ग १-३
						३	खनदह १-९
						४	खन १-९
						५	बाँगी १-९
						६	हँसपुर १, ४-६
						७	हँसपुर ७, ८, ९
							हँसपुर २, ३
८	गोखुङ्गा १						
९	गोखुङ्गा २-९						

जिल्लाको गाउँपालिका र नगरपालिकाको संक्षिप्त विवरण										
महानगरपालिका		उप-महानगरपालिका		नगरपालिका		गाउँपालिका		जम्मा स्थानीय तह	जम्मा वडा	जनसंख्या (२०७८)
संख्या	वडा	संख्या	वडा	संख्या	वडा	संख्या	वडा			
-	-	-	-	२	१९	७	४५	९	६४	२३२०१९

जिल्लाको गाउँपालिका र नगरपालिकाको विस्तृत विवरण											
क्र.स.	गाउँपालिका/नगरपालिकाको नाम	समावेश भएका साविकका गाविस वा न.पा.हरू	केन्द्र	जनसंख्या (२०७८)	क्षेत्रफल (व.कि.मी.)	हालको वडा नं.	समावेश भएका साविकका गाविस वा नया र वडाहरू				
१	प्यूठान नगरपालिका	प्यूठान नगरपालिका (४, ६-१७ र १९), माझकोट र जुम्रीकाँडा गा.वि.स.	साविक प्यूठान नगरपालिका ४ नं. वडा कार्यालय	४२१३०	१२८.९६	१	प्यूठान	११,१९	२	प्यूठान	१०,१२
						३	प्यूठान	१३			
						४	प्यूठान	४,६,७			
						५	जुम्रीकाँडा	१-९			
						६	माझकोट	१-९			
						७	प्यूठान	८,९			
						८	प्यूठान	१४,१५			
						९	प्यूठान	१६			
						१०	प्यूठान	१७			
						२	स्वर्गद्वारी नगरपालिका	कोचिवांग, स्वर्गद्वारी, भिग्री, सारी, वेलवास, वर्जीवांग र गोठिवांग गा.वि.स.	साविक भिग्री गा.वि.स.को कार्यालय	३२०३७	२२४.७
३	भिग्री	३-९									
४	भिग्री	१,२									
गोठिवाड	४-६										
५	सारी	१-९									
६	वेलवास	१-४									
७	वेलवास	५-९									
८	वर्जीवाड	१-९									
९	गोठिवाड	१-३,७-९									
३	गौमुखी गाउँपालिका	अर्खा, रजवारा, पूजा, खुंग, लिवाड (१-६) र नारीकोट गा.वि.स.	साविक पूजा गा.वि.स.को कार्यालय	२५९८०	१३९.०४	१	अर्खा	६-९	२	अर्खा	१-५
						३	रजवारा	१-९			
						४	पूजा	१-९			
						५	खुंग	१-९			
						६	लिवाड	१-६			
						७	नारिकोट	१-९			
						४	माण्डवी गाउँपालिका	तिराम (१-४), मर्कावाड, नयाँगाउँ, रम्दी र उदयपुरकोट गा.वि.स.	वडा नं ३ जस्पुर	१५८६३	११३.०८
३	नयाँगाउँ	१-९									
४	उदयपुरकोट	१-९									
५	रम्दी	१-९									
५	सरुमारानी गाउँपालिका	वांगेसाल, हंशपुर, धुवाड (७,८) दुङ्गेगढी र तिराम (५-९) गा.वि.स.	साविक दुङ्गेगढी गा.वि.स.को कार्यालय	१९७८३	१५७.९७						
						३	हंशपुर	१-८			
						४	दुङ्गेगढी	१-५			

जिल्लाको गाउँपालिका र नगरपालिकाको विस्तृत विवरण							
क्र.स.	गाउँपालिका/ नगरपालिकाको नाम	समावेश भएका साविकका गाविस वा न.पा.हरू	केन्द्र	जनसंख्या (२०७८)	क्षेत्रफल (व.कि.मी.)	हालको वडा नं.	समावेश भएका साविकका गाविस वा नपा र वडाहरू
							हंसपुर
							धुवागं
						५	ढुङ्गेगढी
						६	तिराम
६	मल्लरानी गाउँपालिका	प्यूठान नगरपालिका (१,२,३,५,१८), चुँजा, रस्पुरकोट (६-९) र धरमपानी गा.वि.स.	साविक प्यूठान नगरपालिका कार्यालय	१५६४६	८०.०९	१	चुँजा
						२	चुँजा
						३	धरमपानी
							रस्पुरकोट
						४	प्यूठान
						५	प्यूठान
७	नौवहिनी गाउँपालिका	स्याउलीवाड, खवाड, लिघा, लुङ, डाम्री र फोप्ली गा.वि.स.	साविक लुङ गा.वि.स.को कार्यालय	३२६८२	२१३.४१	१	स्याउलीवाड
						२	लिघा
						३	खवाड
						४	खवाड
						५	डाम्री
						६	लुङ
						७	फोप्ली
						८	फोप्ली
८	झिमरुक गाउँपालिका	ओखरकोट, बादिकोट, वांगेमरोठ, तोरवाड, तुपारा र लिवाड (७-९) गा.वि.स.	वडा नं. ४ भ्यागुते	२६१३०	१०६.९३	१	वांगेमरोठ
							बादिकोट
						२	बादिकोट
						३	ओखरकोट
							बादिकोट
						४	वांगेमरोठ
							ओखरकोट
						५	ओखरकोट
						६	तोरवाड
						७	तुपारा
८	लिवाड						
	तुपारा						
९	ऐरावती गाउँपालिका	दांगवांग, बरौला, पकला, विजुली, धुवांग (१-६, ९) र रस्पुरकोट (१-५) गा.वि.स.	साविक बरौला गा.वि.स.को कार्यालय	२०४२८	१५६.७५	१	दाङवाड
						२	बरौला
						३	पकला
						४	धुवाड
							रस्पुरकोट
						५	पकला
६	विजुली						

जिल्लाको गाउँपालिका र नगरपालिकाको संक्षिप्त विवरण

महानगरपालिका		उप-महानगरपालिका		नगरपालिका		गाउँपालिका		जम्मा स्थानीय तह	जम्मा वडा	जनसंख्या (२०७८)
संख्या	वडा	संख्या	वडा	संख्या	वडा	संख्या	वडा			
-	-	-	-	१	१०	९	६२	१०	७२	२३४७९३

जिल्लाको गाउँपालिका र नगरपालिकाको विस्तृत विवरण

क्र.स.	गाउँपालिका/नगरपालिकाको नाम	समावेश भएका साविकका गाविस वा न.पा.हरू	केन्द्र	जनसंख्या (२०७८)	क्षेत्रफल (व.कि.मी.)	हालको वडा नं.	समावेश भएका साविकका गाविस वा नपा र वडाहरू
१	रोल्पा नगरपालिका	कोटगाँउ, जंकोट, धवाङ, होमा, कोर्चावाङ (३,४ र ५), खुमेल, लिवाङ र जेदवाङ (१-६) गा.वि.स.	साविक लिवाङ नगरपालिका कार्यालय	३५३७६	२७०.४२	१	लिवाङ ३,४ र ८
						२	लिवाङ ५,६
						३	लिवाङ १,२
						४	लिवाङ ७,९
						५	जेदवाङ १-६
						६	कोटगाँउ २-७,९
						७	कोर्चावाङ ३-५
							कोटगाँउ १,८
						८	जंकोट १
						९	जंकोट २-९
१०	होमा १-९						
२	त्रिवेणी गाउँपालिका	करेटी, नुवागाउँ, बुढागाउँ, जुगार र गैरीगाउँ गा.वि.स.	साविक जुगार गा.वि.स.को कार्यालय	२३४१२	२०५.३९	१	करेटी १-९
						२	नुवागाउँ १-९
						३	बुढागाउँ २-५
						४	बुढागाउँ १,६-९
						५	जुगार १-५
						६	जुगार ६-९
						७	गैरीगाउँ १-९
३	परिवर्तन गाउँपालिका	राङकोट, राङसी, कुरेली, इरिवाङ र पाछावाङ गा.वि.स.	पुलाचौर	२१६७१	१६३.०१	१	कुरेली १-९
						२	राङसी १-९
						३	इरिवाङ ५-९
						४	पाछावाङ १-९
						५	राङकोट १-९
						६	इरिवाङ १-४
४	माडी गाउँपालिका	तालावाङ, घर्तीगाउँ, कोर्चावाङ (१,२,६,७,८,९), ओत (३,४,५) र भावाङ गा.वि.स.	साविक घर्तीगाउँ गा.वि.स.को कार्यालय	१८०५६	१२९.०५	१	घर्तीगाउँ ५,७-९
							ओत ३-५
						२	घर्तीगाउँ १-४,६
						३	तालावाङ ३,५-७
						४	तालावाङ १,२,४,८,९
						५	भावाङ १-९
५	रुन्टीगढी गाउँपालिका	झेनाम, सखी, जौलीपोखरी, मसिना, डुब्रिङ, जेदवाङ (७-९) र दुविडाडा गा.वि.स.	साविक झेनाम गा.वि.स.को कार्यालय	२८२९१	२३२.६९	१	जेदवाङ ७-९
							जौलीपोखरी ३-६
						२	जौलीपोखरी १,२,७-९
						३	मसिना ४,६-९
						४	मसिना १-३,५
५	दुविडाडा १-९						

जिल्लाको गाउँपालिका र नगरपालिकाको विस्तृत विवरण

क्र.स.	गाउँपालिका/ नगरपालिकाको नाम	समावेश भएका साविकका गाविस वा न.पा.हरू	केन्द्र	जनसंख्या (२०७८)	क्षेत्रफल (व.कि.मी.)	हालको वडा नं.	समावेश भएका साविकका गाविस वा नपा र वडाहरू
						६	डुम्रिड १-९
						७	झेनाम १-५
						८	झेनाम ६-९
						९	सखी १-९
६	लुङ्ग्री गाउँपालिका	पाङ, वडाचौर, सिर्प, हार्जड र गुम्चाल गा.वि.स.	साविक वडाचौर गा.वि.स.को कार्यालय	२६३२५	१३५.२३	१	पाङ १-९
						२	सिर्प १,२,४,६,८
						३	सिर्प ३,५,७
						४	वडाचौर १-३,७
							सिर्प ९
						५	वडाचौर ४-६,८,९
						६	गुम्चाल १-९
७	हार्जड १-९						
७	गंगादेव गाउँपालिका	राँक, जिनावाड, पाखापानी र ओत (१,२,६-९) गा.वि.स.	वडा नं. ५ सानाडाँडा	२१५०३	१२४.३८	१	ओत १,२,६,७
						२	जिनावाड १,२,७,८
							ओत ८,९
						३	जिनावाड ३-६,९
						४	पाखापानी १,२,७-९
						५	पाखापानी ३-६
						६	राँक १-३,६,७
७	राँक ४,५,८,९						
८	सुनछहरी गाउँपालिका	जेलवाड, गाम, सिउरी, जैमाकसला, सेरम र फगाम (२-९) गा.वि.स.	साविक जैमाकसला गा.वि.स.को कार्यालय	१७२४१	२७७.६२	१	सेरम १-९
						२	गाम ४,६,८,९
						३	गाम १-३,५,७
						४	सिउरी १-९
						५	जैमाकसला १-९
						६	फगाम २-९
						७	जेलवाड १-९
९	सुनिल स्मृति गाउँपालिका	अरेश, खुंग्री, घोडागाउँ, तेवाड, गजुल, फगाम-१ र मिझिड गा.वि.स.	वडा नं. ४ सुलिचौर	३०६१७	१५६.५५	१	घोडागाउँ १-९
						२	खुंग्री १-९
						३	मिझिड १-६
						४	मिझिड ७-९
						५	गजुल २,७-९
							फगाम १
						६	गजुल १,३-६
						७	तेवाड १-९
८	अरेश १-९						
१०	थवाड गाउँपालिका	थवाड, मिरुल र उवा गा.वि.स.	साविक थवाड गा.वि.स.को कार्यालय	१०८५१	१९१.०७	१	थवाड १-४
						२	थवाड ५-९
						३	मिरुल १-९
						४	उवा ३,५,७,८
						५	उवा १,२,४,६,९

जिल्लाको गाउँपालिका र नगरपालिकाको संक्षिप्त विवरण										
महानगरपालिका		उप-महानगरपालिका		नगरपालिका		गाउँपालिका		जम्मा स्थानीय तह	जम्मा वडा	जनसंख्या (२०७८)
संख्या	वडा	संख्या	वडा	संख्या	वडा	संख्या	वडा			
-	-	-	-	-	-	३	३१	३	३१	५६७८६

जिल्लाको गाउँपालिका र नगरपालिकाको विस्तृत विवरण										
क्र.स.	गाउँपालिका/नगरपालिकाको नाम	समावेश भएका साविकका गाविस वा न.पा.हर	केन्द्र	जनसंख्या (२०७८)	क्षेत्रफल (व.कि.मी.)	हालको वडा नं.	समावेश भएका साविकका गाविस वा नपा र वडाहरू			
१	पुथा उत्तरगंगा गाउँपालिका	रन्मामैकोट, हुकाम, जाड, तकसेरा, कोल र राइसी गा.वि.स.	तकसेरा	१८३०८	५६०.३४	१	रन्मामैकोट	१-३		
						२	रन्मामैकोट	४,५		
						३	रन्मामैकोट	६,७		
						४	रन्मामैकोट	८,९		
						५	हुकाम	१-७		
						६	हुकाम	८,९		
						७	जाड	१,२		
						८	जाड	३-७		
						९	जाड	८,९		
						१०	तकसेरा	१-६,९		
						११	तकसेरा	७,८		
						१२	कोल	१-५,८,९		
						१३	कोल	६,७		
						१४	राइसी	१-९		
२	भूमे गाउँपालिका	काँक्री, मोरावाड, महत, काँडा, चुनवाड र रुकुमकोट (शोभा)-४ गा.वि.स.	वडा नं. २ खावाड बगर	१९८२९	२७३.६७	१	काँक्री	४-७,९		
						२	काँक्री	१-३,८		
						३	मोरावाड	१-९		
						४	काँडा	१-३,८,९		
						५	काँडा	४-७		
						६	महत	१,२,९		
						७	महत	३-६		
						८	महत रुकुमकोट (शोभा)	७,८ ४		
३	सिस्ने गाउँपालिका	सिस्ने, प्वाड, पोखरा, रुकुमकोट (शोभा) गा.वि.स. (१-३,५-९) र स्यालापाखा गा.वि.स. (१,२,५-९)	साविक रुकुमकोट गा.वि.स.को कार्यालय	१८५३४	३२७.१२	१	सिस्ने	१-९		
						२	प्वाड	१-९		
						३	पोखरा	१-४		
						४	पोखरा	५-९		
						५	रुकुमकोट (शोभा)	१,३,७,९		
						६	रुकुमकोट (शोभा)	२,५,६,८		
						७	स्यालापाखा	७-९		
						८	स्यालापाखा	१,२,५,६		

जिल्लाको गाउँपालिका र नगरपालिकाको संक्षिप्त विवरण										
महानगरपालिका		उप-महानगरपालिका		नगरपालिका		गाउँपालिका		जम्मा स्थानीय तह	जम्मा वडा	जनसंख्या (२०७८)
संख्या	वडा	संख्या	वडा	संख्या	वडा	संख्या	वडा			
-	-	२	३८	१	९	७	५३	१०	१००	६७४९९३

जिल्लाको गाउँपालिका र नगरपालिकाको विस्तृत विवरण										
क्र.स.	गाउँपालिका/नगरपालिकाको नाम	समावेश भएका साविकका गाविस वा न.पा.हरू	केन्द्र	जनसंख्या (२०७८)	क्षेत्रफल (व.कि.मी.)	हालको वडा नं.	समावेश भएका साविकका गाविस वा नया र वडाहरू			
१	तुलसीपुर उपमहानगरपालिका	तुलसीपुर नगरपालिका, फूलवारी, डुरुवा, मानपुर, विजौरी र पवननगर गा.वि.स.	साविक तुलसीपुर नगरपालिका कार्यालय	१७९७५५	३८४.६३	१	पवननगर	१-४		
						२	पवननगर	५-९		
						३	तुलसीपुर	१,७,१०		
						४	तुलसीपुर	२,१६, १७,		
						५	तुलसीपुर	५		
						६	तुलसीपुर	६		
						७	तुलसीपुर	३, ४, १५		
						८	तुलसीपुर	८, ११		
						९	तुलसीपुर	९		
						१०	तुलसीपुर	१३, १४		
						११	तुलसीपुर	१९, २०		
						१२	तुलसीपुर	१२, १८		
						१३	फुलवारी	१-९		
						१४	डुरुवा	२,३,८,९		
						१५	डुरुवा	१, ४-७		
२	घोराही उपमहानगरपालिका	घोराही नगरपालिका, त्रिपुर नगरपालिका, लक्ष्मीपुर, रामपुर, धर्ना, सौडियार र सैघा गा.वि.स.	साविक घोराही नगरपालिका कार्यालय	२००५३०	५२२.२१	१	रामपुर	५,७-९		
						२	रामपुर	१-४,६		
						३	लक्ष्मीपुर	१-३,६		
						४	लक्ष्मीपुर	४,५,७-९		
						५	धर्ना	१-९		
						६	सौडियार	१-४		
						७	सौडियार	५-९		
						८	त्रिपुर	४,११		
						९	त्रिपुर	१०, १२, १३		
						१०	त्रिपुर	१-३		
						११	त्रिपुर	५,८		
						१२	त्रिपुर	६,७,९		
						१३	घोराही	७,८		
						१४	घोराही	१०		
						१५	घोराही	११		
१६	घोराही	१,९								
१७	घोराही	२-४								

जिल्लाको गाउँपालिका र नगरपालिकाको विस्तृत विवरण								
क्र.स.	गाउँपालिका/ नगरपालिकाको नाम	समावेश भएका साविकका गाविस वा न.पा.हरू	केन्द्र	जनसंख्या (२०७८)	क्षेत्रफल (व.कि.मी.)	हालको वडा नं.	समावेश भएका साविकका गाविस वा नया र वडाहरू	
						१८	घोराही	५,६
						१९	सैघा	१-९
३	लमही नगरपालिका	लमही नगरपालिका र सतवरिया गा.वि.स.	साविक लमही नगरपालिका कार्यालय	५९०५०	३२६.६६	१	लमही	१,३
						२	लमही	२,४
						३	लमही	५,६
						४	लमही	७,८
						५	लमही	११
						६	लमही	९,१०
						७	सतवरिया	१-३
						८	सतवरिया	४-७
४	बंगलाचुली गाउँपालिका	स्यूजा, काभ्रे, लोहारपानी र हाँसीपुर (३-९) गा.वि.स.	साविक काभ्रे गा.वि.स.को कार्यालय	२२३७३	२४५.१४	१	स्यूजा	४-८
						२	स्यूजा	१-३,९
						३	काभ्रे	६-९
						४	काभ्रे	१-५
						५	लोहारपानी	३-७
						६	लोहारपानी	१,२,८,९
						७	हाँसीपुर	३-६
						८	हाँसीपुर	७-९
५	दंगीशरण गाउँपालिका	हेकुली, गोल्टाकुरी र श्रीगाउँ गा.वि.स.	साविक हेकुली गा.वि.स.को कार्यालय	२३६६८	११०.७	१	गोल्टाकुरी	१-५
						२	गोल्टाकुरी	६-९
						३	हेकुली	२,३,८
						४	हेकुली	१,४,९
						५	हेकुली	५-७
						६	श्रीगाउँ	१-४
						७	श्रीगाउँ	५-९
६	गढवा गाउँपालिका	गढवा, कोइलाबास, गंगापरस्पुर र गोवरडिहा गा.वि.स.	साविक गढवा गा.वि.स.को कार्यालय	४५८९८	३५८.५७	१	गोवरडिहा	१-३
						२	गोवरडिहा	४-६
						३	गोवरडिहा	७-९
						४	गंगापरस्पुर	१-३, ५
						५	गंगापरस्पुर	४, ६-९
						६	गढवा	१-५
						७	गढवा	६-९
						८	कोइलाबास	१-९
७	राजपुर गाउँपालिका	राजपुर र बेला गा.वि.स.	साविक राजपुर गा.वि.स.को कार्यालय	२८३४६	५७७.३३	१	बेला	२,३
						२	बेला	१, ४, ५
						३	बेला	६-९
						४	राजपुर	१-३
						५	राजपुर	४-६
						६	राजपुर	७,८
						७	राजपुर	९

जिल्लाको गाउँपालिका र नगरपालिकाको विस्तृत विवरण

क्र.स.	गाउँपालिका/ नगरपालिकाको नाम	समावेश भएका साविकका गाविस वा न.पा.हरू	केन्द्र	जनसंख्या (२०७८)	क्षेत्रफल (व.कि.मी.)	हालको वडा नं.	समावेश भएका साविकका गाविस वा नपा र वडाहरू
८	राप्ती गाउँपालिका	सिसहनिया, लालमटिया र हाँसीपुर (१ र २) गा.वि.स.	साविक लालमटिया गा.वि.स.को कार्यालय	५२१२३	१६१.०७	१	लालमटिया ३
						२	लालमटिया ४,७
						३	लालमटिया १, २, ८
						४	लालमटिया ५, ६, ९
						५	सिसहनिया ५, ७
						६	सिसहनिया ८, ९
						७	सिसहनिया १-३
						८	सिसहनिया ४, ६
						९	हाँसीपुर १, २
९	शान्तिनगर गाउँपालिका	बाघमारे, शान्तिनगर र धनौरी गा.वि.स.	साविक शान्तिनगर गा.वि.स.को कार्यालय	२७६४१	११६.०२	१	बाघमारे १,७-९
						२	बाघमारे २-६
						३	शान्तिनगर ३-७
						४	शान्तिनगर १, २, ८, ९
						५	धनौरी ६, ८, ९
						६	धनौरी १, २, ५
						७	धनौरी ३, ४, ७
१०	बबई गाउँपालिका	पञ्चकुले र पुरन्धारा गा.वि.स.	वडा नं. ५ हापुरे	३०९६८	२५७.४८	१	पुरन्धारा ९
						२	पुरन्धारा ६, ७
						३	पुरन्धारा ४, ५
						४	पुरन्धारा १, ३
						५	पुरन्धारा २, ८
						६	पञ्चकुले १-४
						७	पञ्चकुले ५-९

जिल्लाको गाउँपालिका र नगरपालिकाको संक्षिप्त विवरण

महानगरपालिका		उप-महानगरपालिका		नगरपालिका		गाउँपालिका		जम्मा स्थानीय तह	जम्मा वडा	जनसंख्या (२०७८)
संख्या	वडा	संख्या	वडा	संख्या	वडा	संख्या	वडा			
-	-	१	२३	१	१५	६	४३	८	८१	६०३१९४

जिल्लाको गाउँपालिका र नगरपालिकाको विस्तृत विवरण

क्र.स.	गाउँपालिका/ नगरपालिकाको नाम	समावेश भएका साविकका गाविस वा न.पा.हरू	केन्द्र	जनसंख्या (२०७८)	क्षेत्रफल (व.कि.मी.)	हालको वडा नं.	समावेश भएका साविकका गाविस वा नपा र वडाहरू
१	नेपालगंज उपमहानगरपालिका	नेपालगञ्ज उपमहानगरपालिका (वडा नं. २३ बाहेक) र हिरमिनिया (७), गा.वि.स.	साविक नेपालगंज उपमहानगरपालिका का कार्यालय	१६४४४४	८५.९४	१	नेपालगंज १
						२	नेपालगंज २, ३
						३	नेपालगंज ४, ९
						४	नेपालगंज ५
						५	नेपालगंज ६
						६	नेपालगंज ७
						७	नेपालगंज ८
						८	नेपालगंज १०, ११
						९	नेपालगंज १२
						१०	नेपालगंज १३
						११	नेपालगंज १४, १५
						१२	नेपालगंज १६
						१३	नेपालगंज १७, १८
						१४	नेपालगंज १९
						१५	नेपालगंज २०
						१६	नेपालगंज २१
						१७	नेपालगंज २२
						१८	नेपालगंज २४
						१९	नेपालगंज २५
						२०	नेपालगंज २६
						२१	नेपालगंज २७
						२२	नेपालगंज २८
						२३	हिरमिनिया ७
२	कोहलपुर नगरपालिका	कोहलपुर नगरपालिका र शमसेरगंज गा.वि.स.	साविक कोहलपुर नगरपालिका कार्यालय	१०१६६७	१८४.२६	१	कोहलपुर १
						२	कोहलपुर २
						३	कोहलपुर ३
						४	कोहलपुर ४
						५	कोहलपुर ५
						६	कोहलपुर ६
						७	कोहलपुर ७
						८	कोहलपुर ८
						९	कोहलपुर ९
						१०	कोहलपुर १०
						११	कोहलपुर ११
						१२	कोहलपुर १२
						१३	कोहलपुर १३

जिल्लाको गाउँपालिका र नगरपालिकाको विस्तृत विवरण

क्र.स.	गाउँपालिका/ नगरपालिकाको नाम	समावेश भएका साविकका गाविस वा न.पा.हरू	केन्द्र	जनसंख्या (२०७८)	क्षेत्रफल (व.कि.मी.)	हालको वडा नं.	समावेश भएका साविकका गाविस वा नपा र वडाहरू
						१४	शमसेरगंज ७-९
						१५	शमसेरगंज १-६
३	नरैनापुर गाउँपालिका	कटकुइया, लक्ष्मणपुर, कालाफाँटा, नरैनापुर, मटेहिया र गंगापुर गा.वि.स.	साविक नरैनापुर गा.वि.स.को कार्यालय	४३२०६	१७२.३४	१	कटकुइया १-९
						२	लक्ष्मणपुर १-९
						३	कालाफाँटा १-९
						४	नरैनापुर १-९
						५	मटेहिया १-९
						६	गंगापुर १-९
४	रासीसोनारी गाउँपालिका	खासकुशमा, कचनापुर, बैजापुर, बिनौना, फत्तेपुर र महादेवपुरी गा.वि.स.	वडा नं. २ अगैया	६६४४५	१०४१.७३	१	खासकुशमा १-९
						२	कचनापुर १-९
						३	बैजापुर १,२,५,६
						४	बैजापुर ३,४,७-९
						५	बिनौना १-९
						६	फत्तेपुर ८,९
						७	फत्तेपुर १-७
						८	महादेवपुरी ६-९
						९	महादेवपुरी १-५
५	बैजनाथ गाउँपालिका	चिसापानी, नौबस्ता, बनकटवा र टिटिहिरिया गा.वि.स.	वडा नं. ५ रामपुर	६९४७२	१४१.६७	१	चिसापानी १-९
						२	नौबस्ता १-३
						३	नौबस्ता ४-७
						४	नौबस्ता ८,९
						५	बनकटवा ४,६-८
						६	बनकटवा ५,९
						७	बनकटवा १-३
						८	टिटिहिरिया १-९
६	खजुरा गाउँपालिका	रनियापुर, सोनपुर, उढरापुर, बागेश्वरी, सीतापुर र राधापुर गा.वि.स.	वडा नं ३ बागमतीनगर	६२७८९	१०१.९१	१	राधापुर १-९
						२	सीतापुर १-९
						३	बागेश्वरी १-३,५
						४	बागेश्वरी ४,६-९
						५	उढरापुर १,३-५, ८,९
						६	उढरापुर २,६,७
						७	सोनपुर १-९
						८	रनियापुर १-९
७	डुडुवा गाउँपालिका	होलिया, बेतहनी, बनकट्टी, हिरमिनिया (वडा नं. ७ बाहेक) र कम्दी गा.वि.स.	साविक बनकट्टी गा.वि.स.को कार्यालय	४३१३५	९१.१०	१	होलिया १-९
						२	बेतहनी १-९
						३	बनकट्टी १-९
						४	कम्दी १-६
						५	कम्दी ७-९
						६	हिरमिनिया १-६, ८, ९

जिल्लाको गाउँपालिका र नगरपालिकाको विस्तृत विवरण

क्र.स.	गाउँपालिका/ नगरपालिकाको नाम	समावेश भएका साविकका गाविस वा न.पा.हरू	केन्द्र	जनसंख्या (२०७८)	क्षेत्रफल (व.कि.मी.)	हालको वडा नं.	समावेश भएका साविकका गाविस वा नपा र वडाहरू	
८	जानकी गाउँपालिका	साईगाउँ, बेलभार, खजुराखुर्द, बेलहरी, गनापुर गा.वि.स. र नेपालगंज उपमहानगरपालिका (२३)	साविक खजुराखुर्द गा.वि.स.को कार्यालय	४६१४१	६३.३२	१	साईगाउँ	१-९
						२	बेलभार	१-९
						३	नेपालगंज	२३
							खजुराखुर्द	१
						४	खजुराखुर्द	२-९
						५	बेलहरी	१-९
६	गनापुर	१-९						

जिल्लाको गाउँपालिका र नगरपालिकाको संक्षिप्त विवरण										
महानगरपालिका		उप-महानगरपालिका		नगरपालिका		गाउँपालिका		जम्मा स्थानीय तह	जम्मा वडा	जनसंख्या (२०७८)
संख्या	वडा	संख्या	वडा	संख्या	वडा	संख्या	वडा			
-	-	-	-	६	६०	२	१५	८	७५	४५९९००

जिल्लाको गाउँपालिका र नगरपालिकाको विस्तृत विवरण											
क्र.स.	गाउँपालिका/नगरपालिकाको नाम	समावेश भएका साविकका गाविस वा न.पा.हरू	केन्द्र	जनसंख्या (२०७८)	क्षेत्रफल (व.कि.मी.)	हालको वडा नं.	समावेश भएका साविकका गाविस वा नपा र वडाहरू				
१	गुलरिया नगरपालिका	गुलरिया न.पा. र महम्मदपुर गा.वि.स.	साविक गुलरिया नगरपालिका कार्यालय	७४५०५	११८.२१	१	गुलरिया	१,३			
						२	गुलरिया	२			
						३	गुलरिया	४			
						४	गुलरिया	५,७			
						५	गुलरिया	६			
						६	गुलरिया	८			
						७	गुलरिया	९			
						८	गुलरिया	१०,११			
						९	गुलरिया	१२			
						१०	गुलरिया	१३,१४			
						११	महम्मदपुर	१-५,७			
						१२	महम्मदपुर	६,८,९			
२	मधुवन नगरपालिका	सानोश्री ताराताल न.पा., सूर्यपटुवा र ढोढरी गा.वि.स.	साविक सानोश्री ताराताल नगरपालिका कार्यालय	५०७३९	१२९.७३	१	सूर्यपटुवा	१-५			
						२	सूर्यपटुवा	६-९			
						३	ढोढरी	४,९			
						४	ढोढरी	१-३,५-८			
						५	सानोश्री ताराताल	१,२			
						६	सानोश्री ताराताल	४,५			
						७	सानोश्री ताराताल	३,७			
						८	सानोश्री ताराताल	६			
						९	सानोश्री ताराताल	८,९			
३	राजापुर नगरपालिका	राजापुर न.पा. र खैरिचन्दनपुर गा.वि.स.	साविक राजापुर नगरपालिका कार्यालय	६०८३१	१२७.०८	१	राजापुर	१,२			
						२	राजापुर	३,४			
						३	राजापुर	५,६,१०			
						४	राजापुर	११,१२			
						५	राजापुर	७-९			
						६	राजापुर	१६,१७			
						७	राजापुर	१३			
						८	राजापुर	१४,१५			
						९	राजापुर	१८,१९			
						१०	खैरिचन्दनपुर	१-९			
४	ठाकुरबाबा नगरपालिका	बबई न.पा., शिवपुर र ठाकुरद्वारा गा.वि.स.	साविक बबई नगरपालिका कार्यालय	४९४२०	१०४.५७	१	बबई	१,२			
						२	बबई	३,४			
						३	बबई	५,७			
						४	बबई	६,९			
						५	बबई	८,१०			

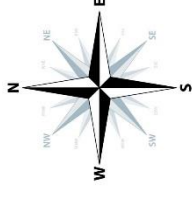
जिल्लाको गाउँपालिका र नगरपालिकाको विस्तृत विवरण

क्र.स.	गाउँपालिका/नगरपालिकाको नाम	समावेश भएका साविकका गाविस वा न.पा.हरू	केन्द्र	जनसंख्या (२०७८)	क्षेत्रफल (व.कि.मी.)	हालको वडा नं.	समावेश भएका साविकका गाविस वा नपा र वडाहरू	
						६	शिवपुर	१-७
						७	शिवपुर	८,९
						८	ठाकुरद्वारा	१-४
						९	ठाकुरद्वारा	५-९
५	बाँसगढी नगरपालिका	बाँसगढी न.पा.	साविक बाँसगढी नगरपालिका कार्यालय	६३२५२	२०६.०८	१	बाँसगढी	१
						२	बाँसगढी	१*,३
						३	बाँसगढी	२,४
						४	बाँसगढी	५,७
						५	बाँसगढी	८
						६	बाँसगढी	९
						७	बाँसगढी	१०
						८	बाँसगढी	६
९	बाँसगढी	११						
<p>*नोट:- साविकको बाँसगढी नगरपालिकाको वडा नं. १ को केहि भूभाग बर्दिया राष्ट्रिय निकुञ्जको उत्तर पूर्व सुर्खेत जिल्लाको सीमामा पर्ने चेपाङ गाउँ र केहि भूभाग चेपाङको दक्षिण तर्फ राज्ना गाउँ रहेको । चेपाङ गाउँबाट वा राज्ना गाउँबाट आते जाते गर्न राष्ट्रिय निकुञ्जको कारण ५३ कि.मी.को दुरी पार गर्नुपर्ने भएको कारण स्थानीय जनताको माग र सुविधा बमोजिम साविक बाँसगढी नगरपालिकाको वडा नं. १ लाई टुक्राईएको ।</p>								
६	बारबर्दिया नगरपालिका	धधवार, मगरागडी, पदनाहा र बनियाभार गा.वि.स.	साविक मगरागडी गा.वि.स.को कार्यालय	७२५३३	२२६.०९	१	बनियाभार	१,२
						२	बनियाभार	३-५
						३	बनियाभार	६-९
						४	पदनाहा	१,२,५-९
							पदनाहा	३,४
						५	मगरागडी	१,३
							मगरागडी	२,४
						६	मगरागडी	५-८
						८	मगरागडी	९
							धधवार	२,७
						९	धधवार	३,६
१०	धधवार	१,४,९						
११	धधवार	५,८						
७	बढैयाताल गाउँपालिका	जमुनी, सोरहवा, मैनापोखर र कालिका गा.वि.स.	साविक मैनापोखर गा.वि.स.को कार्यालय	५२८१८	११५.१९	१	जमुनी	६-९
						२	जमुनी	१-५
						३	सोरहवा	६-९
						४	सोरहवा	३-५
						५	सोरहवा	१,२
							मैनापोखर	३
						६	मैनापोखर	१,२,४,६,८,९
						७	मैनापोखर	५,७
							कालिका	१,२,९
८	कालिका	३,५-८						
९	कालिका	४						

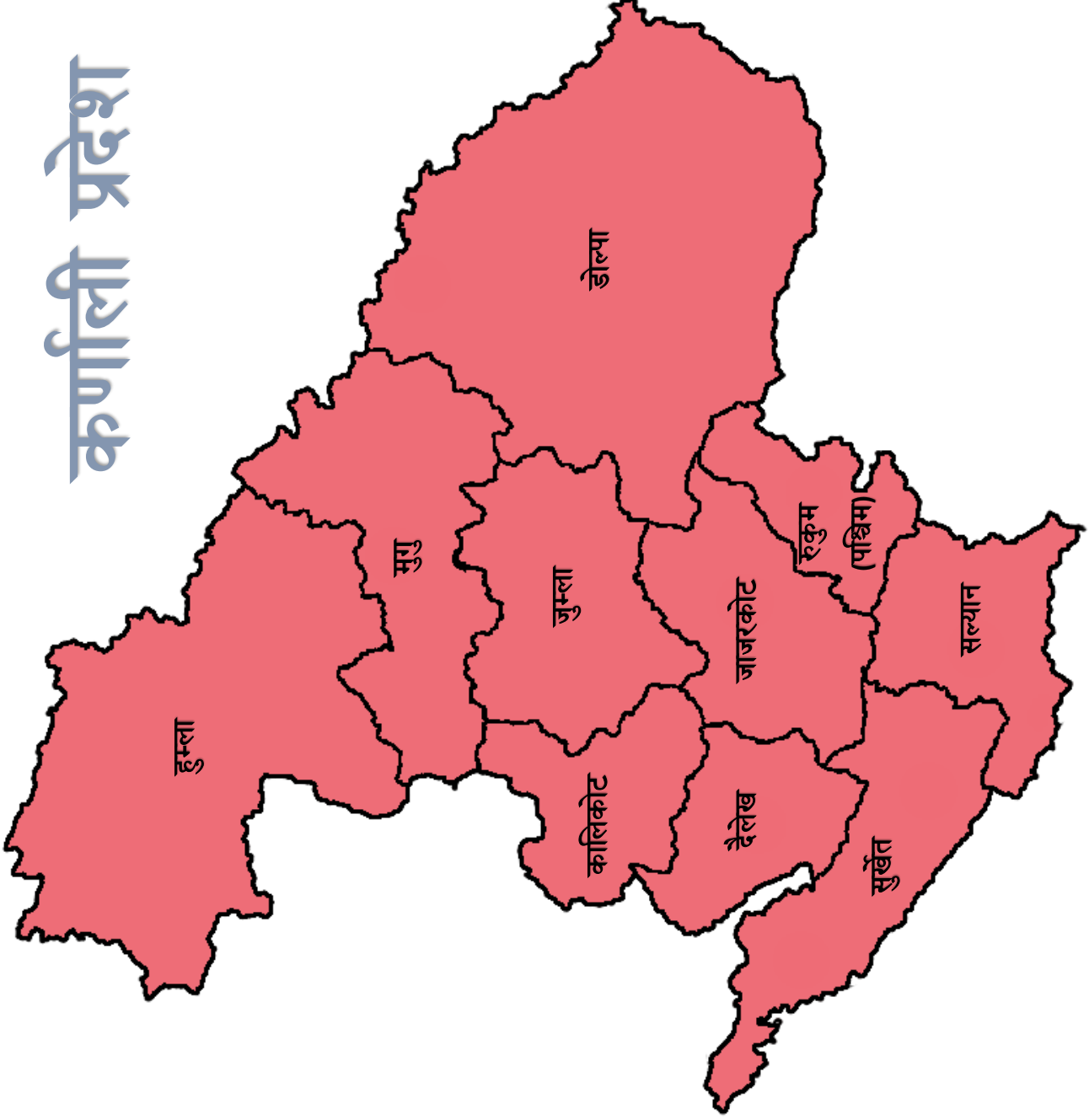
जिल्लाको गाउँपालिका र नगरपालिकाको विस्तृत विवरण

क्र.स.	गाउँपालिका/ नगरपालिकाको नाम	समावेश भएका साविकका गाविस वा न.पा.हरू	केन्द्र	जनसंख्या (२०७८)	क्षेत्रफल (व.कि.मी.)	हालको वडा नं.	समावेश भएका साविकका गाविस वा नपा र वडाहरू	
८	गेरुवा गाउँपालिका	पाताभार, गोला, पशुपतिनगर र मनाउ गा.वि.स.	साविक पशुपतिनगर गा.वि.स.को कार्यालय	३३५१४	७८.४१	१	पाताभार	१,६-८
						२	पाताभार	३-५
						३	पाताभार	२,९
						४	गोला	१-९
						५	पशुपतिनगर	१-९
						६	मनाउ	१-९

कर्णाली प्रदेश



कर्णाली प्रदेश



कर्णाली प्रदेशको संक्षिप्त विवरण											
जिल्ला	महानगरपालिका		उप-महानगरपालिका		नगरपालिका		गाउँपालिका		जम्मा स्थानीय तह र वडा		प्रदेशको जनसंख्या (२०७८)
१०	म.न.पा	वडा	उ.म.न.पा	वडा	न.पा.	वडा	गा.पा.	वडा	स्थानीय तह	वडा	
	-	-	-	-	२५	३०३	५४	४१५	७९	७१८	१६८८४१२

क्र.सं.	जिल्ला	न.पा./गा.पा.	वडा संख्या			जनसंख्या (२०७८)	क्षेत्रफल (व.कि.मी.)
			जम्मा	नपाको जम्मा वडा	गापाको जम्मा वडा		
१.	सल्यान	शारदा नगरपालिका	१५	३९	४४	३४६६३	१९८.३४
२.		बागचौर नगरपालिका	१२			३४०२१	१६३.१४
३.		बनगाड कुपिण्डे नगरपालिका	१२			३२९४०	३३८.२१
४.		कालिमाटी गाउँपालिका	७			२२२०६	५००.७२
५.		त्रिवेणी गाउँपालिका	६			१६६६४	११९.११
६.		कपुरकोट गाउँपालिका	६			१७५२६	११९.२१
७.		छत्रेश्वरी गाउँपालिका	७			२१२४२	१५०.६९
८.		सिद्ध कुमाख गाउँपालिका	५			१३१२७	८९.३६
९.		कुमाख गाउँपालिका	७			२४८५९	१७७.२८
१०.		दार्मा गाउँपालिका	६			२०१३९	८१.४६
११.	रुकुम (पश्चिम)	मुसिकोट नगरपालिका	१४	४२	३१	३४२७०	१३६.०६
१२.		चौरजहारी नगरपालिका	१४			२८९५६	१०७.३८
१३.		आठबिसकोट नगरपालिका	१४			३५९१७	५६०.३४
१४.		बाँफिकोट गाउँपालिका	१०			२१०३३	१९०.४२
१५.		त्रिवेणी गाउँपालिका	१०			२०५२५	८५.४९
१६.		सानीभेरी गाउँपालिका	११			२४७५९	१३३.८०
१७.	सुर्खेत	बीरेन्द्रनगर नगरपालिका	१६	६४	३५	१५३८६३	२४५.०६
१८.		भेरीगंगा नगरपालिका	१३			४८२०३	२५६.२०
१९.		गुर्भाकोट नगरपालिका	१४			४८२१६	२२८.६२
२०.		पञ्चपुरी नगरपालिका	११			३५८३९	३२९.९०
२१.		लेकवेशी नगरपालिका	१०			३१७१०	१८०.९२
२२.		चौकुने गाउँपालिका	१०			२६९५०	३८१.०१
२३.		बराहताल गाउँपालिका	१०			२५९४३	४५५.०९
२४.		चिङ्गाड गाउँपालिका	६			१५६००	१७०.१९
२५.		सिम्ता गाउँपालिका	९			२४०८३	२४१.६४
२६.	दैलेख	नारायण नगरपालिका	११	४२	४८	२६१११	११०.६३
२७.		दुल्लु नगरपालिका	१३			३९१४३	१५६.७७
२८.		चामुण्डा बिन्द्रासैनी नगरपालिका	९			२६५५९	९०.६०
२९.		आठवीस नगरपालिका	९			३१०९२	१६८.००
३०.		भगवतीमाई गाउँपालिका	७			१८२०६	१५१.५२
३१.		गुराँस गाउँपालिका	८			२११८९	१६४.७९
३२.		डुङ्गेश्वर गाउँपालिका	६			१४५३३	१०५.१९
३३.		नौमुले गाउँपालिका	८			१९६८७	२२८.५९
३४.		महाबु गाउँपालिका	६			१८०५९	११०.८०
३५.		भैरवी गाउँपालिका	७			१८७६७	११०.४६
३६.	ठाँटीकाँध गाउँपालिका	६	१८३०१	८८.२२			

क्र.सं.	जिल्ला	न.पा./गा.पा.	वडा संख्या			जनसंख्या (२०७८)	क्षेत्रफल (व.कि.मी.)
			जम्मा	नपाको जम्मा वडा	गापाको जम्मा वडा		
३७.	जाजरकोट	भेरी नगरपालिका	१३	३९	३८	३७८९२	२१९.७७
३८.		छेडागाड नगरपालिका	१३			३७८७७	२८४.२०
३९.		नलगाड नगरपालिका	१३			२८९२२	३८७.४४
४०.		कुसे गाउँपालिका	९			२३०५८	२७३.९७
४१.		जुनीचाँदे गाउँपालिका	११			२३७७१	३४६.२१
४२.		बारेकोट गाउँपालिका	९			२२००५	५७७.५०
४३.		शिवालय गाउँपालिका	९			१४७७६	१३४.२६
४४.	डोल्पा	ठूली भेरी नगरपालिका	११	२२	४३	९८६१	४२१.३४
४५.		त्रिपुरासुन्दरी नगरपालिका	११			१२२३३	३९३.५७
४६.		डोल्पो बुद्ध गाउँपालिका	६			२४२०	३७७.३८
४७.		शे-फोक्सुण्डो गाउँपालिका	९			३६३५	१२३.०७
४८.		जगदुल्ला गाउँपालिका	६			२५७५	८३.३०
४९.		मुङ्केचुला गाउँपालिका	९			५८०३	२५०.०८
५०.		काईके गाउँपालिका	७			३९६५	४६६.६०
५१.		छार्का ताडसोड गाउँपालिका	६			१६७२	३४५.५७
५२.	जुम्ला	चन्दननाथ नगरपालिका	१०	१०	५०	२१०३६	१०२.०३
५३.		कनका सुन्दरी गाउँपालिका	८			१३६२५	२२५.३९
५४.		सिंजा गाउँपालिका	६			१२५५६	१५३.२९
५५.		हिमा गाउँपालिका	७			१२१९१	१३२.३२
५६.		तिला गाउँपालिका	९			१४५३९	१७५.४९
५७.		गुठीचौर गाउँपालिका	५			१०९२२	४२७.००
५८.		तातोपानी गाउँपालिका	८			१५५७५	५२५.५६
५९.		पातारासी गाउँपालिका	७			१६८२४	८१४.०७
६०.	कालिकोट	खाँडाचक्र नगरपालिका	११	३१	५१	२२२७४	१३३.२९
६१.		रास्कोट नगरपालिका	९			१७४२५	५९.७३
६२.		तिलागुफा नगरपालिका	११			१६९९७	२६२.५६
६३.		पचालझरना गाउँपालिका	९			१३६८७	१६६.९२
६४.		सान्नी त्रिवेणी गाउँपालिका	९			१३४९१	१३६.७१
६५.		नरहरिनाथ गाउँपालिका	९			२२४५८	१४३.८६
६६.		शुभ कालिका गाउँपालिका	८			१३७७३	९७.३२
६७.		महावै गाउँपालिका	७			८१७७	३२२.०७
६८.		पलाता गाउँपालिका	९			१७३४६	३१८.८४
६९.	मुगु	छाँयानाथ रारा नगरपालिका	१४	१४	३१	२४५२७	४८०.६७
७०.		मुगुमकार्मारोग गाउँपालिका	९			६२२२	२१०६.९१
७१.		सोरु गाउँपालिका	११			१४२७७	३६५.८०
७२.		खत्याड गाउँपालिका	११			१८८३२	२८१.१२
७३.	हुम्ला	सिमकोट गाउँपालिका	८	०	४४	११९३५	७८५.८९
७४.		नाम्खा गाउँपालिका	६			३५८९	२४१९.६४
७५.		खार्पुनाथ गाउँपालिका	५			६७३६	८८०.००
७६.		सर्केगाड गाउँपालिका	८			१०६८८	३०६.७०
७७.		चंखेली गाउँपालिका	६			६५७९	१३१०.४१

क्र.सं.	जिल्ला	न.पा./गा.पा.	वडा संख्या			जनसंख्या (२०७८)	क्षेत्रफल (व.कि.मी.)
			जम्मा	नपाको जम्मा वडा	गापाको जम्मा वडा		
७८.	हुम्ला	अदानचुली गाउँपालिका	६			८२६५	१५०.६१
७९.		ताँजाकोट गाउँपालिका	५			६०९२	१५९.१०

जिल्लाको गाउँपालिका र नगरपालिकाको संक्षिप्त विवरण

महानगरपालिका		उप-महानगरपालिका		नगरपालिका		गाउँपालिका		जम्मा स्थानीय तह	जम्मा वडा	जनसंख्या (२०७८)
संख्या	वडा	संख्या	वडा	संख्या	वडा	संख्या	वडा			
-	-	-	-	३	३९	७	४४	१०	८३	२३८५१५

जिल्लाको गाउँपालिका र नगरपालिकाको विस्तृत विवरण

क्र.स.	गाउँपालिका/नगरपालिकाको नाम	समावेश भएका साविकका गाविस वा न.पा.हरू	केन्द्र	जनसंख्या (२०७८)	क्षेत्रफल (व.कि.मी.)	हालको वडा नं.	समावेश भएका साविकका गाविस वा नपा र वडाहरू
१	शारदा नगरपालिका	शारदा नगरपालिका	साविक शारदा नगरपालिका कार्यालय	३४६६३	१९८.३४	१	शारदा १
						२	शारदा २
						३	शारदा ३
						४	शारदा ४
						५	शारदा ५
						६	शारदा ६
						७	शारदा ७
						८	शारदा ८
						९	शारदा ९
						१०	शारदा १०
						११	शारदा ११
						१२	शारदा १२
						२	बागचौर नगरपालिका
२	बागचौर २						
३	बागचौर ३						
४	बागचौर ४						
५	बागचौर ५						
६	बागचौर ६						
७	बागचौर ७						
८	बागचौर ८						
९	बागचौर ९						
१०	बागचौर १०						
११	बाफुखोला ६-९						
१२	बाफुखोला १-५						
३	बनगाड कुपिण्डे नगरपालिका	देवस्थल, बामे, मुलखोला, घाँजरीपिपल, कुपिण्डेदह, माझकाँडा र निगालचुला गा.वि.स.	साविक देवस्थल गा.वि.स.को कार्यालय	३२९४०	३३८.२१	१	देवस्थल १-९
						२	बामे १-५
						३	बामे ६-९
						४	मुलखोला १-३,५,६
						५	मुलखोला ४,७-९
						६	घाँजरीपिपल ३,४,६,८
						७	घाँजरीपिपल १,२,५,७,९
						८	कुपिण्डेदह १-५
९	कुपिण्डेदह ६-९						

जिल्लाको गाउँपालिका र नगरपालिकाको विस्तृत विवरण

क्र.स.	गाउँपालिका/ नगरपालिकाको नाम	समावेश भएका साविकका गाविस वा न.पा.हरू	केन्द्र	जनसंख्या (२०७८)	क्षेत्रफल (व.कि.मी.)	हालको वडा नं.	समावेश भएका साविकका गाविस वा नपा र वडाहरू
						१०	माझकाँडा १-५ निगालचुला १
						११	माझकाँडा ६-९
						१२	निगालचुला २-९
४	कालिमाटी गाउँपालिका	लक्ष्मीपुर, कालिमाटी रामपुर, कालिमाटी काल्चे र काप्रेचौर गा.वि.स.	साविक कालिमाटी रामपुर गा.वि.स.को कार्यालय	२२२०६	५००.७२	१	लक्ष्मीपुर १-९
						२	कालिमाटी रामपुर १,३,५,६,८
						३	कालिमाटी रामपुर २,४,७,९
						४	कालिमाटी काल्चे ६-९
						५	कालिमाटी काल्चे १-५
						६	काप्रेचौर १-४
						७	काप्रेचौर ५-९
५	त्रिवेणी गाउँपालिका	काभ्रा, काँरागिठी, फलावाड र त्रिवेणी गा.वि.स.	साविक त्रिवेणी गा.वि.स.को कार्यालय	१६६६४	११९.११	१	काभ्रा १-९
						२	काँरागिठी १-९
						३	फलावाड १-५
						४	फलावाड ६-९
						५	त्रिवेणी १-६
						६	त्रिवेणी ७-९
६	कपुरकोट गाउँपालिका	सारपानी गर्पा, धनवाड, रिम र सिन्वाड गा.वि.स.	साविक धनवाड गा.वि.स.को कार्यालय	१७५२६	११९.२१	१	सारपानी गर्पा १,७-९
						२	सारपानी गर्पा २-६
						३	धनवाड २,३,६,७
						४	धनवाड १,४,५,८,९
						५	रिम १-९
						६	सिन्वाड १-९
७	छत्रेश्वरी गाउँपालिका	दमाचौर, कोर्बाडझिम्पे, लेखपोखरा र छायौँक्षेत्र गा.वि.स.	साविक छायौँक्षेत्र गा.वि.स.को कार्यालय	२१२४२	१५०.६९	१	दमाचौर १-४
						२	दमाचौर ५-९
						३	कोर्बाडझिम्पे १-३,९
						४	कोर्बाडझिम्पे ४-८
						५	लेखपोखरा १-९
						६	छायौँक्षेत्र १,८,९
						७	छायौँक्षेत्र २-७
८	सिद्ध कुमाख गाउँपालिका	बाँझकाँडा, शिद्धेश्वरी र चाँदिकरेन्जी गा.वि.स.	ढोरचौर	१३१२७	८९.३६	१	बाँझकाँडा १-९
						२	शिद्धेश्वरी १-५
						३	शिद्धेश्वरी ६-९
						४	चाँदिकरेन्जी १-४
						५	चाँदिकरेन्जी ५-९
९	कुमाख गाउँपालिका	स्वीकोट, मर्मपरिकाँडा, कालागाउँ, बडागाउँ र जिमाली गा.वि.स.	रागेचौरदेखि त्रिवेणीको बीचमा	२४८५९	१७७.२८	१	स्वीकोट ४-८
						२	स्वीकोट १-३,९
						३	मर्मपरिकाँडा १-९
						४	कालागाउँ १,३-५
						५	कालागाउँ २,६-९

जिल्लाको गाउँपालिका र नगरपालिकाको विस्तृत विवरण							
क्र.स.	गाउँपालिका/ नगरपालिकाको नाम	समावेश भएका साविकका गाविस वा न.पा.हरू	केन्द्र	जनसंख्या (२०७८)	क्षेत्रफल (व.कि.मी.)	हालको वडा नं.	समावेश भएका साविकका गाविस वा नपा र वडाहरू
						६	वडागाउँ १-९
						७	जिमाली १-९
१०	दार्मा गाउँपालिका	दार्माकोट, भल्चौर र ढाकाडाम गा.वि.स.	दार्मा-३ फारुलाचौर	२०१३९	८१.४६	१	दार्माकोट १,३,७,८
						२	दार्माकोट २,४-६,९
						३	भल्चौर १,३,४
						४	भल्चौर २,५-९
						५	ढाकाडाम १-४
						६	ढाकाडाम ५-९

जिल्लाको गाउँपालिका र नगरपालिकाको संक्षिप्त विवरण										
महानगरपालिका		उप-महानगरपालिका		नगरपालिका		गाउँपालिका		जम्मा स्थानीय तह	जम्मा वडा	जनसंख्या (२०७८)
संख्या	वडा	संख्या	वडा	संख्या	वडा	संख्या	वडा			
-	-	-	-	३	४२	३	३१	६	७३	१६६७४०

जिल्लाको गाउँपालिका र नगरपालिकाको विस्तृत विवरण										
क्र.स.	गाउँपालिका/नगरपालिकाको नाम	समावेश भएका साविकका गाविस वा न.पा.हरू	केन्द्र	जनसंख्या (२०७८)	क्षेत्रफल (व.कि.मी.)	हालको वडा नं.	समावेश भएका साविकका गाविस वा नपा र वडाहरू			
१	मुसिकोट नगरपालिका	मुसिकोट नगरपालिका, चौखावाड, भलाक्चा, छिवाड र स्यालापाखा (३,४) गा.वि.स.	साविक मुसिकोट नगरपालिका कार्यालय	३४२७०	१३६.०६	१	मुसिकोट	१		
							स्यालापाखा	३,४		
						२	मुसिकोट	२,३		
						३	मुसिकोट	४		
						४	मुसिकोट	५		
						५	मुसिकोट	६		
						६	मुसिकोट	७,८		
						७	मुसिकोट	९,१०		
						८	मुसिकोट	११		
							चौखावाड	३		
						९	चौखावाड	१,२,४,५		
						१०	चौखावाड	६-९		
						११	भलाक्चा	१-४, ७-९		
						१२	भलाक्चा	५,६		
छिवाड	४,९									
१३	छिवाड	१-३,५								
१४	छिवाड	६-८								
२	चौरजहारी नगरपालिका	चौरजहारी नगरपालिका, खोलागाउँ, पुर्तिमकाँडा (४,५,९) र नुवाकोट (१,२,४-९) गा.वि.स.	साविक चौरजहारी नगरपालिका कार्यालय	२८९५६	१०७.३८	१	चौरजहारी	१,२		
						२	चौरजहारी	३		
						३	चौरजहारी	४,५		
						४	चौरजहारी	६		
						५	चौरजहारी	७		
						६	चौरजहारी	८		
							पुर्तिमकाँडा	४,५		
						७	चौरजहारी	९		
						८	चौरजहारी	१०		
							पुर्तिमकाँडा	९		
						९	चौरजहारी	११		
						१०	खोलागाउँ	१,२,९		
						११	खोलागाउँ	३-५		
						१२	खोलागाउँ	६-८		
१३	नुवाकोट	५-८								
१४	नुवाकोट	१,२,४,९								
३	आठबिसकोट नगरपालिका	गोतामकोट, स्यालाखादी, आठबिसकोट, आठबिस डाँडागाउँ, घेत्मा र	साविक आठबिसकोट	३५९१७	५६०.३४	१	स्यालाखादी	८,९		
						२	स्यालाखादी	१,२,६,७		
						३	स्यालाखादी	३-५		

जिल्लाको गाउँपालिका र नगरपालिकाको विस्तृत विवरण

क्र.स.	गाउँपालिका/ नगरपालिकाको नाम	समावेश भएका साविकका गाविस वा न.पा.हरू	केन्द्र	जनसंख्या (२०७८)	क्षेत्रफल (व.कि.मी.)	हालको वडा नं.	समावेश भएका साविकका गाविस वा नपा र वडाहरू
		मग्मा (७,८) गा.वि.स.	गा.वि.स.को कार्यालय			४	गोतामकोट १-३
						५	गोतामकोट ४-६
						६	गोतामकोट ७-९
						७	आठविसकोट ३,५
						८	आठविसकोट ४,८
						९	आठविसकोट २,६,७
						१०	आठविसकोट १,९
							मग्मा ७,८
						११	आठविस डाँडागाउँ १-५
						१२	आठविस डाँडागाउँ ६-९
						१३	घेत्मा ४-७
						१४	घेत्मा १-३,८,९
४	बाँफिकोट गाउँपालिका	पिपल, बाँफिकोट, झुला, मग्मा गा.वि.स (१-६,९) र दुली (४-६) गा.वि.स.	साविक बाँफिकोट गा.वि.स.को कार्यालय	२१०३३	१९०.४२	१	पिपल १,२
						२	पिपल ३-९
						३	बाँफिकोट ३,८,९
						४	बाँफिकोट १,२,४
						५	बाँफिकोट ५-७
						६	मग्मा २-४,६
						७	मग्मा १,५,९
						८	दुली ४-६
						९	झुला १-५
						१०	झुला ६-९
५	त्रिवेणी गाउँपालिका	रुघा, खारा, मुरु, पेउघा र नुवाकोट (३) गा.वि.स.	सिम्रुतु खारनेटा	२०५२५	८५.४९	१	रुघा १,६-९
						२	रुघा २-५
						३	खारा १-३
						४	खारा ४-६
						५	खारा ७-९
						६	मुरु १-३,९
						७	मुरु ४-८
						९	पेउघा २-४
							नुवाकोट ३
						१०	पेउघा १,८,९
६	सानी भेरी गाउँपालिका	सिम्ली, गरायला, अर्मा, दुली गा.वि.स (१-३,७-९) र पुर्तिमकाँडा (१-३,६-८) गा.वि.स	साविक सिम्ली गा.वि.स.को कार्यालय	२४७५९	१३३.८	१	पुर्तिमकाँडा ६-८
						२	पुर्तिमकाँडा १-३
						३	गरायला १-३,८
						४	गरायला ४-७,९
						५	दुली १,३,९
						६	दुली २,७,८
						७	सिम्ली ३-५

जिल्लाको गाउँपालिका र नगरपालिकाको विस्तृत विवरण

क्र.स.	गाउँपालिका/ नगरपालिकाको नाम	समावेश भएका साविकका गाविस वा न.पा.हरू	केन्द्र	जनसंख्या (२०७८)	क्षेत्रफल (व.कि.मी.)	हालको वडा नं.	समावेश भएका साविकका गाविस वा नपा र वडाहरू	
						८	सिम्ली	२,६,७
						९	सिम्ली	१,८,९
						१०	अर्मा	१-४
						११	अर्मा	५-९

जिल्लाको गाउँपालिका र नगरपालिकाको संक्षिप्त विवरण

महानगरपालिका		उप-महानगरपालिका		नगरपालिका		गाउँपालिका		जम्मा स्थानीय तह	जम्मा वडा	जनसंख्या (२०७८)
संख्या	वडा	संख्या	वडा	संख्या	वडा	संख्या	वडा			
-	-	-	-	५	६४	४	३५	९	९९	४९५९२६

जिल्लाको गाउँपालिका र नगरपालिकाको विस्तृत विवरण

क्र.स.	गाउँपालिका/ नगरपालिकाको नाम	समावेश भएका साविकका गाविस वा न.पा.हरू	केन्द्र	जनसंख्या (२०७८)	क्षेत्रफल (व.कि.मी.)	हालको वडा नं.	समावेश भएका साविकका गाविस वा नपा र वडाहरू
१	वीरेन्द्रनगर नगरपालिका	वीरेन्द्रनगर नगरपालिका, गढी, रतु र गर्पन गा.वि.स.	साविक वीरेन्द्रनगर नगरपालिका कार्यालय	१५३८६३	२४५.०६	१	वीरेन्द्रनगर १,२
						२	वीरेन्द्रनगर १९,२०,२५
						३	वीरेन्द्रनगर १८
						४	वीरेन्द्रनगर ३,४
						५	वीरेन्द्रनगर ५
						६	वीरेन्द्रनगर ६
						७	वीरेन्द्रनगर ७,८
						८	वीरेन्द्रनगर ९,१०
						९	वीरेन्द्रनगर १५,१७
						१०	वीरेन्द्रनगर १४,१६
						११	वीरेन्द्रनगर १३,२१
						१२	वीरेन्द्रनगर ११,१२
						१३	वीरेन्द्रनगर २२-२४
						१४	गढी १-९
						१५	रतु १-९
						१६	गर्पन १-९
२	भेरीगंगा नगरपालिका	भेरीगंगा नगरपालिका र लेखपराजुल गा.वि.स.	साविक भेरीगंगा नगरपालिका कार्यालय	४८२०३	२५६.२०	१	लेखपराजुल १,२
						२	लेखपराजुल ३-६
						३	लेखपराजुल ७-९
						४	भेरीगंगा ९,१०
						५	भेरीगंगा ८
						६	भेरीगंगा १,४
						७	भेरीगंगा ५
						८	भेरीगंगा ६,७
						९	भेरीगंगा २,३
						१०	भेरीगंगा १२
						११	भेरीगंगा १३,१४
						१२	भेरीगंगा ११
						१३	भेरीगंगा १५,१६
३	गुर्भाकोट नगरपालिका	शुभाघाट नगरपालिका, मालारानी, धारापानी र सहारे गा.वि.स.	साविक शुभाघाट नगरपालिका कार्यालय	४८२१६	२२८.६२	१	मालारानी १-५
						२	मालारानी ६-९
						३	धारापानी १-९
						४	सहारे ४-६
						५	सहारे १-३
						६	शुभाघाट १५,१६

जिल्लाको गाउँपालिका र नगरपालिकाको विस्तृत विवरण

क्र.स.	गाउँपालिका/ नगरपालिकाको नाम	समावेश भएका साविकका गाविस वा न.पा.हरू	केन्द्र	जनसंख्या (२०७८)	क्षेत्रफल (व.कि.मी.)	हालको वडा नं.	समावेश भएका साविकका गाविस वा नपा र वडाहरू
						७	शुभाघाट १३,१४
						८	शुभाघाट ११,१२
						९	सहारे ७-९
						१०	शुभाघाट ३
						११	शुभाघाट १,२
						१२	शुभाघाट ४-६
						१३	शुभाघाट ७,८
						१४	शुभाघाट ९,१०
४	पञ्चपुरी नगरपालिका	सालकोट, बाबियाचौर, छाप्रे, विद्यापुर र तातापानी गा.वि.स.	साविक बाबियाचौर गा.वि.स.को कार्यालय	३५८३९	३२९.९०	१	सालकोट १-३
						२	सालकोट ४-५
						३	सालकोट ६-९
						४	बाबियाचौर ६,७,९
						५	बाबियाचौर १-३
						६	बाबियाचौर ४,५,८
						७	छाप्रे १-९
						८	विद्यापुर ५-८
						९	विद्यापुर १-४,९
						१०	तातापानी ६-९
						११	तातापानी १-५
५	लेकवेशी नगरपालिका	लेखफर्सा, दशरथपुर, नेटा, कल्याण र साटाखानी गा.वि.स.	साविक कल्याण गा.वि.स.को कार्यालय	३१७१०	१८०.९२	१	लेखफर्सा ५-८
						२	लेखफर्सा १-४,९
						३	दशरथपुर १-४
						४	दशरथपुर ५-९
						५	नेटा १-९
						६	कल्याण १-५
						७	कल्याण ६-९
						८	साटाखानी ८,९
						९	साटाखानी ५-७
						१०	साटाखानी १-४
६	चौकुने गाउँपालिका	लगाम, बेतान, विजौरा, गुट्टु र घाटगाउँ गा.वि.स.	साविक गुट्टु गा.वि.स.को कार्यालय	२६९४०	३८१.०१	१	लगाम ३-६
						२	लगाम १,२,७-९
						३	बेतान १-९
						४	विजौरा १,२,७-९
						५	विजौरा ३-६
						६	गुट्टु १-४
						७	गुट्टु ५-७
						८	गुट्टु ८,९
						९	घाटगाउँ ५,७-९
						१०	घाटगाउँ १-४,६
७	बराहताल गाउँपालिका	हरिहरपुर, तरङ्गा, कुनाथरी, पोखरीकाँडा र लेखगाउँ गा.वि.स.	साविक कुनाथरी गा.वि.स.को कार्यालय	२५९४३	४५५.०९	१	हरिहरपुर १-३,६,९
						२	हरिहरपुर ४-७
						३	तरङ्गा १,२,७-९

जिल्लाको गाउँपालिका र नगरपालिकाको विस्तृत विवरण

क्र.स.	गाउँपालिका/ नगरपालिकाको नाम	समावेश भएका साविकका गाविस वा न.पा.हरू	केन्द्र	जनसंख्या (२०७८)	क्षेत्रफल (व.कि.मी.)	हालको वडा नं.	समावेश भएका साविकका गाविस वा नपा र वडाहरू
						४	तरङ्गा ३-६
						५	कुनाथरी १-४
						६	पोखरीकाँडा ३-५
						७	पोखरीकाँडा १,२,६-९
						८	कुनाथरी ५-९
						९	लेखगाउँ १,२,८,९
						१०	लेखगाउँ ३-७
८	चिङ्गाड गाउँपालिका	रजेना, रानीवास, मटेला, अवलचिङ र पाम्का गा.वि.स.	वडा नं २ पुङ्खेत	१५६००	१७०.१९	१	रजेना १-९
						२	रानीवास १-९
						३	मटेला ६-९
						४	मटेला १-५
						५	अवलचिङ १-९
						६	पाम्का १-९
९	सिम्ता गाउँपालिका	घोरेटा, काफलकोट, आप्रीगाउँ, बजेडीचौर, राकम, काप्रिचौर, डाँडाखाली र खानीखोला गा.वि.स.	साविक बजेडीचौर गा.वि.स.को कार्यालय	२४०८३	२४१.६४	१	घोरेटा १-९
						२	काफलकोट १-९
						३	आप्रीगाउँ १-९
						४	बजेडीचौर ५-९
						५	बजेडीचौर १-४
						६	राकम १-९
						७	काप्रिचौर १-९
						८	डाँडाखाली १-९
						९	खानीखोला १-९

जिल्लाको गाउँपालिका र नगरपालिकाको संक्षिप्त विवरण										
महानगरपालिका		उप-महानगरपालिका		नगरपालिका		गाउँपालिका		जम्मा स्थानीय तह	जम्मा वडा	जनसंख्या (२०७८)
संख्या	वडा	संख्या	वडा	संख्या	वडा	संख्या	वडा			
-	-	-	-	४	४२	७	४८	११	९०	२५२३१३

जिल्लाको गाउँपालिका र नगरपालिकाको विस्तृत विवरण										
क्र.स.	गाउँपालिका/नगरपालिकाको नाम	समावेश भएका साविकका गाविस वा न.पा.हरू	केन्द्र	जनसंख्या (२०७८)	क्षेत्रफल (व.कि.मी.)	हालको वडा नं.	समावेश भएका साविकका गाविस वा नपा र वडाहरू			
१	नारायण नगरपालिका	नारायण नगरपालिका, भवानी, बिन्ध्यवासिनी र खरिगौरा (८,९) गा.वि.स.	साविक नारायण नगरपालिका कार्यालय	२६१११	११०.६३	१	नारायण	१		
						२	नारायण	२		
						३	नारायण	३		
						४	नारायण	४		
							खरिगौरा	८,९		
						५	नारायण	५		
						६	नारायण	६		
						७	नारायण	७		
						८	नारायण	८		
						९	नारायण	९		
						१०	भवानी	१-९		
११	बिन्ध्यवासिनी	१-९								
२	दुल्लु नगरपालिका	दुल्लु नगरपालिका (१-९) मालिका, गौरी, कालभैरव र गमौडी गा.वि.स.	साविक दुल्लु नगरपालिका कार्यालय	३९१४३	१५६.७७	१	दुल्लु	१		
						२	दुल्लु	२		
						३	दुल्लु	३		
						४	दुल्लु	४		
						५	दुल्लु	५		
						६	दुल्लु	६		
							मालिका	७,८		
						७	दुल्लु	७		
						८	दुल्लु	८		
						९	दुल्लु	९		
						१०	गमौडी	१-९		
						११	कालभैरव	१-९		
						१२	गौरी	१-९		
						१३	मालिका	१-६,९		
३	चामुण्डा बिन्द्रासैनी नगरपालिका	लयाँटी बिन्द्रासैनी, चामुण्डा र जम्बुकाँध गा.वि.स.	साविक जम्बुकाँध गा.वि.स.को कार्यालय	२६५५९	९०.६०	१	चामुण्डा	१,९		
						२	चामुण्डा	२,३,८		
						३	चामुण्डा	६,७		
						४	चामुण्डा	४,५		
						५	जम्बुकाँध	५-९		
						६	जम्बुकाँध	१-४		
						७	लयाँटी बिन्द्रासैनी	१,३,७		
						८	लयाँटी बिन्द्रासैनी	२,४,८		

जिल्लाको गाउँपालिका र नगरपालिकाको विस्तृत विवरण

क्र.स.	गाउँपालिका/ नगरपालिकाको नाम	समावेश भएका साविकका गाविस वा न.पा.हरू	केन्द्र	जनसंख्या (२०७८)	क्षेत्रफल (व.कि.मी.)	हालको वडा नं.	समावेश भएका साविकका गाविस वा नपा र वडाहरू
४	आठवीस नगरपालिका	सात्तला, सिंगौडी, राकमकर्णाली, पिपलकोट, सिंहासैन र तिलेपाटा गा.वि.स.	साविक राकमकर्णाली गा.वि.स.को कार्यालय	३१०९२	१६८.००	१	लयाँटी विन्द्रासैनी ५,६,९
						१	सात्तला १-८
						२	सात्तला ९
							सिंगौडी १-५
						३	सिंगौडी ६-९
						४	राकमकर्णाली १-९
						५	पिपलकोट १-९
						६	सिंहासैन ५-९
							तिलेपाटा १-३,६
						७	सिंहासैन ३
८	तिलेपाटा ४,५,७-९						
९	सिंहासैन १,२,४						
५	भगवतीमाई गाउँपालिका	पगनाथ, रूम, मेहेलतोली, जगनाथ, कट्टी र वडाभैरव गा.वि.स.	साविक पगनाथ गा.वि.स.को कार्यालय	१८२०६	१५१.५२	१	पगनाथ १-९
						२	रूम १-९
						३	मेहेलतोली १-९
						४	जगनाथ १-९
						५	कट्टी १,५,६,९
						६	कट्टी २-४,७,८
						७	वडाभैरव १-९
६	गुराँस गाउँपालिका	खड्कवाडा, बराह, सेरी, गोगनपानी, पिलाडी र लालिकाँडा गा.वि.स.	साविक बराह गा.वि.स.को कार्यालय	२११८९	१६४.७९	१	खड्कवाडा ४,७-९
						२	खड्कवाडा १-३
							बराह ८,९
						३	खड्कवाडा ५,६
							बराह ६,७
							सेरी १-५
						४	बराह १-५
							सेरी ६-९
						५	गोगनपानी १-९
						६	पिलाडी १-९
७	लालिकाँडा ५-९						
८	लालिकाँडा १-४						
७	डुङ्गेश्वर गाउँपालिका	बेल्पाटा, लाँकुरी, अवलपराजुल र डाँडापराजुल गा.वि.स.	साविक डाँडापराजुल गा.वि.स.को कार्यालय	१४५३३	१०५.१९	१	बेल्पाटा १-९
						२	लाँकुरी १-९
						३	अवलपराजुल १-४
						४	अवलपराजुल ५-९
						५	डाँडापराजुल १-३,५,६
						६	डाँडापराजुल ४,७-९
८	नौमुले गाउँपालिका	तोली, बालुवाटार, द्वारी, कालिका, नौमुले, सल्लेरी र चौराठा गा.वि.स.	साविक नौमुले गा.वि.स.को कार्यालय	१९६८७	२२८.५९	१	तोली १-९
						२	बालुवाटार १-९
						३	द्वारी १-९

जिल्लाको गाउँपालिका र नगरपालिकाको विस्तृत विवरण								
क्र.स.	गाउँपालिका/ नगरपालिकाको नाम	समावेश भएका साविकका गाविस वा न.पा.हरू	केन्द्र	जनसंख्या (२०७८)	क्षेत्रफल (व.कि.मी.)	हालको वडा नं.	समावेश भएका साविकका गाविस वा नपा र वडाहरू	
						४	कालिका	१-९
						५	नौमुले	१-९
						६	सल्लेरी	१-५
						७	सल्लेरी	६-९
						८	चौराठा	१-९
९	महाबु गाउँपालिका	खरिगौरा (१-७) बडाखोला, बाँसी, रानीवन र काँशीकाँध (१,-७,९) गा.वि.स.	वडा नं. ४ गौडावाज	१८०५९	११०.८०	१	खरिगौरा	१-७
						२	बडाखोला	१-९
						३	बाँसी	१-९
						४	रानीवन	५-९
						५	काँशीकाँध	२,४,६,७,९
							काशीकाँध	१,३,५
१०	भैरवी गाउँपालिका	भैरीकालिकाथुम, कुशापानी, रावतकोट, काँशीकाँध (८) गा.वि.स. र दुल्लु नगरपालिका (१०)	साविक भैरीकालिकाथुम गा.वि.स.को कार्यालय	१८७६७	११०.४६	१	रावतकोट	५-९
						२	रावतकोट	१-४
						३	दुल्लु	१०
						४	भैरीकालिकाथुम	१,२,४-६
						५	भैरीकालिकाथुम	३,७-९
						६	कुशापानी	१-४
							काँशीकाँध	८
						७	कुशापानी	५-९
११	ठाँटीकाँध गाउँपालिका	लकान्द्र, विशाला र तोलीजैसी गा.वि.स.	साविक लकान्द्र गा.वि.स.को कार्यालय	१८३०१	८८.२२	१	लकान्द्र	६-९
						२	लकान्द्र	१-५
						३	विशाला	१-५
						४	विशाला	६-९
						५	तोलीजैसी	१-६
						६	तोलीजैसी	७-९

जिल्लाको गाउँपालिका र नगरपालिकाको संक्षिप्त विवरण

महानगरपालिका		उप-महानगरपालिका		नगरपालिका		गाउँपालिका		जम्मा स्थानीय तह	जम्मा वडा	जनसंख्या (२०७८)
संख्या	वडा	संख्या	वडा	संख्या	वडा	संख्या	वडा			
-	-	-	-	३	३९	४	३८	७	७७	१८९,३६०

जिल्लाको गाउँपालिका र नगरपालिकाको विस्तृत विवरण

क्र.स.	गाउँपालिका/ नगरपालिकाको नाम	समावेश भएका साविकका गाविस वा न.पा.हरू	केन्द्र	जनसंख्या (२०७८)	क्षेत्रफल (व.कि.मी.)	हालको वडा नं.	समावेश भएका साविकका गाविस वा नपा र वडाहरू
१	भेरी नगरपालिका	भेरीमालिका नगरपालिका	साविक भेरीमालिका नगरपालिका कार्यालय	३७८९२	२१९.७७	१	भेरीमालिका १
						२	भेरीमालिका २
						३	भेरीमालिका ३
						४	भेरीमालिका ४
						५	भेरीमालिका ५
						६	भेरीमालिका ६
						७	भेरीमालिका ७
						८	भेरीमालिका ८
						९	भेरीमालिका ९
						१०	भेरीमालिका १०
						११	भेरीमालिका ११
						१२	भेरीमालिका १२
						१३	भेरीमालिका १३
२	छेडागाड नगरपालिका	साल्मा, दशेरा, सुवानाउली, झाप्रा, कार्किगाउँ र पजारु (३-९) गा.वि.स.	वडा नं ५ स्थित चंखिला दह	३७८७७	२८४.२०	१	साल्मा १,३,५,६
						२	साल्मा २,४,७-९
						३	दशेरा १-३
						४	दशेरा ४-६
						५	दशेरा ७-९
						६	सुवानाउली १-९
						७	पजारु ९
						८	पजारु ६-८
						९	पजारु ३-५
						१०	झाप्रा ५-९
						११	झाप्रा १-४
						१२	कार्किगाउँ १-४
						१३	कार्किगाउँ ५-९
३	नलगाड नगरपालिका	डाडाँगाउँ, लहँ, खगेनकोट, रगदा र भगवती गा.वि.स.	वडा नं. ७ दल्ली	२८९२२	३८७.४४	१	डाँडागाउँ १-३
						२	डाँडागाउँ ४-५
						३	डाँडागाउँ ६-९
						४	लहँ ३-५
						५	लहँ ६-८
						६	लहँ १,२,९
						७	खगेनकोट १-४
						८	खगेनकोट ५-९

जिल्लाको गाउँपालिका र नगरपालिकाको विस्तृत विवरण

क्र.स.	गाउँपालिका/ नगरपालिकाको नाम	समावेश भएका साविकका गाविस वा न.पा.हरू	केन्द्र	जनसंख्या (२०७८)	क्षेत्रफल (व.कि.मी.)	हालको वडा नं.	समावेश भएका साविकका गाविस वा नपा र वडाहरू
						९	रगदा १-३
						१०	रगदा ४-६
						११	रगदा ७-९
						१२	भगवती १-५
						१३	भगवती ६-९
४	कुशे गाउँपालिका	टालेगाउँ, अर्छानी, ढिमे, पैक र पजारु (१,२) गा.वि.स.	कुशे-६ थर्पु भार्मा	२३०५८	२७३.९७	१	पजारु १,२
							टालेगाउँ ९
						२	टालेगाउँ १-८
						३	अर्छानी १-४
						४	अर्छानी ५-९
						५	ढिमे १,२,५
						६	ढिमे ३,४,६
						७	ढिमे ७-९
						८	पैक १,४,६-९
९	पैक २,३,५						
५	जुनीचाँदे गाउँपालिका	मजकोट, गर्खाकोट, दह र कोर्ताङ्ग गा.वि.स.	साविक मजकोट गा.वि.स.को कार्यालय	२३७७१	३४६.२१	१	मजकोट ७-९
						२	मजकोट ५,६
						३	मजकोट ३,४
						४	मजकोट १,२
						५	गर्खाकोट १-४
						६	गर्खाकोट ५-९
						७	दह १,२
						८	दह ३,४,९
						९	दह ५-८
						१०	कोर्ताङ्ग ६-९
						११	कोर्ताङ्ग १-५
६	बारेकोट गाउँपालिका	रामिडाँडा, रोकायगाउँ, नायकवाडा र सक्ला गा.वि.स.	वडा नं. २ लिम्सा	२२००५	५७७.५०	१	रामिडाँडा १-९
						२	रोकायगाउँ ५-९
						३	रोकायगाउँ १-४
						४	नायकवाडा २-४
						५	नायकवाडा १,५-७
						६	नायकवाडा ८,९
						७	सक्ला ४-६
						८	सक्ला १-३
						९	सक्ला ७-९
७	शिवालय गाउँपालिका	सीमा, थालारैकर र जुँगाथापाचौर गा.वि.स.	साविक सीमा गा.वि.स.को कार्यालय	१४७७६	१३४.२६	१	सीमा ७-९
						२	सीमा २,५,६
						३	सीमा १,३,४
						४	थालारैकर ५,६
						५	थालारैकर १,३,४

जिल्लाको गाउँपालिका र नगरपालिकाको विस्तृत विवरण

क्र.स.	गाउँपालिका/ नगरपालिकाको नाम	समावेश भएका साविकका गाविस वा न.पा.हरू	केन्द्र	जनसंख्या (२०७८)	क्षेत्रफल (व.कि.मी.)	हालको वडा नं.	समावेश भएका साविकका गाविस वा नपा र वडाहरू
						६	थालारैकर
						७	जुँगाथापाचौर
						८	जुँगाथापाचौर
						९	जुँगाथापाचौर

जिल्लाको गाउँपालिका र नगरपालिकाको संक्षिप्त विवरण

महानगरपालिका		उप-महानगरपालिका		नगरपालिका		गाउँपालिका		जम्मा स्थानीय तह	जम्मा वडा	जनसंख्या (२०७८)
संख्या	वडा	संख्या	वडा	संख्या	वडा	संख्या	वडा			
-	-	-	-	२	२२	६	४३	८	६५	४२७७४

जिल्लाको गाउँपालिका र नगरपालिकाको विस्तृत विवरण

क्र.स.	गाउँपालिका/नगरपालिकाको नाम	समावेश भएका साविकका गाविस वा न.पा.हरू	केन्द्र	जनसंख्या (२०७८)	क्षेत्रफल (व.कि.मी.)	हालको वडा नं.	समावेश भएका साविकका गाविस वा नपा र वडाहरू
१	ठुली भेरी नगरपालिका	दुनै, माझफल, जुफाल र रह गा.वि.स.	जुफाल	९८६१	४२१.३४	१	दुनै ६,७
						२	दुनै ८,९
						३	दुनै १,४,५
						४	दुनै २,३
						५	माझफल १-५
						६	माझफल ६-९
						७	जुफाल १-३
						८	जुफाल ४-६
						९	जुफाल ७-९
						१०	रह १-४
						११	रह ५-९
२	त्रिपुरासुन्दरी नगरपालिका	त्रिपुराकोट, सुँ, लहाँ, पहाडा र लिकु गा.वि.स.	साविक त्रिपुराकोट गा.वि.स.को कार्यालय	१२२३३	३९३.५४	१	त्रिपुराकोट १-३,९
						२	त्रिपुराकोट ४-८
						३	सुँ १-६
						४	सुँ ७-९
						५	लहाँ १-५
						६	लहाँ ६-९
						७	पहाडा १-५
						८	पहाडा ६-९
						९	लिकु १-३
						१०	लिकु ४,५
						११	लिकु ६-९
३	डोल्पो बुद्ध गाउँपालिका	धो र तिन्जे गा.वि.स.	साविक धो गा.वि.स.को कार्यालय	२४२०	३७७.३८	१	धो १-४
						२	धो ५
						३	धो ६-९
						४	तिन्जे १,२
						५	तिन्जे ३-५
						६	तिन्जे ६-९
४	शे फोक्सुण्डो गाउँपालिका	साल्दाङ्ग, भिजेर र फोक्सुण्डो गा.स.वि.	साविक साल्दाङ्ग गा.वि.स.को कार्यालय	३६३५	१२३.०७	१	साल्दाङ्ग १,२,९
						२	साल्दाङ्ग ३,४
						३	साल्दाङ्ग ५,६
						४	साल्दाङ्ग ७,८
						५	भिजेर १-७

जिल्लाको गाउँपालिका र नगरपालिकाको विस्तृत विवरण

क्र.स.	गाउँपालिका/ नगरपालिकाको नाम	समावेश भएका साविकका गाविस वा न.पा.हरू	केन्द्र	जनसंख्या (२०७८)	क्षेत्रफल (व.कि.मी.)	हालको वडा नं.	समावेश भएका साविकका गाविस वा नपा र वडाहरू
						६	भिजेर ८
						७	भिजेर ९
						८	फोक्सुण्डो १-५
						९	फोक्सुण्डो ६-९
५	जगदुल्ला गाउँपालिका	काईगाउँ र रिमी गा.वि.स.	वडा नं. ५ माझगाउँ	२५७५	८३.३	१	काईगाउँ १-३
						२	काईगाउँ ४-७
						३	काईगाउँ ८,९
						४	रिमी ७-९
						५	रिमी १-३
						६	रिमी ४-६
६	मुड्केचुला गाउँपालिका	कालिका, नर्कु र सर्मी गा.वि.स.	वडा नं. ६ को तल्लो नर्कु	५८०३	२५०.०८	१	कालिका १,२,५
						२	कालिका ४,६,७
						३	कालिका ३,८,९
						४	नर्कु ६-९
						५	नर्कु ४,५
						६	नर्कु १-३
						७	सर्मी १-३
						८	सर्मी ४-६
						९	सर्मी ७-९
७	काईके गाउँपालिका	शहरतारा र लावन गा.वि.स.	साविक शहरतारा गा.वि.स.को कार्यालय	३९६५	४६६.६	१	शहरतारा १,२
						२	शहरतारा ८,९
						३	शहरतारा ३-५
						४	शहरतारा ६,७
						५	लावन १-५
						६	लावन ६,७
						७	लावन ८,९
८	छार्का ताडसोड गाउँपालिका	छार्का र मुकोट गा.वि.स.	वडा नं ४ कागकोट	१६७२	३४५.५७	१	छार्का १-५
						२	छार्का ६-७
						३	छार्का ८,९
						४	मुकोट १-३
						५	मुकोट ४,५,७
						६	मुकोट ६,८,९

जिल्लाको गाउँपालिका र नगरपालिकाको संक्षिप्त विवरण										
महानगरपालिका		उप-महानगरपालिका		नगरपालिका		गाउँपालिका		जम्मा स्थानीय तह	जम्मा वडा	जनसंख्या (२०७८)
संख्या	वडा	संख्या	वडा	संख्या	वडा	संख्या	वडा			
-	-	-	-	१	१०	७	५०	८	६०	११८३४९

जिल्लाको गाउँपालिका र नगरपालिकाको विस्तृत विवरण										
क्र.स.	गाउँपालिका/नगरपालिकाको नाम	समावेश भएका साविकका गाविस वा न.पा.हरू	केन्द्र	जनसंख्या (२०७८)	क्षेत्रफल (व.कि.मी.)	हालको वडा नं.	समावेश भएका साविकका गाविस वा नपा र वडाहरू			
१	चन्दननाथ नगरपालिका	चन्दननाथ नगरपालिका	साविक चन्दननाथ नगरपालिका कार्यालय	२१०३६	१०२.०३	१	चन्दननाथ	१,२		
						२	चन्दननाथ	३		
						३	चन्दननाथ	४		
						४	चन्दननाथ	५		
						५	चन्दननाथ	६		
						६	चन्दननाथ	७		
						७	चन्दननाथ	८,९		
						८	चन्दननाथ	१०,११		
						९	चन्दननाथ	१२,१३		
						१०	चन्दननाथ	१४,१५		
२	कनकासुन्दरी गाउँपालिका	बुम्रमाडीचौर, मालिकावोता, कनकासुन्दरी, विराट र पाण्डवगुफा गा.वि.स.	साविक विराट गा.वि.स.को कार्यालय	१३६२५	२२५.३९	१	बुम्रमाडीचौर	१-९		
						२	मालिकावोता	१-९		
						३	कनकासुन्दरी	१-४		
							विराट	१,२		
						४	कनकासुन्दरी	५-९		
						५	विराट	३,४,८,९		
						६	विराट	५-७		
						७	पाण्डवगुफा	१-४		
८	पाण्डवगुफा	५-९								
३	सिंजा गाउँपालिका	धापा, नराकोट र शनिगाउँ गा.वि.स.	साविक नराकोट गा.वि.स.को कार्यालय	१२५५६	१५३.२९	१	धापा	१-५		
						२	धापा	६-९		
						३	शनिगाउँ	१		
							नराकोट	१-४,७		
						४	नराकोट	५,६,८,९		
						५	शनिगाउँ	२-५		
६	शनिगाउँ	६-९								
४	हिमा गाउँपालिका	बड्की, कालिकाखेतु र महावैपाथरखोला गा.वि.स.	साविक कालिकाखेतु गा.वि.स.को कार्यालय	१२१९१	१३२.३२	१	बड्की	१,२,९		
						२	बड्की	६-८		
						३	बड्की	३-५		
						४	कालिकाखेतु	१-४		
						५	कालिकाखेतु	५-९		
						६	महावैपाथरखोला	१-५		
						७	महावैपाथरखोला	६-९		
५	तिला गाउँपालिका	घोडेमहादेव, मालिकाठाँटा, कुँडारी र रारालिही गा.वि.स.	साविक रारालिही गा.वि.स.को कार्यालय	१४५३९	१७५.४९	१	रारालिही	१-४		
						२	रारालिही	५-९		
						३	कुँडारी	१-३		

जिल्लाको गाउँपालिका र नगरपालिकाको विस्तृत विवरण

क्र.स.	गाउँपालिका/ नगरपालिकाको नाम	समावेश भएका साविकका गाविस वा न.पा.हरू	केन्द्र	जनसंख्या (२०७८)	क्षेत्रफल (व.कि.मी.)	हालको वडा नं.	समावेश भएका साविकका गाविस वा नपा र वडाहरू
						४	कुँडारी ४-७
						५	कुँडारी ८,९
						६	घोडेमहादेव १-५
						७	घोडेमहादेव ६-९
						८	मालिकाठाँटा १-३
						९	मालिकाठाँटा ४-९
६	गुठिचौर गाउँपालिका	गुठिचौर, गर्ज्याङकोट र देपालगाउँ गा.वि.स.	साविक गर्ज्याङकोट गा.वि.स.को कार्यालय	१०९२२	४२७.००	१	गुठिचौर १-५
						२	गुठिचौर ६-९
						३	गर्ज्याङकोट १-३
						४	गर्ज्याङकोट ४-९
						५	देपालगाउँ १-९
७	तातोपानी गाउँपालिका	लाम्ना, हाँकु, तातोपानी र ताम्ती गा.वि.स.	साविक तातोपानी गा.वि.स.को कार्यालय	१५५७५	५२५.५६	१	तातोपानी १-३
						२	तातोपानी ४-६
						३	तातोपानी ७-९
						४	हाँकु १-९
						५	लाम्ना १-५
						६	लाम्ना ६-९
						७	ताम्ती १-५
						८	ताम्ती ६-९
८	पातारासी गाउँपालिका	पटमारा, डिल्लीचौर, छुमचौर र पातारासी गा.वि.स.	साविक डिल्लीचौर गा.वि.स.को कार्यालय	१६८२४	८१४.०७	१	पातारासी ६-९
						२	पातारासी १-५
						३	छुमचौर १-९
						४	डिल्लीचौर ५-९
						५	डिल्लीचौर १-४
						६	पटमारा ३,७-९
						७	पटमारा १,२, ४-६

जिल्लाको गाउँपालिका र नगरपालिकाको संक्षिप्त विवरण										
महानगरपालिका		उप-महानगरपालिका		नगरपालिका		गाउँपालिका		जम्मा स्थानीय तह	जम्मा वडा	जनसंख्या (२०७८)
संख्या	वडा	संख्या	वडा	संख्या	वडा	संख्या	वडा			
-	-	-	-	३	३१	६	५१	९	८२	१४५२९२

जिल्लाको गाउँपालिका र नगरपालिकाको विस्तृत विवरण										
क्र.स.	गाउँपालिका/नगरपालिकाको नाम	समावेश भएका साविकका गाविस वा न.पा.हर	केन्द्र	जनसंख्या (२०७८)	क्षेत्रफल (व.कि.मी.)	हालको वडा नं.	समावेश भएका साविकका गाविस वा नपा र वडाहर			
१	खाँडाचक्र नगरपालिका	मान्म, दाँहा, पाँखा, भर्ता (८) र बदालकोट (१-३)	साविक मान्म गा.वि.स.को कार्यालय	२२२७४	१३३.२९	१	मान्म ५			
						२	मान्म १-४			
							भर्ता ८			
						३	मान्म ८,९			
						४	मान्म ६,७			
						५	दाँहा १-३			
						६	दाँहा ४-७			
						७	दाँहा ८,९			
						८	पाँखा १-४			
						९	पाँखा ५-७			
						१०	पाँखा ८,९			
११	बदालकोट १-३									
२	रास्कोट नगरपालिका	सिपखाना, स्यूना र फुकोट गा.वि.स.	साविक स्यूना गा.वि.स.को कार्यालय	१७४२५	५९.७३	१	सिपखाना २-४, ६			
						२	सिपखाना १, ५			
						३	सिपखाना ७-९			
						४	स्यूना १-३			
						५	स्यूना ४, ५, ७			
						६	स्यूना ६, ८, ९			
						७	फुकोट ५, ६			
						८	फुकोट ४, ७-९			
						९	फुकोट १-३			
३	तिलागुफा नगरपालिका	फोइमहादेव, राँचुली, जुविथा, छाप्रे र चिल्खाया (१-८) गा.वि.स.	साविक जुविथा गा.वि.स.को कार्यालय	१६१९७	२६२.५६	१	फोइमहादेव १-५			
						२	राँचुली ५-७			
						३	फोइमहादेव ६-९			
						४	राँचुली २-४			
						५	जुविथा १-३			
							राँचुली १			
						६	जुविथा ४-९			
						७	छाप्रे १-६			
						८	छाप्रे ७-९			
						९	राँचुली ८, ९			
							चिल्खाया १, २			
१०	चिल्खाया ६-८									
११	चिल्खाया ३-५									
४	पचालझरना गाउँपालिका	नानीकोट, राम्नाकोट र बदालकोट (४-९)	साविक राम्नाकोट	१३६८७	१६६.९२	१	बदालकोट ४-७			
						२	बदालकोट ८, ९			

जिल्लाको गाउँपालिका र नगरपालिकाको विस्तृत विवरण							
क्र.स.	गाउँपालिका/ नगरपालिकाको नाम	समावेश भएका साविकका गाविस वा न.पा.हरू	केन्द्र	जनसंख्या (२०७८)	क्षेत्रफल (व.कि.मी.)	हालको वडा नं.	समावेश भएका साविकका गाविस वा नपा र वडाहरू
		गा.वि.स.	गा.वि.स.को कार्यालय			३	राम्नाकोट ७-९
						४	राम्नाकोट ५,६
						५	राम्नाकोट १-४
						६	नानीकोट १,२
						७	नानीकोट ३,५
						८	नानीकोट ४,६,७
						९	नानीकोट ८,९
५	सानी त्रिवेणी गाउँपालिका	रकु, मेहलमुडी र मुम्ना गा.वि.स.	साविक मेहलमुडी गा.वि.स.को कार्यालय	१३४९१	१३६.७१	१	रकु १,२,४
						२	रकु ३,५,६
						३	रकु ७-९
						४	मेहलमुडी १,२,५
						५	मेहलमुडी ३,४,६
						६	मेहलमुडी ७-९
						७	मुम्ना १-३
						८	मुम्ना ६,७,९
						९	मुम्ना ४,५,८
६	नरहरिनाथ गाउँपालिका	कोटवाडा, कुमालगाउँ, रुप्सा, मालकोट र लालु गा.वि.स.	साविक कुमालगाउँ गा.वि.स.को कार्यालय	२२४५८	१४३.८६	१	कोटवाडा ३-७
						२	कोटवाडा १,२, ८,९
							कुमालगाउँ १-३
						३	कुमालगाउँ ४-८
						४	कुमालगाउँ ९
							रुप्सा ५-७,९
						५	रुप्सा १-४,८
						६	मालकोट १-५
						७	मालकोट ६-९
८	लालु २,४, ६,७,९						
	लालु १,३,५,८						
७	शुभ कालीका गाउँपालिका	सुकाटिया, कालिका (मुग्नाहा) र भर्ता (१-७,९) गा.वि.स.	कालेखोला देखी सुकाटिया डाँडासम्म	१३७७३	९७.३२	१	भर्ता ६
						२	भर्ता ५,७,९
						३	भर्ता १-४
						४	सुकाटिया १-३
						५	सुकाटिया ४-७
						६	सुकाटिया ८, ९
						७	कालिका (मुग्नाहा) १-३, ५, ६
						८	कालिका (मुग्नाहा) ४, ७-९
८	महावै गाउँपालिका	ओदानकु, गेला र चिल्खाया (९) गा.वि.स.	साविक ओदानकु गा.वि.स.को कार्यालय	८१७७	३२२.०७	१	चिल्खाया ९
						२	ओदानकु १-३
						३	ओदानकु ४-६
						४	ओदानकु ७-९

जिल्लाको गाउँपालिका र नगरपालिकाको विस्तृत विवरण							
क्र.स.	गाउँपालिका/ नगरपालिकाको नाम	समावेश भएका साविकका गाविस वा न.पा.हरू	केन्द्र	जनसंख्या (२०७८)	क्षेत्रफल (व.कि.मी.)	हालको वडा नं.	समावेश भएका साविकका गाविस वा नपा र वडाहरू
						५	गेला १-४
						६	गेला ५-७
						७	गेला ८,९
९	पलाता गाउँपालिका	धौलागोह, खीन र थिर्पु गा.वि.स.	साविक थिर्पु गा.वि.स.को कार्यालय	१७३४६	३१८.८४	१	धौलागोह ६,८,९
						२	धौलागोह ४,५,७
						३	धौलागोह १-३
						४	खीन ४,७,८
						५	खीन ५,६,९
						६	खीन १-३
						७	थिर्पु १,७,८
						८	थिर्पु ५,६,९
						९	थिर्पु २-४

जिल्लाको गाउँपालिका र नगरपालिकाको संक्षिप्त विवरण										
महानगरपालिका		उप-महानगरपालिका		नगरपालिका		गाउँपालिका		जम्मा स्थानीय तह	जम्मा वडा	जनसंख्या (२०७८)
संख्या	वडा	संख्या	वडा	संख्या	वडा	संख्या	वडा			
-	-	-	-	१	१४	३	३१	४	४५	६४५४९

जिल्लाको गाउँपालिका र नगरपालिकाको विस्तृत विवरण								
क्र.स.	गाउँपालिका/नगरपालिकाको नाम	समावेश भएका साविकका गाविस वा न.पा.हरू	केन्द्र	जनसंख्या (२०७८)	क्षेत्रफल (व.कि.मी.)	हालको वडा नं.	समावेश भएका साविकका गाविस वा नपा र वडाहरू	
१	छायौँनाथ रारा नगरपालिका	श्रीनगर, कार्किवाडा, पिना, रोवा, रुगा र रारा (८,९) गा.वि.स.	साविक गमगढी गा.वि.स.को कार्यालय	२४५२७	४८०.६७	१	श्रीनगर १-४	
						२	श्रीनगर ५,६	
						३	श्रीनगर ७-९	
							कार्किवाडा ९	
						४	कार्किवाडा १-४	
						५	कार्किवाडा ५-८	
						६	पिना ५-८	
						७	पिना १,२,९	
						८	पिना ३,४	
						९	रारा ८,९	
						१०	रोवा १-४	
						११	रोवा ५,६	
						१२	रोवा ७-९	
						१३	रुगा १-५	
१४	रुगा ६-९							
२	मुगुम कार्मारोङ गाउँपालिका	डोल्फु, मुगु, किम्री, पुलु र मांम्री गा.वि.स.	साविक पुलु गा.वि.स.को कार्यालय	६२२२	२१०६.९१	१	डोल्फु १-९	
						२	मुगु १-९	
						३	किम्री ६-९	
						४	किम्री १-५	
						५	पुलु ४-९	
						६	पुलु १-३	
						७	मांम्री ७-९	
						८	मांम्री ५,६	
९	मांम्री १-४							
३	सोरु गाउँपालिका	नाथर्पु, भिई, फोतु, जिमा, धैनकोट, कालै र रारा (१-७) गा.वि.स.	साविक जिमा गा.वि.स.को कार्यालय	१४२७७	३६५.८	१	नाथर्पु १-४,९	
						२	नाथर्पु ५-८	
						३	भिई १-९	
						४	फोतु १-५	
						५	फोतु ६-९	
						६	जिमा ३-९	
						७	जिमा १,२	
						८	रारा १-७	
						९	कालै १-९	
						१०	धैनकोट १-५	
						११	धैनकोट ६-९	

जिल्लाको गाउँपालिका र नगरपालिकाको विस्तृत विवरण

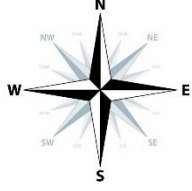
क्र.स.	गाउँपालिका/ नगरपालिकाको नाम	समावेश भएका साविकका गाविस वा न.पा.हरू	केन्द्र	जनसंख्या (२०७८)	क्षेत्रफल (व.कि.मी.)	हालको वडा नं.	समावेश भएका साविकका गाविस वा नपा र वडाहरू	
४	खत्याड गाउँपालिका	सेरी, श्रीकोट, खमाले, गम्था, ह्याडलु, सुकाढिक र कोटडाँडा गा.वि.स.	साविक श्रीकोट गा.वि.स.को कार्यालय	१८८३२	२८१.१२	१	सेरी	१-३,५
						२	सेरी	४,६-९
						३	श्रीकोट	१-४
						४	श्रीकोट	५-९
						५	खमाले	१-९
						६	गम्था	१-४
						७	गम्था	५-९
						८	सुकाढिक	१-३
							ह्याडलु	७-९
						९	सुकाढिक	४-९
						१०	ह्याडलु	१-६
११	कोटडाँडा	१-९						

जिल्लाको गाउँपालिका र नगरपालिकाको संक्षिप्त विवरण										
महानगरपालिका		उप-महानगरपालिका		नगरपालिका		गाउँपालिका		जम्मा स्थानीय तह	जम्मा वडा	जनसंख्या (२०७८)
संख्या	वडा	संख्या	वडा	संख्या	वडा	संख्या	वडा			
-	-	-	-	-	-	७	४४	७	४४	५५३९४

जिल्लाको गाउँपालिका र नगरपालिकाको विस्तृत विवरण										
क्र.स.	गाउँपालिका/नगरपालिकाको नाम	समावेश भएका साविकका गाविस वा न.पा.हरू	केन्द्र	जनसंख्या (२०७८)	क्षेत्रफल (व.कि.मी.)	हालको वडा नं.	समावेश भएका साविकका गाविस वा नपा र वडाहरू			
१	सिमकोट गाउँपालिका	ठेहे, वरगाउँ, सिमकोट, डाँडाफाया र स्याडा गा.वि.स.	साविक सिमकोट गा.वि.स.को कार्यालय	११९३५	७८५.८९	१	ठेहे	६-९		
						२	ठेहे	१-५		
						३	वरगाउँ	१-९		
						४	सिमकोट	७-९		
						५	सिमकोट	३-६		
						६	सिमकोट	१,२		
						७	डाँडाफाया	१-९		
						८	स्याडा	१-९		
२	नाम्खा गाउँपालिका	हेप्का, खगालगाउँ, मुचु र लिमी गा.वि.स.	वडा नं. ४ याल्वाङ्ग	३५८९	२४१९.६४	१	हेप्का	१-९		
						२	खगालगाउँ	६-९		
						३	खगालगाउँ	१-५		
						४	मुचु	१-५		
						५	मुचु	६-९		
						६	लिमी	१-९		
३	खार्पुनाथ गाउँपालिका	लाली, राया, छिप्रा र खार्पुनाथ गा.वि.स.	साविक खार्पुनाथ गा.वि.स.को कार्यालय	६७३६	८८०	१	लाली	१-९		
						२	राया	५-९		
						३	राया	१-४		
						४	छिप्रा	१-९		
						५	खार्पुनाथ	१-९		
४	सर्केगाड गाउँपालिका	जैर, सर्केदेउ, साया, बराई, रोडिकोट र गोठी (१,२,४-९) गा.वि.स.	साविक साया गा.वि.स.को कार्यालय	१०६८८	३०६.७	१	जैर	१-९		
						२	सर्केदेउ	१-४,९		
						३	सर्केदेउ	५-८		
						४	साया	१-९		
						५	गोठी	१,२,४-९		
						६	बराई	१-९		
						७	रोडिकोट	५-९		
						८	रोडिकोट	१-४		
५	चंखेली गाउँपालिका	दार्मा, मिमी, श्रीमष्ठा, मेल्ल्याम र गोठी (३) गा.वि.स.	साविक श्रीमष्ठा गा.वि.स.को कार्यालय	६५७९	१३१०.४१	१	दार्मा	७-९		
						२	दार्मा	१-६		
						३	मिमी	१-९		
						४	श्रीमष्ठा	१-६		
						५	श्रीमष्ठा	७-९		
						६	मेल्ल्याम गोठी	१-९ ३		

जिल्लाको गाउँपालिका र नगरपालिकाको विस्तृत विवरण							
क्र.स.	गाउँपालिका/ नगरपालिकाको नाम	समावेश भएका साविकका गाविस वा न.पा.हरू	केन्द्र	जनसंख्या (२०७८)	क्षेत्रफल (व.कि.मी.)	हालको वडा नं.	समावेश भएका साविकका गाविस वा नपा र वडाहरू
६	अदानचुली गाउँपालिका	श्रीनगर र कालिका गा.वि.स.	साविक श्रीनगर गा.वि.स.को कार्यालय	८२६५	१५०.६१	१	श्रीनगर ६-८
						२	श्रीनगर १-३
						३	श्रीनगर ४,५
						४	श्रीनगर ९
							कालिका ८, ९
						५	कालिका १-४
६	कालिका ५-७						
७	ताँजाकोट गाउँपालिका	मैला र मदना गा.वि.स.	साविक मैला गा.वि.स.को कार्यालय	६०९२	१५९.१	१	मैला ८, ९
						२	मैला १-३
						३	मैला ४, ५, ७
						४	मैला ६
							मदना १-३
५	मदना ४-९						

सुदूरपश्चिम प्रदेश



सुदूरपश्चिम प्रदेश



सुदूरपश्चिम प्रदेशको संक्षिप्त विवरण											
जिल्ला	महानगरपालिका		उप-महानगरपालिका		नगरपालिका		गाउँपालिका		जम्मा स्थानीय तह र वडा		प्रदेशको जनसंख्या (२०७८)
९	म.न.पा	वडा	उ.म.न.पा	वडा	न.पा.	वडा	गा.पा.	वडा	स्थानीय तह	वडा	
	-	-	१	१९	३३	३५२	५४	३६३	८८	७३४	२६९४७८३

क्र.स.	जिल्ला	न.पा./गा.पा.	वडा संख्या			जनसंख्या (२०७८)	क्षेत्रफल (व.कि.मी.)
			जम्मा	नपाको जम्मा वडा	गापाको जम्मा वडा		
१.	बाजुरा	बडीमालिका नगरपालिका	९	३८	३१	१८४१४	२७६.००
२.		त्रिवेणी नगरपालिका	९			१७७९८	१७०.३२
३.		बुढीगंगा नगरपालिका	१०			२०१८५	५९.२०
४.		बुढीनन्दा नगरपालिका	१०			२००७२	२३२.४८
५.		गौमुल गाउँपालिका	६			८९१३	३१४.६६
६.		जगन्नाथ गाउँपालिका	६			१०१५८	१७१.७२
७.		स्वामिकार्तिक खापर गाउँपालिका	५			१२५७६	११०.५५
८.		खप्तड छेडेदह गाउँपालिका	७			१९३०७	१३५.०८
९.		हिमाली गाउँपालिका	७			१०३०९	८३०.३३
१०.	बझाङ	जयपृथ्वी नगरपालिका	११	२२	७२	२१९३३	१६६.७९
११.		बुङ्गल नगरपालिका	११			३३८१२	४४७.५९
१२.		तलकोट गाउँपालिका	७			११७१९	३३५.२६
१३.		मष्टा गाउँपालिका	७			१३२६५	१०९.२४
१४.		खप्तडछान्ना गाउँपालिका	७			१३४१९	११३.५२
१५.		थलारा गाउँपालिका	९			१५९५८	१०५.५१
१६.		वित्थडचिर गाउँपालिका	९			१७८१२	८६.१५
१७.		सूर्मा गाउँपालिका	५			११०८२	२७०.८०
१८.		छबिसपाथीभेरा गाउँपालिका	७			१४४७४	११६.३४
१९.		दुर्गाथली गाउँपालिका	७			११३१८	६१.८३
२०.		केदारस्युँ गाउँपालिका	९			२१३१२	११३.९१
२१.	साइपाल गाउँपालिका	५	२६२५	१४६७.२७			
२२.	अछाम	मंगलसेन नगरपालिका	१४	४७	४४	२६५५७	२२०.१४
२३.		कमलबजार नगरपालिका	१०			२१०३२	१२०.७८
२४.		साँफेबगर नगरपालिका	१४			२५८९१	१६६.७१
२५.		पंचदेवल विनायक नगरपालिका	९			२६०८८	१४७.७५
२६.		चौरपाटी गाउँपालिका	७			२१६८१	१८२.१६
२७.		मेल्लेख गाउँपालिका	८			२२७८५	१३४.७८
२८.		बान्नीगढी जयगढ गाउँपालिका	६			१३५१९	५८.२६
२९.		रामारोशन गाउँपालिका	७			२३६००	१७३.३३
३०.		ढकारी गाउँपालिका	८			२१९९८	२२७.८८
३१.		तुर्माखाँद गाउँपालिका	८			२४५७४	२३२.०७
३२.		डोटी	दिपायल सिलगढी नगरपालिका			९	२०
३३.	शिखर नगरपालिका		११	३०३९९	२८५.३७		
३४.	पूर्वीचौकी गाउँपालिका		७	२१४९४	११७.६६		
३५.	बडीकेदार गाउँपालिका		५	१४९०२	३३२.५५		
३६.	जोरायल गाउँपालिका		६	१९७८८	४१९.०९		

क्र.स.	जिल्ला	न.पा./गा.पा.	वडा संख्या			जनसंख्या (२०७८)	क्षेत्रफल (व.कि.मी.)			
			जम्मा	नपाको जम्मा वडा	गापाको जम्मा वडा					
३७.	डोटी	सायल गाउँपालिका	६			२०४५६	१२२.७२			
३८.		आदर्श गाउँपालिका	७			२४४९५	१२८.४७			
३९.		के.आई.सि. गाउँपालिका	७			२०७३६	१२७.०१			
४०.		बोगटान फुडिसल गाउँपालिका	७			१५५४०	३००.२२			
४१.	कैलाली	धनगढी उपमहानगरपालिका	१९	८२	४४	१९८७९२	२६१.७५			
४२.		टिकापुर नगरपालिका	९			८९८३५	११८.३३			
४३.		घोडाघोडी नगरपालिका	१२			८६०३४	३५४.४५			
४४.		लम्कीचुहा नगरपालिका	१०			९०९७१	२२५.००			
४५.		भजनी नगरपालिका	९			५३४९४	१७६.२५			
४६.		गोदावरी नगरपालिका	१२			९८७४६	३०८.६३			
४७.		गौरीगंगा नगरपालिका	११			६४५५८	२४४.४४			
४८.		जानकी गाउँपालिका	९			४९८६०	१०७.२७			
४९.		बर्दगोरिया गाउँपालिका	६			३७६८२	७७.२६			
५०.		मोहन्याल गाउँपालिका	७			२१०८२	६२६.९५			
५१.		कैलारी गाउँपालिका	९			४९९१७	२३३.२७			
५२.		जोशीपुर गाउँपालिका	७			३७९८७	६५.५७			
५३.		चुरे गाउँपालिका	६			२१४००	४९३.१८			
५४.		कञ्चनपुर	भीमदत्त नगरपालिका			१९	८१	११	१२२३२०	१७१.८०
५५.			पुनर्वास नगरपालिका			११			६१७४८	१०३.७१
५६.	बेदकोट नगरपालिका		१०	५७६८०	१५९.९२					
५७.	दोधारा चाँदनी नगरपालिका		१०	४२९७४	५६.८४					
५८.	शुक्लाफाँटा नगरपालिका		१२	५३९६९	१६२.५७					
५९.	बेलौरी नगरपालिका		१०	५३९१०	१२३.३७					
६०.	कृष्णपुर नगरपालिका		९	७१५००	२५२.७५					
६१.	बेलडाँडी गाउँपालिका		५	२१८८८	३६.७०					
६२.	लालझाडी गाउँपालिका		६	२५०३७	१५४.६५					
६३.	डडेल्धुरा		अमरगढी नगरपालिका	११	२३	२९			२४१४९	१३९.३३
६४.		परशुराम नगरपालिका	१२	३५५९०			४१४.०७			
६५.		आलिताल गाउँपालिका	८	१८११२			२९२.८६			
६६.		भागेश्वर गाउँपालिका	५	१३१३२			२३३.३८			
६७.		नवदुर्गा गाउँपालिका	५	१९९५७			१४१.८९			
६८.		अजयमेरु गाउँपालिका	६	१५१६१			१४८.९०			
६९.		गन्यापधुरा गाउँपालिका	५	१३७२२			१३५.६५			
७०.	बैतडी	दशरथचन्द्र नगरपालिका	११	४०	४४	३१५६७	१३५.१५			
७१.		पाटन नगरपालिका	१०			२९२३०	२१९.२६			
७२.		मेलौली नगरपालिका	९			२०६५८	११९.४३			
७३.		पुर्चौडी नगरपालिका	१०			३८२८१	१९८.५२			
७४.		सुर्नया गाउँपालिका	८			१७९४५	१२४.५२			
७५.		सिगास गाउँपालिका	९			२१८१४	२४५.४४			
७६.		शिवनाथ गाउँपालिका	६			१८०६४	८१.६५			
७७.		पञ्चेश्वर गाउँपालिका	६			१७७९६	१२०.४१			

क्र.स.	जिल्ला	न.पा./गा.पा.	वडा संख्या			जनसंख्या (२०७८)	क्षेत्रफल (व.कि.मी.)
			जम्मा	नपाको जम्मा वडा	गापाको जम्मा वडा		
७८.	बैतडी	दोगडाकेदार गाउँपालिका	८			२३१०४	१२६.३८
७९.		डिलासैनी गाउँपालिका	७			२२९६६	१२५.२८
८०.	दार्चुला	महाकाली नगरपालिका	९	१८	४३	२४०८१	१३५.११
८१.		शैल्यशिखर नगरपालिका	९			२१८०७	११७.८१
८२.		मालिकार्जुन गाउँपालिका	८			१५६३५	१००.८२
८३.		अपिहिमाल गाउँपालिका	६			६७९८	६१३.९५
८४.		दुहुँ गाउँपालिका	५			९८४२	६५.३५
८५.		नौगाड गाउँपालिका	६			१५५२८	१८०.२७
८६.		मार्मा गाउँपालिका	६			१५१२४	२०८.०६
८७.		लेकम गाउँपालिका	६			१३७४३	८३.९८
८८.		व्यास गाउँपालिका	६			९६६८	८३९.२६

जिल्लाको गाउँपालिका र नगरपालिकाको संक्षिप्त विवरण										
महानगरपालिका		उप-महानगरपालिका		नगरपालिका		गाउँपालिका		जम्मा स्थानीय तह	जम्मा वडा	जनसंख्या (२०७८)
संख्या	वडा	संख्या	वडा	संख्या	वडा	संख्या	वडा			
-	-	-	-	४	३८	५	३१	९	६९	१३८५२३

जिल्लाको गाउँपालिका र नगरपालिकाको विस्तृत विवरण										
क्र.स.	गाउँपालिका/नगरपालिकाको नाम	समावेश भएका साविकका गाविस वा न.पा.हरू	केन्द्र	जनसंख्या (२०७८)	क्षेत्रफल (व.कि.मी.)	हालको वडा नं.	समावेश भएका साविकका गाविस वा नपा र वडाहरू			
१	बडिमालिका नगरपालिका	बडीमालिका (२-१२) न.पा.	साविक बडीमालिका नगरपालिका कार्यालय	१८४१४	२७६	१	बडिमालिका	२		
						२	बडिमालिका	३		
						३	बडिमालिका	४		
						४	बडिमालिका	५		
						५	बडिमालिका	६		
						६	बडिमालिका	७,८		
						७	बडिमालिका	९		
						८	बडिमालिका	१०,११		
						९	बडिमालिका	१२		
२	त्रिवेणी नगरपालिका	छतारा, तोली र कैलाशमाण्डौ गा.वि.स.	साविक तोली गा.वि.स.को कार्यालय	१७७९८	१७०.३२	१	छतारा	१-४,६		
						२	छतारा	५,७-९		
						३	तोली	१-३		
						४	तोली	४-७		
						५	तोली	८,९		
						६	कैलाशमाण्डौ	१,२		
						७	कैलाशमाण्डौ	३,४		
						८	कैलाशमाण्डौ	५,६		
						९	कैलाशमाण्डौ	७-९		
३	बुढीगंगा नगरपालिका	कुल्देवमाण्डौ, बाहविस र ब्रह्मतोला गा.वि.स.	साविक कुल्देवमाण्डौ गा.वि.स.को कार्यालय	२०१८५	५९.२	१	ब्रह्मतोला	२,३		
						२	ब्रह्मतोला	१,४,५		
						३	ब्रह्मतोला	६-९		
						४	कुल्देवमाण्डौ	१,२,५		
						५	कुल्देवमाण्डौ	३,४,९		
						६	कुल्देवमाण्डौ	७,८		
						७	कुल्देवमाण्डौ	६		
						८	बाहविस	८,९		
						९	बाहविस	३,७		
						१०	बाहविस	५,६		
४	बुढीनन्दा नगरपालिका	कोल्टी, कोटिला, पाण्डुसैन, बाँधु (८,९) र जगन्नाथ (९) गा.वि.स.	साविक कोल्टी गा.वि.स.को कार्यालय	२००७२	२३२.४८	१	बाँधु	८,९		
							कोल्टी	१		
							जगन्नाथ	९		
						२	कोल्टी	२,३		
						३	कोल्टी	४,८,९		
						४	कोल्टी	५-७		
५	कोटिला	१-४								

जिल्लाको गाउँपालिका र नगरपालिकाको विस्तृत विवरण

क्र.स.	गाउँपालिका/ नगरपालिकाको नाम	समावेश भएका साविकका गाविस वा न.पा.हरू	केन्द्र	जनसंख्या (२०७८)	क्षेत्रफल (व.कि.मी.)	हालको वडा नं.	समावेश भएका साविकका गाविस वा नपा र वडाहरू	
						६	कोटिला	५-९
						७	पाण्डुसैन	१-४, ९
						८	पाण्डुसैन	८
						९	पाण्डुसैन	६, ७
						१०	पाण्डुसैन	५
५	गौमुल गाउँपालिका	बडिमालिका (१) न.पा., दहकोट र मानाकोट गा.वि.स.	वडा नं. ६ घटमुना	८९१३	३१४.६६	१	दहकोट	८, ९
						२	दहकोट	५-७
						३	दहकोट	१-४
						४	मानाकोट	१-५
						५	मानाकोट	६-९
						६	बडीमालिका	१
६	जगन्नाथ गाउँपालिका	जगन्नाथ(१-८) र गोत्री गा.वि.स.	जुड्डी	१०१५८	१७१.७२	१	जगन्नाथ	५-८
						२	जगन्नाथ	१-४
						३	गोत्री	८, ९
						४	गोत्री	५-७
						५	गोत्री	३, ४
						६	गोत्री	१, २
७	स्वामीकार्तिक खापर गाउँपालिका	साप्पाटा, जुकोट र वाई गा.वि.स.	सुइजिउला, वाई	१२५७६	११०.५५	१	साप्पाटा	१-३, ९
						२	साप्पाटा	४-८
						३	जुकोट	१-९
						४	वाई	५-९
						५	वाई	१-४
८	खप्तड छेडेदह गाउँपालिका	काँडा, जयबागेश्वरी, गुदुखाती, डोगडी र आटिचौर गा.वि.स.	साविक डोगडी गा.वि.स.को कार्यालय	१९३०७	१३५.०८	१	काँडा	१-९
						२	जयबागेश्वरी	१-९
						३	गुदुखाती	१, ४, ५
						४	गुदुखाती	२, ३, ६-९
						५	डोगडी	१-९
						६	आटिचौर	६-९
						७	आटिचौर	१-५
९	हिमाली गाउँपालिका	बिच्छया, रुगिन र बाँधु (१-७) गा.वि.स.	धुलाचौर	१०३०९	८३०.३३	१	बिच्छया	४-६
						२	बिच्छया	७-९
						३	बिच्छया	१-३
						४	रुगिन	१-४
						५	रुगिन	५-९
						६	बाँधु	१-५
						७	बाँधु	६, ७

जिल्लाको गाउँपालिका र नगरपालिकाको संक्षिप्त विवरण										
महानगरपालिका		उप-महानगरपालिका		नगरपालिका		गाउँपालिका		जम्मा स्थानीय तह	जम्मा वडा	जनसंख्या (२०७८)
संख्या	वडा	संख्या	वडा	संख्या	वडा	संख्या	वडा			
-	-	-	-	२	२२	१०	७२	१२	९४	१८९०८५

जिल्लाको गाउँपालिका र नगरपालिकाको विस्तृत विवरण										
क्र.स.	गाउँपालिका/ नगरपालिकाको नाम	समावेश भएका साविकका गा.वि.स. वा न.पा.हरू	केन्द्र	जनसंख्या (२०७८)	क्षेत्रफल (व.कि.मी.)	हालको वडा नं.	समावेश भएका साविकका गा.वि.स. वा नपा र वडाहरू			
१	जयपृथ्वी नगरपालिका	जयपृथ्वी नगरपालिका र कैलाश गा.वि.स..	साविक जयपृथ्वी नगरपालिका कार्यालय	२१९३३	१६६.७९	१	कैलाश	१-९		
						२	जयपृथ्वी	८		
						३	जयपृथ्वी	७,९		
						४	जयपृथ्वी	१०		
						५	जयपृथ्वी	११,१२		
						६	जयपृथ्वी	१३		
						७	जयपृथ्वी	१४,१५		
						८	जयपृथ्वी	१,२		
						९	जयपृथ्वी	३		
						१०	जयपृथ्वी	४		
११	जयपृथ्वी	५,६								
२	बुंगल नगरपालिका	दहबगर, खिरातडी, देउलीकोट, पीपलकोट र कफलसेरी गा.वि.स.	साविक खिरातडी गा.वि.स. कार्यालय	३३८१२	४४७.५९	१	दहबगर	१,२,४,५,९		
						२	दहबगर	३,६,७,८		
						३	खिरातडी गा.वि.स.	४,६,७		
						४	खिरातडी	१,२,८		
							पीपलकोट	२		
						५	खिरातडी	३,५,९		
						६	पीपलकोट	१,३,४-९		
						७	कफलसेरी	१-४		
						८	कफलसेरी	५-९		
						९	देउलीकोट	१-३		
१०	देउलीकोट	७,८								
११	देउलीकोट	४,५,६,९								
३	तलकोट गाउँपालिका	सुनिकोट, धमेना, मेलविसौना र दाँतोला गा.वि.स.	साविक मेलविसौना गा.वि.स. कार्यालय	११७१९	३३५.२६	१	सुनिकोट	१-९		
						२	धमेना	५-९		
						३	धमेना	१-४		
						४	मेलविसौना	१,२,३,५		
						५	मेलविसौना	४,६-९		
						६	दाँतोला	३-६,८,९		
७	दाँतोला	१,२,७								
४	मष्टा गाउँपालिका	कोटदेवल, मष्टा, भातेखोला र रीलु गा.वि.स.	साविक भातेखोला गा.वि.स. कार्यालय	१३२६५	१०९.२४	१	कोटदेवल	१-९		
						२	मष्टा	१-९		
						३	भातेखोला	२-५,८		

जिल्लाको गाउँपालिका र नगरपालिकाको विस्तृत विवरण

क्र.स.	गाउँपालिका/ नगरपालिकाको नाम	समावेश भएका साविकका गा.वि.स. वा न.पा.हरू	केन्द्र	जनसंख्या (२०७८)	क्षेत्रफल (व.कि.मी.)	हालको वडा नं.	समावेश भएका साविकका गा.वि.स. वा नपा र वडाहरू
						४	भातेखोला १,६,७,९
						५	रीलु ८,९
						६	रीलु ५,६,७
						७	रीलु १-४
५	खसडछान्ना गाउँपालिका	पौवागढी, लामातोला, माझीगाँउ, कालुखेती, पाटादेवल र गडराय गा.वि.स.	साविक माझीगाँउ गा.वि.स. कार्यालय	१३४१९	११३.५२	१	पौवागढी १-९
						२	लामातोला १-९
						३	माझीगाँउ १-५
						४	माझीगाँउ ६-९
						५	कालुखेती १-९
						६	पाटादेवल १-९
						७	गडराय १-९
६	थलारा गाउँपालिका	दंगाजी, पाराकाट्ने, कोटभैरव, कोइरालाकोट र मालुमेला गा.वि.स.	साविक कोटभैरव गा.वि.स. कार्यालय	१५९५८	१०५.५१	१	दंगाजी २,४,५,७
						२	दंगाजी १,३,६,८,९
						३	पाराकाट्ने १,६-९
						४	पाराकाट्ने २,३,४,५
						५	कोटभैरव १,३,७-९
						६	कोटभैरव २,४,५,६
						७	कोइरालाकोट १,२,३,६
						८	कोइरालाकोट ४,५,७,८,९
						९	मालुमेला १-९
७	विन्धुचिर गाउँपालिका	सुनकुडा, स्याँडी र देउलेख गा.वि.स.	साविक देउलेख गा.वि.स. कार्यालय	१७८१२	८६.१५	१	स्याँडी ६-८
						२	स्याँडी १, ३, ४
						३	स्याँडी २, ५, ९
						४	देउलेख १,३,४,५
						५	देउलेख २,६,७
						६	देउलेख ८,९
						७	सुनकुडा ५
						८	सुनकुडा ६-८
						९	सुनकुडा ३,४
						१०	सुनकुडा १,२,९
८	सूर्मा गाउँपालिका	दौलीचौर र सूर्मा गा.वि.स.	साविक दौलीचौर गा.वि.स कार्यालय	११०८२	२७०.८०	१	दौलीचौर १-३
						२	दौलीचौर ७-९
						३	दौलीचौर ४-६
						४	सूर्मा १-६
						५	सूर्मा ७-९
९	छविसपाथिभेरा गाउँपालिका	मटेला, कंडेल, व्याँसी र लेकगाउँ गा.वि.स.	साविक व्याँसी गा.वि.स. कार्यालय	१४४७४	११६.३४	१	मटेला १-९
						२	कंडेल २, ७, ८
						३	कंडेल १,३,४,५,६,९
						४	व्याँसी १,२,४,६,९
						५	व्याँसी ३,५,७,८

जिल्लाको गाउँपालिका र नगरपालिकाको विस्तृत विवरण								
क्र.स.	गाउँपालिका/ नगरपालिकाको नाम	समावेश भएका साविकका गा.वि.स. वा न.पा.हरू	केन्द्र	जनसंख्या (२०७८)	क्षेत्रफल (व.कि.मी.)	हालको वडा नं.	समावेश भएका साविकका गा.वि.स. वा नपा र वडाहरू	
						६	लेकगाँउ	१,२,७-९
						७	लेकगाँउ	३-६
१०	दुर्गाथली गाँउपालिका	चौधारी, मौलाली र सैनपसेला गा.वि.स.	साविक चौधारी गा.वि.स. कार्यालय	११३१८	६१.८३	१	चौधारी	१-५
						२	चौधारी	६-९
						३	मौलाली	१, २, ४
						४	मौलाली	३,५-९
						५	सैनपसेला	१-४
						६	सैनपसेला	७,९
						७	सैनपसेला	५, ६, ८
११	केदारस्युँ गाँउपालिका	रायल, बाँझ, भौमचौर र भैरवनाथ गा.वि.स.	साविक रायल गा.वि.स कार्यालय	२१३१२	११३.९१	१	रायल	१, २, ३
						२	रायल	४- ६
						३	रायल	७-९
						४	बाँझ	५,६,७,८
						५	बाँझ	१-४,९
						६	भौमचौर	३,४,६,७
						७	भौमचौर	१,२,५,८,९
						८	भैरवनाथ	६-९
						९	भैरवनाथ	१-५
१२	साइपाल गाँउपालिका	काँडा गा.वि.स	साविक काँडा गा.वि.स कार्यालय	२६२५	१४६७.२७	१	काँडा	१,३
						२	काँडा	२
						३	काँडा	४,५
						४	काँडा	६,७
						५	काँडा	८,९

जिल्लाको गाउँपालिका र नगरपालिकाको संक्षिप्त विवरण										
महानगरपालिका		उप-महानगरपालिका		नगरपालिका		गाउँपालिका		जम्मा स्थानीय तह	जम्मा वडा	जनसंख्या (२०७८)
संख्या	वडा	संख्या	वडा	संख्या	वडा	संख्या	वडा			
-	-	-	-	४	४७	६	४४	१०	९१	२२८८५२

जिल्लाको गाउँपालिका र नगरपालिकाको विस्तृत विवरण										
क्र.स.	गाउँपालिका/ नगरपालिकाको नाम	समावेश भएका साविकका गाविस वा न.पा.हरू	केन्द्र	जनसंख्या (२०७८)	क्षेत्रफल (व.कि.मी.)	हालको वडा नं.	समावेश भएका साविकका गाविस वा नपा र वडाहरू			
१	मंगलसेन नगरपालिका	मंगलसेन न.पा, बान्नातोली, बस्ती र कालागाउँ गा.वि.स.	साविक मंगलसेन नगरपालिका कार्यालय	२६५५७	२२०.१४	१	मंगलसेन १			
						२	मंगलसेन २			
						३	मंगलसेन ३			
						४	मंगलसेन ४			
						५	मंगलसेन ५			
						६	मंगलसेन ६			
						७	मंगलसेन ७			
						८	मंगलसेन ८			
						९	मंगलसेन ९			
						१०	मंगलसेन १०			
						११	मंगलसेन ११			
						१२	बान्नातोली १-९			
						१३	बस्ती १-९			
						१४	कालागाउँ १-९			
२	कमलबजार नगरपालिका	कमलबजार न.पा., कुईका (१-५), वीरपथ, घोडासैन (२-६) गा.वि.स.	साविक कमलबजार नगरपालिका कार्यालय	२१०३२	१२०.७८	१	कमलबजार ६,७			
						२	कमलबजार ८			
						३	कमलबजार ९			
						४	कमलबजार १०			
						५	कुईका १-५			
						६	वीरपथ १-९			
						७	कमलबजार १,२			
						८	कमलबजार ५			
						९	कमलबजार ३,४			
						१०	घोडासैन २-६			
३	साँफेबगर नगरपालिका	साँफेबगर न.पा., बुढाकोट, घुघुरकोट, देवीस्थान, खसड, बाब्ला र पातलकोट गा.वि.स.	साविक साँफेबगर नगरपालिका कार्यालय	२५८९१	१६६.७१	१	साँफेबगर १			
						२	साँफेबगर २, ३			
						३	साँफेबगर ४, ५			
						४	साँफेबगर ६, ७			
						५	साँफेबगर ८			
						६	साँफेबगर ९			
						७	साँफेबगर १०			
						८	साँफेबगर ११, १२			
						९	बुढाकोट १-९			
						१०	घुघुरकोट १-९			
						११	देवीस्थान १-९			
						१२	खसड १-९			

जिल्लाको गाउँपालिका र नगरपालिकाको विस्तृत विवरण

क्र.स.	गाउँपालिका/ नगरपालिकाको नाम	समावेश भएका साविकका गाविस वा न.पा.हरू	केन्द्र	जनसंख्या (२०७८)	क्षेत्रफल (व.कि.मी.)	हालको वडा नं.	समावेश भएका साविकका गाविस वा नपा र वडाहरू
						१३	वाब्ला १-९
						१४	पातलकोट १-९
४	पंचदेवल विनायक नगरपालिका	कुईका (६-९), विनायक, कालिकास्थान, लयाटी, तोली, पुल्लेतोला, वारला र कालेकाँडा गा.वि.स.	साविक विनायक गा.वि.स.को कार्यालय	२६०८८	१४७.७५	१	कुईका ६-९
						२	विनायक १-४
						३	विनायक ५-९
						४	कालिकास्थान १-९
						५	लयाटी १-९
						६	तोली १-९
						७	पुल्लेतोला १-९
						८	वारला १-९
						९	कालेकाँडा १-९
५	चौरपाटी गाउँपालिका	सिउडी, सोकट, पायल, लुग्रा, दुनि र मार्कु गा.वि.स.	साविक सिउडी गा.वि.स.को कार्यालय	२९६८१	१८२.९६	१	सिउडी १-९
						२	सोकट १-७
						३	सोकट ८-९
						४	पायल १-९
						५	लुग्रा १-९
						६	दुनि १-९
						७	मार्कु १-९
६	मेल्लेख गाउँपालिका	ऋषिदह, ठाँटी, कुस्कोट, विन्धवासिनी, सोडपा, नन्देगडा र हात्तिकोट गा.वि.स.	साविक विन्धवासिनी गा.वि.स.को कार्यालय	२२७८५	१३४.७८	१	ऋषिदह १,३,४, ८,९
						२	ऋषिदह २,५-७
						३	ठाँटी १-९
						४	कुस्कोट १-९
						५	विन्धवासिनी १-९
						६	सोडपा १-९
						७	नन्देगडा १-९
						८	हात्तिकोट १-९
७	बान्नीगढी जयगढ गाउँपालिका	गाँजा, जनालीकोट, बरदादेवी, तिमिलेन, कालिका र दर्ना गा.वि.स.	साविक बरदादेवी गा.वि.स.को कार्यालय	१३५१९	५८.२६	१	गाँजा १-९
						२	जनालीकोट १-९
						३	बरदादेवी १-९
						४	तिमिलेन १-९
						५	कालिका १-९
						६	दर्ना १-९
८	रामारोशन गाउँपालिका	मलातिकोट, चाफामाण्डौ, शान्तडा, बाटुलासेन, रामारोशन, भाटाकाटीया र सुतार गा.वि.स.	साविक शान्तडा गा.वि.स.को कार्यालय	२३६००	१७३.३३	१	मलातिकोट १-९
						२	चाफामाण्डौ १-९
						३	शान्तडा १-९
						४	बाटुलासेन १-९
						५	रामारोशन १-९
						६	भाटाकाटीया १-९
						७	सुतार १-९

जिल्लाको गाउँपालिका र नगरपालिकाको विस्तृत विवरण

क्र.स.	गाउँपालिका/ नगरपालिकाको नाम	समावेश भएका साविकका गाविस वा न.पा.हरू	केन्द्र	जनसंख्या (२०७८)	क्षेत्रफल (व.कि.मी.)	हालको वडा नं.	समावेश भएका साविकका गाविस वा नपा र वडाहरू	
९	ढकारी गाउँपालिका	ढकारी, हिच्मा, वलाता, ढुंगाचाल्ना र घोडासैन (१,७-९) गा.वि.स.	साविक ढकारी गा.वि.स.को कार्यालय	२१९९८	२२७.८८	१	ढकारी	१-९
						२	हिच्मा	१-४
						३	हिच्मा	५-९
						४	वलाता	१-३, ५-७
						५	वलाता	४,८,९
						६	ढुंगाचाल्ना	१,३-७
						७	ढुंगाचाल्ना	२,८,९
						८	घोडासैन	१,७-९
१०	तुर्माखाँद गाउँपालिका	रहफ, भैरवस्थान, तुर्माखाँद, नाडा, रानीवन, तोपी र धमाली गा.वि.स.	साविक तुर्माखाँद गा.वि.स.को कार्यालय	२४५७४	२३२.०७	१	रहफ	१-७
						२	रहफ	८,९
						३	भैरवस्थान	१-९
						४	तुर्माखाँद	१-९
						५	नाडा	१-९
						६	रानीवन	१-९
						७	तोपी	१-९
						८	धमाली	१-९

जिल्लाको गाउँपालिका र नगरपालिकाको संक्षिप्त विवरण										
महानगरपालिका		उप-महानगरपालिका		नगरपालिका		गाउँपालिका		जम्मा स्थानीय तह	जम्मा वडा	जनसंख्या (२०७८)
संख्या	वडा	संख्या	वडा	संख्या	वडा	संख्या	वडा			
-	-	-	-	२	२०	७	४५	९	६५	२०४८३९

जिल्लाको गाउँपालिका र नगरपालिकाको विस्तृत विवरण										
क्र.स.	गाउँपालिका/ नगरपालिकाको नाम	समावेश भएका साविकका गाविस वा न.पा.हरू	केन्द्र	जनसंख्या (२०७८)	क्षेत्रफल (व.कि.मी.)	हालको वडा नं.	समावेश भएका साविकका गाविस वा नपा र वडाहरू			
१	दिपायल सिलगढी नगरपालिका	दिपायल सिलगढी नगरपालिका, खातिवडा (४-६), लडागडा, कलेना, वगलेक (८,९) गा.वि.स	साविक दिपायल सिलगढी नगरपालिका कार्यालय	३३९६८	१२६.६२	१	दिपायल सिलगढी	११,१२		
						२	दिपायल सिलगढी	१०		
							खातिवडा	४-६		
						३	दिपायल सिलगढी	८,९		
						४	दिपायल सिलगढी	७		
						५	दिपायल सिलगढी	४-६		
						६	दिपायल सिलगढी	१-३		
						७	दिपायल सिलगढी	१३,१४		
							लडागडा	३		
८	लडागडा	१,२,४-९								
९	कलेना	१-९								
	वगलेक	८,९								
२	शिखर नगरपालिका	कपल्लेकी, मुडेगाउँ, मुडभारा, तिजाली, पचनाली, लाटामाण्डौ, जिजोडामाण्डौ, बनलेक र वारपाटा गा.वि.स.	साविक पचनाली गा.वि.स.को कार्यालय	३०३९९	२८५.३७	१	कपल्लेकी	१-९		
						२	मुडेगाउँ	१-९		
						३	मुडभारा	२,९		
						४	मुडभारा	१,३,४-८		
						५	तिलाजी	१-९		
						६	पचनाली	१-९		
						७	लाटामाण्डौ	१-७		
						८	लाटामाण्डौ	८,९		
						९	जिजोडामाण्डौ	१-९		
						१०	बनलेक	१-९		
११	वारपाटा	१-९								
३	पूर्वीचौकी गाउँपालिका	खिरसैन, वगलेक (१-७), गैरागाउँ, सानागाउँ, काँडामाण्डौ, गाँजरी र पोखरी गा.वि.स.	साविक सानागाउँ गा.वि.स.को कार्यालय	२१४९४	११७.६६	१	खिरसैन	१-९		
						२	वगलेक	१-७		
						३	गैरागाउँ	१-९		
						४	सानागाउँ	१-९		
						५	काँडामाण्डौ	१-९		
						६	गाँजरी	१-९		
						७	पोखरी	१-९		
४	बडीकेदार गाउँपालिका	बछैन, घाङ्गल, मान्नाकापडी र लानाकेदारेश्वर गा.वि.स.	साविक बछैन गा.वि.स.को कार्यालय	१४९०२	३३२.५५	१	बछैन	१,५-७, ९		
						२	बछैन	२-४, ८		
						३	घाँगल	१-९		
						४	मान्नाकापडी	१-९		
						५	लानाकेदारेश्वर	१-९		

जिल्लाको गाउँपालिका र नगरपालिकाको विस्तृत विवरण

क्र.स.	गाउँपालिका/ नगरपालिकाको नाम	समावेश भएका साविकका गाविस वा न.पा.हरू	केन्द्र	जनसंख्या (२०७८)	क्षेत्रफल (व.कि.मी.)	हालको वडा नं.	समावेश भएका साविकका गाविस वा नपा र वडाहरू
५	जोरायल गाउँपालिका	घण्टेश्वर, छतिवन, सरस्वतीनगर, लक्ष्मीनगर, गडसेरा र निरौली गा.वि.स.	साविक सरस्वतीनगर गा.वि.स.को कार्यालय	१९७८८	४१९.०९	१	घण्टेश्वर १-९
						२	छतिवन १-९
						३	सरस्वतीनगर १-९
						४	लक्ष्मीनगर १-९
						५	गडसेरा १-९
						६	निरौली १-९
६	सायल गाउँपालिका	छपाली, तोलेनी, डौड, खातिवडा (१-३,७-९) गा.वि.स.	वडा नं. ५ दुदिलागडा, ओमनगर	२०४५६	१२२.७२	१	छपाली १-९
						२	तोलेनी १-४
						३	तोलेनी ५-९
						४	डौड १-५
						५	डौड ६-९
						६	खातिवडा १-३,७-९
७	आदर्श गाउँपालिका	बाझककानी, कालिकास्थान, महादेवस्थान, लामिखाल, गिरीचौका र दहकालिकास्थान गा.वि.स.	साविक कालिकास्थान गा.वि.स.को कार्यालय	२४४९५	१२८.४७	१	बाझककानी १-९
						२	कालिकास्थान १-४,७-९
						३	कालिकास्थान ५,६
							दहकालिकास्थान १,२
						४	महादेवस्थान ६-९
							महादेवस्थान १-५
						५	लामिखाल ३,९
						६	लामीखाल १,२,४-८
७	गिरिचौका १-९						
८	दहकालिकास्थान ३-९						
८	के.आई.सिं गाउँपालिका	तीखातर, वासुदेवी, दुर्गामाण्डौ, रानागाउँ र भूमिराजमाण्डौ गा.वि.स.	साविक दुर्गामाण्डौ गा.वि.स.को कार्यालय	२०७३६	१२७.०१	१	तीखातर १-४
						२	तीखातर ५-९
						३	वासुदेवी १-९
						४	दुर्गामाण्डौ १-९
						५	रानागाउँ १-९
						६	भूमिराजमाण्डौ १,२,८,९
						७	भूमिराजमाण्डौ ३-७
९	बोगटान फुड्सल गाउँपालिका	सिमचौर, केदारअखडा, कानाचौर, सातफरी, धिकामाण्डौ गगुडा र चवाराचौतारा गा.वि.स.	साविक चवाराचौतारा गा.वि.स.को कार्यालय	१५५४०	३००.२२	१	सिमचौर १-९
						२	केदारअखडा १-९
						३	कानाचौर १-९
						४	सातफरी १-९
						५	धिकामाण्डौ १-९
						६	गगुडा १-९
						७	चवाराचौतारा १-९

जिल्लाको गाउँपालिका र नगरपालिकाको संक्षिप्त विवरण										
महानगरपालिका		उप-महानगरपालिका		नगरपालिका		गाउँपालिका		जम्मा स्थानीय तह	जम्मा वडा	जनसंख्या (२०७८)
संख्या	वडा	संख्या	वडा	संख्या	वडा	संख्या	वडा			
-	-	१	१९	६	६३	६	४४	१३	१२६	९०४६६६

जिल्लाको गाउँपालिका र नगरपालिकाको विस्तृत विवरण								
क्र.स.	गाउँपालिका/नगरपालिकाको नाम	समावेश भएका साविकका गाविस वा न.पा.हरू	केन्द्र	जनसंख्या (२०७८)	क्षेत्रफल (व.कि.मी.)	हालको वडा नं.	समावेश भएका साविकका गाविस वा नपा र वडाहरू	
१	धनगढी उपमहानगरपालिका	धनगढी उ.म.न.पा. र अत्तरिया (९-११) न.पा.	साविक धनगढी उपमहानगरपालिका का कार्यालय	१९८७९२	२६१.७५	१	धनगढी	१
						२	धनगढी	२
						३	धनगढी	३
						४	धनगढी	४
						५	धनगढी	५
						६	धनगढी	६
						७	धनगढी	७
						८	धनगढी	८
						९	धनगढी	९,१४
						१०	धनगढी	१०,११
						११	अत्तरिया	९,१०
						१२	धनगढी	१२
						१३	धनगढी	१३
							अत्तरिया	११
						१४	धनगढी	२०
१५	धनगढी	१५						
१६	धनगढी	१६						
१७	धनगढी	१७						
१८	धनगढी	१९						
१९	धनगढी	१८						
२	टिकापुर नगरपालिका	टिकापुर न.पा., नारायणपुर र धनसिंहपुर गा.वि.स.	साविक टिकापुर नगरपालिका कार्यालय	८९८३५	११८.३३	१	टिकापुर	९
						२	टिकापुर	८
						३	टिकापुर	५,६
						४	टिकापुर	१,४
						५	टिकापुर	२,३,७
						६	नारायणपुर	१-४,७
						७	नारायणपुर	५,६,८,९
						८	धनसिंहपुर	१-३,९
						९	धनसिंहपुर	४-८
३	घोडाघोडी नगरपालिका	घोडाघोडी न.पा. र पहलमानपुर गा.वि.स.	साविक घोडाघोडी नगरपालिका कार्यालय	८६०३४	३५४.४५	१	घोडाघोडी	१,९
						२	घोडाघोडी	६
						३	घोडाघोडी	२,५
						४	घोडाघोडी	१०,११
						५	घोडाघोडी	३,१३
						६	घोडाघोडी	७
						७	घोडाघोडी	४

जिल्लाको गाउँपालिका र नगरपालिकाको विस्तृत विवरण								
क्र.स.	गाउँपालिका/ नगरपालिकाको नाम	समावेश भएका साविकका गाविस वा न.पा.हरू	केन्द्र	जनसंख्या (२०७८)	क्षेत्रफल (व.कि.मी.)	हालको वडा नं.	समावेश भएका साविकका गाविस वा नपा र वडाहरू	
						८	घोडाघोडी	८
						९	घोडाघोडी	१२
						१०	पहलमानपुर	१,२
						११	पहलमानपुर	३-६
						१२	पहलमानपुर	७-९
४	लम्किकुहा नगरपालिका	लम्किकुहा न.पा. र प्रतापपुर गा.वि.स.	साविक लम्किकुहा नगरपालिका कार्यालय	९०९७१	२२५.००	१	लम्किकुहा	२
						२	लम्किकुहा	५
						३	लम्किकुहा	१
						४	लम्किकुहा	६-८
						५	लम्किकुहा	३,४
						६	लम्किकुहा	९-११
						७	प्रतापपुर	१,३,५,७
						८	लम्किकुहा	१२,१३
						९	प्रतापपुर	२,४,६,८,९
						१०	लम्किकुहा	१४,१५
५	भजनी नगरपालिका	भजनी त्रिशक्ति न.पा. र थापापुर गा.वि.स.	साविक भजनी त्रिशक्ति नगरपालिका कार्यालय	५३४९४	१७६.२५	१	भजनी त्रिशक्ति	७,८
						२	भजनी त्रिशक्ति	६
							थापापुर	४
						३	भजनी त्रिशक्ति	४,५
						४	भजनी त्रिशक्ति	१०,११
						५	भजनी त्रिशक्ति	२,३
						६	थापापुर	१-३,७
						७	भजनी त्रिशक्ति	१
						८	थापापुर	५,६,८,९
९	भजनी त्रिशक्ति	९,१२						
६	गोदावरी नगरपालिका	अत्तरिया (१-८,१२,१३) न.पा. र गोदावरी गा.वि.स.	साविक अत्तरिया नगरपालिका कार्यालय	९८७४६	३०८.६३	१	अत्तरिया	१३
						२	अत्तरिया	४
						३	अत्तरिया	२
						४	अत्तरिया	३
							गोदावरी	८
						५	अत्तरिया	१२
						६	अत्तरिया	५
						७	अत्तरिया	६
						८	अत्तरिया	७
						९	अत्तरिया	८
						१०	अत्तरिया	१
							गोदावरी	३
११	गोदावरी	१,२,४,५						
१२	गोदावरी	६,७,९						

जिल्लाको गाउँपालिका र नगरपालिकाको विस्तृत विवरण								
क्र.स.	गाउँपालिका/ नगरपालिकाको नाम	समावेश भएका साविकका गाविस वा न.पा.हरू	केन्द्र	जनसंख्या (२०७८)	क्षेत्रफल (व.कि.मी.)	हालको वडा नं.	समावेश भएका साविकका गाविस वा नपा र वडाहरू	
७	गौरीगंगा नगरपालिका	चौमाला, मसुरिया र उदासीपुर (१,२,५) गा.वि.स.	साविक चौमाला गा.वि.स.को कार्यालय	६४५५८	२४४.४४	१	चौमाला	३,५
						२	चौमाला	२,६
						३	चौमाला	४,९
						४	चौमाला	१,७
						५	मसुरिया	१
						६	चौमाला	८
						७	मसुरिया	२,३,६
						८	मसुरिया	४,५
						९	मसुरिया	७,९
						१०	उदासीपुर	१,२
						११	मसुरिया उदासीपुर	८ ५
८	जानकी गाउँपालिका	दुगौली, जानकीनगर, पथरैया, र मुनुवा गा.वि.स	साविक दुगौली गा.वि.स.को कार्यालय	४९८६०	१०७.२७	१	दुगौली	१,३,४
						२	जानकीनगर	१-९
						३	दुगौली	२,६,७
						४	मुनुवा	१-३,६
						५	पथरैया	१-३
						६	दुगौली	५,८,९
						७	मुनुवा	४,५, ७-९
						८	पथरैया	४-६
						९	पथरैया	७-९
९	बर्दगोरिया गाउँपालिका	दोदोधरा र कोटातुल्सीपुर गा.वि.स.	साविक दोदोधरा गा.वि.स.को कार्यालय	३७६८२	७७.२६	१	दोदोधरा	७
						२	दोदोधरा	२,३,६,९
						३	दोदोधरा	१
						४	कोटातुल्सीपुर	१,२
						५	दोदोधरा कोटातुल्सीपुर	४,५ ८,९
						६	दोदोधरा कोटातुल्सीपुर	८ ३-७
१०	मोहन्याल गाउँपालिका	सुगरखाल, पण्डौन र मोहन्याल गा.वि.स.	साविक पण्डौन गा.वि.स.को कार्यालय	२१०८२	६२६.९५	१	सुगरखाल	१
						२	पण्डौन	२,४-९
						३	सुगरखाल	२-५
						४	मोहन्याल पण्डौन	७-९ १,३
						५	मोहन्याल	१-६
						६	सुगरखाल	६,७
						७	सुगरखाल	८,९
११	कैलारी गाउँपालिका	हसुलिया, बसौटी, पबेरा, गदरिया, रतनपुर, उदासीपुर (३,४,६-९) गा.वि.स.	साविक हसुलीया गा.वि.स.को कार्यालय	४९९१७	२३३.२७	१	हसुलिया	३,७-९
						२	बसौटी	१-६, ८, ९
						३	हसुलिया	२, ४-६
						४	हसुलिया	१

जिल्लाको गाउँपालिका र नगरपालिकाको विस्तृत विवरण							
क्र.स.	गाउँपालिका/ नगरपालिकाको नाम	समावेश भएका साविकका गाविस वा न.पा.हरू	केन्द्र	जनसंख्या (२०७८)	क्षेत्रफल (व.कि.मी.)	हालको वडा नं.	समावेश भएका साविकका गाविस वा नपा र वडाहरू
						५	पवेरा १-९
						६	गदरिया १-३,६,७
						७	रतनपुर १-९
						८	उदासीपुर ३,४, ६-९
							बसौटी ७
९	गदरिया ४,५, ८-९						
१२	जोशीपुर गाउँपालिका	जोशीपुर र बौनिया गा.वि.स.	साविक जोशीपुर गा.वि.स.को कार्यालय	३७१८७	६५.५७	१	जोशीपुर २,७
						२	जोशीपुर ६,८
						३	जोशीपुर १,३
						४	बौनिया १
							जोशीपुर ४,५
						५	बौनिया २-५
						६	बौनिया ८
जोशीपुर ९							
७	बौनिया ६,७,९						
१३	चुरे गाउँपालिका	निगाली, खैराला र सहजपुर गा.वि.स.	साविक निगाली गा.वि.स.को कार्यालय	२१४००	४९३.१८	१	निगाली २-७
						२	निगाली ८,९
							खैराला ६-९
						३	सहजपुर ६,८,९
							निगाली १
						४	खैराला १-५
५	सहजपुर १,२						
६	सहजपुर ३-५,७						

जिल्लाको गाउँपालिका र नगरपालिकाको संक्षिप्त विवरण										
महानगरपालिका		उप-महानगरपालिका		नगरपालिका		गाउँपालिका		जम्मा स्थानीय तह	जम्मा वडा	जनसंख्या (२०७८)
संख्या	वडा	संख्या	वडा	संख्या	वडा	संख्या	वडा			
-	-	-	-	७	८१	२	११	९	९२	५१३७५७

जिल्लाको गाउँपालिका र नगरपालिकाको विस्तृत विवरण										
क्र.स.	गाउँपालिका/नगरपालिकाको नाम	समावेश भएका साविकका गाविस वा न.पा.हरू	केन्द्र	जनसंख्या (२०७८)	क्षेत्रफल (व.कि.मी.)	हालको वडा नं.	समावेश भएका साविकका गाविस वा नपा र वडाहरू			
१	भीमदत्त नगरपालिका	भीमदत्त न.पा.	साविक भीमदत्त नगरपालिका कार्यालय	१२२३२०	१७१.८	१	भिमदत्त	१		
						२	भिमदत्त	२		
						३	भिमदत्त	३		
						४	भिमदत्त	४		
						५	भिमदत्त	५		
						६	भिमदत्त	६		
						७	भिमदत्त	७		
						८	भिमदत्त	८		
						९	भिमदत्त	९		
						१०	भिमदत्त	१०		
						११	भिमदत्त	११		
						१२	भिमदत्त	१२		
						१३	भिमदत्त	१३		
						१४	भिमदत्त	१४		
						१५	भिमदत्त	१५		
						१६	भिमदत्त	१६		
						१७	भिमदत्त	१७		
१८	भिमदत्त	१८								
१९	भिमदत्त	१९								
२	पुनर्वास नगरपालिका	पुनर्वास न.पा. र बाइसेविचवा (५-९) गा.वि.स.	साविक पुनर्वास नगरपालिका कार्यालय	६१७४८	१०३.७१	१	पुनर्वास	१४,१५		
						२	पुनर्वास	११,१३		
						३	पुनर्वास	१२		
						४	पुनर्वास	८		
						५	पुनर्वास	९,१०		
						६	पुनर्वास	६,७		
						७	पुनर्वास	५		
						८	पुनर्वास	२,४		
						९	पुनर्वास	१,३		
						१०	बाइसे विचवा	५,६		
११	बाइसे विचवा	७-९								
३	बेदकोट नगरपालिका	बेदकोट न.पा.	साविक बेदकोट नगरपालिका कार्यालय	५७६८०	१५९.९२	१	बेदकोट	१		
						२	बेदकोट	२		
						३	बेदकोट	३, १३		
						४	बेदकोट	४		
						५	बेदकोट	५		

जिल्लाको गाउँपालिका र नगरपालिकाको विस्तृत विवरण

क्र.स.	गाउँपालिका/ नगरपालिकाको नाम	समावेश भएका साविकका गाविस वा न.पा.हरू	केन्द्र	जनसंख्या (२०७८)	क्षेत्रफल (व.कि.मी.)	हालको वडा नं.	समावेश भएका साविकका गाविस वा नपा र वडाहरू
						६	बेदकोट ६
						७	बेदकोट ७, ९
						८	बेदकोट ८
						९	बेदकोट ९, १०
						१०	बेदकोट ११, १२
४	दोधारा चाँदनी	दोधारा चाँदनी न.पा.	साविक दोधारा चाँदनी नगरपालिका कार्यालय	४२९७४	५६.८४	१	दोधारा चाँदनी १
						२	दोधारा चाँदनी २
						३	दोधारा चाँदनी ३
						४	दोधारा चाँदनी ४
						५	दोधारा चाँदनी ५
						६	दोधारा चाँदनी ६
						७	दोधारा चाँदनी ७
						८	दोधारा चाँदनी ८
						९	दोधारा चाँदनी ९
						१०	दोधारा चाँदनी १०
५	शुक्लाफाँटा नगरपालिका	झलारी पिपलाडी न.पा. र देखतभुली (४,६) गा.वि.स.	साविक झलारी पिपलाडी नगरपालिका कार्यालय	५३९६९	१६२.५७	१	झलारी पिपलाडी १
						२	झलारी पिपलाडी २
						३	झलारी पिपलाडी ३
						४	झलारी पिपलाडी ४
						५	झलारी पिपलाडी ५
						६	झलारी पिपलाडी ६
						७	झलारी पिपलाडी ७
						८	झलारी पिपलाडी ८
						९	झलारी पिपलाडी ९
						१०	झलारी पिपलाडी १०
						११	झलारी पिपलाडी ११
						१२	देखतभुली ४, ६
६	बेलौरी नगरपालिका	बेलौरी न.पा.	साविक बेलौरी नगरपालिका कार्यालय	५३९१०	१२३.३७	१	बेलौरी १
						२	बेलौरी २, ३
						३	बेलौरी ४
						४	बेलौरी ६
						५	बेलौरी ७
						६	बेलौरी ५, ८
						७	बेलौरी ९
						८	बेलौरी १०, ११
						९	बेलौरी १२, १५
						१०	बेलौरी १३, १४
७	कृष्णपुर नगरपालिका	कृष्णपुर न.पा., देखतभुली (९) र रैकवार विचवा गा.वि.स.	साविक कृष्णपुर नगरपालिका कार्यालय	७१५००	२५२.७५	१	कृष्णपुर १
						२	कृष्णपुर २
						३	देखतभुली ९
						४	कृष्णपुर ३, ४
						५	कृष्णपुर ५, ६

जिल्लाको गाउँपालिका र नगरपालिकाको विस्तृत विवरण

क्र.स.	गाउँपालिका/ नगरपालिकाको नाम	समावेश भएका साविकका गाविस वा न.पा.हरू	केन्द्र	जनसंख्या (२०७८)	क्षेत्रफल (व.कि.मी.)	हालको वडा नं.	समावेश भएका साविकका गाविस वा नपा र वडाहरू
						६	कृष्णपुर ७-९
						७	रैकवार विचवा ३-५
						८	रैकवार विचवा १,२,६
						९	रैकवार विचवा ७-९
८	बेलडाँडी गाउँपालिका	बेलडाँडी न.पा.	साविक बेलडाँडी नगरपालिका कार्यालय	२१८८८	३६.७	१	बेलडाँडी १,४
						२	बेलडाँडी २,३,५
						३	बेलडाँडी ६,७
						४	बेलडाँडी ८
						५	बेलडाँडी ९-११
९	लालझाडी गाउँपालिका	वाइसे विचवा (१-४), शंकरपुर, देखतभुली (१-३,७-८) गा.वि.स.	साविक शंकरपुर गा.वि.स.को कार्यालय	२५०३७	१५४.६५	१	वाइसे विचवा १-४
						२	शंकरपुर १-४
						३	शंकरपुर ५-९
						४	देखतभुली २,३,७
						५	देखतभुली ८
						६	देखतभुली १

जिल्लाको गाउँपालिका र नगरपालिकाको संक्षिप्त विवरण										
महानगरपालिका		उप-महानगरपालिका		नगरपालिका		गाउँपालिका		जम्मा स्थानीय तह	जम्मा वडा	जनसंख्या (२०७८)
संख्या	वडा	संख्या	वडा	संख्या	वडा	संख्या	वडा			
-	-	-	-	२	२३	५	२९	७	५२	१३९६०२

जिल्लाको गाउँपालिका र नगरपालिकाको विस्तृत विवरण										
क्र.स.	गाउँपालिका/नगरपालिकाको नाम	समावेश भएका साविकका गाविस वा न.पा.हरू	केन्द्र	जनसंख्या (२०७८)	क्षेत्रफल (व.कि.मी.)	हालको वडा नं.	समावेश भएका साविकका गाविस वा नपा र वडाहरू			
१	अमरगढी नगरपालिका	अमरगढी न.पा.	साविक अमरगढी नगरपालिका कार्यालय	२४१४९	१३९.३३	१	अमरगढी	१		
						२	अमरगढी	२		
						३	अमरगढी	३		
						४	अमरगढी	४		
						५	अमरगढी	५		
						६	अमरगढी	६		
						७	अमरगढी	७		
						८	अमरगढी	८		
						९	अमरगढी	९		
						१०	अमरगढी	१०		
						११	अमरगढी	११		
२	परशुराम नगरपालिका	परशुराम न.पा.	साविक परशुराम नगरपालिका कार्यालय	३५५९०	४१४.०७	१	परशुराम	१		
						२	परशुराम	२		
						३	परशुराम	३		
						४	परशुराम	४		
						५	परशुराम	५		
						६	परशुराम	६		
						७	परशुराम	७		
						८	परशुराम	८		
						९	परशुराम	९		
						१०	परशुराम	१०		
						११	परशुराम	११		
३	आलिताल गाउँपालिका	गाङ्गेत र आलिताल गा.वि.स.	साविक आलिताल गा.वि.स.को कार्यालय	१८११२	२९२.८७	१	गाङ्गेत	८,९		
						२	गाङ्गेत	१-५		
						३	गाङ्गेत	६,७		
							आलिताल	४		
						४	आलिताल	१,७		
						५	आलिताल	२,३		
						६	आलिताल	८,९		
						७	आलिताल	६		
८	आलिताल	५								
४	भागेश्वर गाउँपालिका	रूपाल, भागेश्वर र बगरकोट गा.वि.स.	साविक बगरकोट गा.वि.स.को कार्यालय	१३१३२	२३३.३८	१	रूपाल	६-९		
						२	रूपाल	२-५		
						३	भागेश्वर	१-९		
						४	बगरकोट	१-४, ७-९		

जिल्लाको गाउँपालिका र नगरपालिकाको विस्तृत विवरण								
क्र.स.	गाउँपालिका/ नगरपालिकाको नाम	समावेश भएका साविकका गाविस वा न.पा.हरू	केन्द्र	जनसंख्या (२०७८)	क्षेत्रफल (व.कि.मी.)	हालको वडा नं.	समावेश भएका साविकका गाविस वा नपा र वडाहरू	
						५	बगरकोट	५,६
							रूपाल	१
५	नवदुर्गा गाउँपालिका	कोटेली, मणिलेक, नवदुर्गा र बेलापुर गा.वि.स.	सपल्ला-बान्चोरा	१९९५७	१४१.८९	१	कोटेली	१-९
						२	मणिलेक	१-९
						३	नवदुर्गा	१-९
						४	बेलापुर	१-६
						५	बेलापुर	७-९
६	अजयमेरु गाउँपालिका	समैजी, अजयमेरु, भद्रपुर, चिपुर र देवलदिव्यपुर गा.वि.स	साविक भद्रपुर गा.वि.स.को कार्यालय	१५१६१	१४८.९	१	समैजी	१-९
						२	अजयमेरु	१-९
						३	भद्रपुर	१-९
						४	चिपुर	१-९
						५	देवलदिव्यपुर	४-९
						६	देवलदिव्यपुर	१-३
७	गन्यापधुरा गाउँपालिका	असीग्राम, गणेशपुर, मष्टामाण्डौ र कैलपालमाण्डौ गा.वि.स.	साविक गणेशपुर गा.वि.स.को कार्यालय	१३७२२	१३५.६५	१	असीग्राम	१-९
						२	गणेशपुर	१-९
						३	मष्टामाण्डौ	१-९
						४	कैलपालमाण्डौ	५-९
						५	कैलपालमाण्डौ	१-४

जिल्लाको गाउँपालिका र नगरपालिकाको संक्षिप्त विवरण										
महानगरपालिका		उप-महानगरपालिका		नगरपालिका		गाउँपालिका		जम्मा स्थानीय तह	जम्मा वडा	जनसंख्या (२०७८)
संख्या	वडा	संख्या	वडा	संख्या	वडा	संख्या	वडा			
-	-	-	-	४	४०	६	४४	१०	८४	२४२१५७

जिल्लाको गाउँपालिका र नगरपालिकाको विस्तृत विवरण										
क्र.स.	गाउँपालिका/नगरपालिकाको नाम	समावेश भएका साविकका गाविस वा न.पा.हरू	केन्द्र	जनसंख्या (२०७८)	क्षेत्रफल (व.कि.मी.)	हालको वडा नं.	समावेश भएका साविकका गाविस वा नपा र वडाहरू			
१	दशरथचन्द नगरपालिका	दशरथचन्द न.पा. (१-१२), गुरुखोला, देहीमाण्डौ, दुर्गाभवानी, दुर्गास्थान (४-७), रवालेक र नागार्जुन गा.वि.स.	साविक दशरथचन्द नगरपालिका कार्यालय	३१५६७	१३५.१५	१	गुरुखोला	१-९		
						२	देहीमाण्डौ	१-९		
						३	दुर्गाभवानी	१-९		
						४	दशरथचन्द	१-३		
						५	दशरथचन्द	४,५		
						६	दशरथचन्द	६,७,१२		
						७	दुर्गास्थान	४-७		
						८	दशरथचन्द	८,९		
						९	रवालेक	१-९		
						१०	दशरथचन्द	१०, ११		
						११	नागार्जुन	१-९		
२	पाटन नगरपालिका	पाटन न.पा. र कैलपाल, सिद्धेश्वर, सिद्धपुर गा.वि.स.	साविक पाटन नगरपालिका कार्यालय	२९२३०	२१९.२६	१	पाटन	१, २		
							कैलपाल	८, ९		
						२	पाटन	३, ४		
						३	पाटन	५, ६		
						४	पाटन	७, ८		
						५	पाटन	९, १०		
						६	पाटन	११-१३		
						७	कैलपाल	१-७		
						८	सिद्धेश्वर	३, ७-९		
						९	सिद्धेश्वर	१, २, ४-६		
१०	सिद्धपुर	१-९								
३	मेलौली नगरपालिका	विशालपुर, मेलौली, सलेना, महारुद्र, दुर्गास्थान (१-३, ८, ९), रोडीदेवल (४-७) र शिवनाथ (६-९) गा.वि.स.	साविक मेलौली गा.वि.स.को कार्यालय	२०६५८	११९.४३	१	मेलौली	३-९		
						२	सलेना	१-५		
							दुर्गास्थान	१-३		
						३	सलेना	६-९		
							दुर्गास्थान	८, ९		
						४	रोडीदेवल	४-७		
						५	महारुद्र	१-५		
						६	महारुद्र	६-९		
						७	शिवनाथ	६-९		
मेलौली	१, २									
८	विशालपुर	३-६								
९	विशालपुर	१, २, ७-९								
४	पुर्चौडी नगरपालिका			३८२८१	१९८.५२	१	हाट	१-९		

जिल्लाको गाउँपालिका र नगरपालिकाको विस्तृत विवरण

क्र.स.	गाउँपालिका/ नगरपालिकाको नाम	समावेश भएका साविकका गाविस वा न.पा.हरू	केन्द्र	जनसंख्या (२०७८)	क्षेत्रफल (व.कि.मी.)	हालको वडा नं.	समावेश भएका साविकका गाविस वा नपा र वडाहरू
		हाट, महादेवस्थान, न्वादेव, भटना, कुवाकोट, भूमिराज, कोटीला, मल्लादेही, तल्लादेही र विजयपुर गा.वि.स.	साविक हाट गा.वि.स.को कार्यालय			२	महादेवस्थान १-९
						३	न्वादेव १-९
						४	भटना १-९
						५	कुवाकोट १-९
						६	भूमिराज १-९
						७	कोटिला १-९
						८	मल्लादेही १-९
						९	तल्लादेही १-९
						१०	विजयपुर १-९
						५	सुर्नया गाउँपालिका
२	वासुलिंग १-५,७,८						
३	भौनेली १-३,८,९						
	वासुलिंग ६,९						
४	भौनेली ४-७						
	रौलेश्वर १-३						
५	रौलेश्वर ४-९						
६	शंकरपुर १-९						
७	शिखरपुर १,५-७						
८	शिखरपुर २-४						
६	सिगास गाउँपालिका	गाँजरी, शिखरपुर (८-९), सिगास, ढुंगाड, थालाकाँडा, शिवलिंग र चौखाम गा.वि.स.	गर्जे	२१८१४	२४५.४४	१	गाँजरी ६-९
							शिखरपुर ८,९
						२	गाँजरी १-५
						३	सिगास १-४
						४	सिगास ५-९
						५	ढुंगाड १-९
						६	थालाकाँडा १-९
						७	शिवलिंग ६-९
						८	शिवलिंग १-५
९	चौखाम १-९						
७	शिवनाथ गाउँपालिका	शर्माली, महाकाली (७-९), कुलाउ (९), उदयदेव र शिवनाथ (१-५) गा.वि.स.	साविक शिवनाथ गा.वि.स.को कार्यालय	१८०६४	८१.६५	१	शर्माली २-५,७
						२	शर्माली १,६,८,९
						३	महाकाली ७-९
							कुलाउ ९
						४	उदयदेव ४-९
							उदयदेव १-३
						५	शिवनाथ २,३
६	शिवनाथ १,४,५						
८	पन्चेश्वर गाउँपालिका	पन्चेश्वर, महाकाली (१-६), कुलाउ (१-८), आम्चौरा, गिरेगाडा र	साविक आम्चौरा गा.वि.स.को कार्यालय	१७७९६	१२०.४१	१	पन्चेश्वर १-९
						२	महाकाली १-६
						३	कुलाउ १-८
						४	आम्चौरा १-९

जिल्लाको गाउँपालिका र नगरपालिकाको विस्तृत विवरण

क्र.स.	गाउँपालिका/ नगरपालिकाको नाम	समावेश भएका साविकका गाविस वा न.पा.हरू	केन्द्र	जनसंख्या (२०७८)	क्षेत्रफल (व.कि.मी.)	हालको वडा नं.	समावेश भएका साविकका गाविस वा नपा र वडाहरू
		रोडीदेवल (१-३,८,९) गा.वि.स.				५	गिरेगाडा १-९
						६	रोडीदेवल १-३,८,९
९	दोगडाकेदार गाउँपालिका	दशरथचन्द (१३) न.पा., रिम, कटौजपानी, सित्तड, श्रीकोट, श्रीकेदार, न्वाली, देउलेक गा.वि.स.	साविक देउलेक गा.वि.स.को कार्यालय	२३१०४	१२६.३८	१	रीम १-९
						२	कटौजपानी १-३,९
							सित्तड ८, ९
						३	श्रीकोट १-९
						४	श्रीकेदार १-९
							दशरथचन्द १३
						५	न्वाली १-९
						६	सित्तड १-७
७	देउलेक १-९						
८	कटौजपानी ४-८						
१०	डीलासैनी गाउँपालिका	कोटपेटरा, रुद्रेश्वर, मठैराज, डीलासैनी र गोकुलेश्वर गा.वि.स.	साविक डीलासैनी गा.वि.स.को कार्यालय	२२९६६	१२५.२८	१	कोटपेटरा १-५
						२	कोटपेटरा ६-९
						३	रुद्रेश्वर १-९
						४	मठैराज १-९
						५	डीलासैनी १-३
							गोकुलेश्वर ७-९
						६	गोकुलेश्वर १-६
७	डिलासैनी ४-९						

जिल्लाको गाउँपालिका र नगरपालिकाको संक्षिप्त विवरण										
महानगरपालिका		उप-महानगरपालिका		नगरपालिका		गाउँपालिका		जम्मा	जम्मा	जनसंख्या
संख्या	वडा	संख्या	वडा	संख्या	वडा	संख्या	वडा	स्थानीय तह	वडा	(२०७८)
-	-	-	-	२	१८	७	४३	९	६१	१३३३१०

जिल्लाको गाउँपालिका र नगरपालिकाको विस्तृत विवरण										
क्र.स.	गाउँपालिका/ नगरपालिकाको नाम	समावेश भएका साविकका गाविस वा न.पा.हरू	केन्द्र	जनसंख्या (२०७८)	क्षेत्रफल (व.कि.मी.)	हालको वडा नं.	समावेश भएका साविकका गाविस वा नपा र वडाहरू			
१	महाकाली नगरपालिका	अपि न.पा. (४-१७) र दत्तु गा.वि.स	साविक अपि नगरपालिका कार्यालय	२४०८१	१३५.११	१	अपि	४-६		
						२	अपि	७, ८		
						३	अपि	९, १०		
						४	अपि	११		
						५	अपि	१२, १३		
						६	अपि	१४		
						७	अपि	१५		
						८	अपि	१६, १७		
						९	दत्तु	१-९		
२	शैल्यशिखर नगरपालिका	शिखर, देथला, रानीशिखर, रवानी, बोहरी गाउँ र गोकुलेश्वर गा.वि.स.	साविक गोकुलेश्वर गा.वि.स.को कार्यालय	२१८०७	११७.८१	१	शिखर	१-९		
						२	देथला	१-६		
						३	देथला	७-९		
						४	रानीशिखर	१-९		
						५	रवानी	६-९		
						६	रवानी	१-५		
						७	बोहरीगाउँ	४, ६-९		
						८	बोहरीगाउँ	१-३, ५		
						९	गोकुलेश्वर	१-९		
३	मालिकार्जुन गाउँपालिका	भगवती, मालिकार्जुन, हुनैनाथ, डाँडाकोट, उकु र शंकरपुर गा.वि.स.	साविक शंकरपुर गा.वि.स.को कार्यालय	१५६३५	१००.८२	१	भगवती	१-३		
						२	भगवती	४-९		
						३	मालिकार्जुन	१-९		
						४	हुनैनाथ	१-९		
						५	डाँडाकोट	१-९		
						६	उकु	१-४, ८		
						७	उकु	५-७, ९		
						८	शंकरपुर	१-९		
४	अपिहिमाल गाउँपालिका	घुसा, खण्डेश्वरी, गुल्जर (१) र सितोला (५-८) गा.वि.स.	साविक खण्डेश्वरी गा.वि.स.को कार्यालय	६७९८	६१३.९५	१	घुसा	१-३		
						२	घुसा	४-९		
						३	खण्डेश्वरी	१-५		
						४	खण्डेश्वरी	६-९		
						५	गुल्जर	१		
						६	सितोला	५-८		
५	दुहुँ गाउँपालिका	अपि (१-३) न.पा., हिकिला, पिपलचौरी र धारी गा.वि.स.	साविक हिकिला गा.वि.स.को कार्यालय	९८४२	६५.३५	१	पिपलचौरी	१-९		
						२	हिकिला	१-९		
						३	अपि	१-३		
						४	धारी	१-५		

जिल्लाको गाउँपालिका र नगरपालिकाको विस्तृत विवरण

क्र.स.	गाउँपालिका/ नगरपालिकाको नाम	समावेश भएका साविकका गाविस वा न.पा.हरू	केन्द्र	जनसंख्या (२०७८)	क्षेत्रफल (व.कि.मी.)	हालको वडा नं.	समावेश भएका साविकका गाविस वा नपा र वडाहरू
						५	धारी ६-९
६	नौगाड गाउँपालिका	इयरकोट, खार, सिप्टी र धुलिगडा गा.वि.स.	वडा नं. ५ होपरीगाड	१५५२८	१८०.२७	१	इयरकोट १-८
						२	इयरकोट ९
							खार १-३,७-९
						३	खार ४-६
							सिप्टी १
						४	सिप्टी २-७
						५	सिप्टी ८,९
धुलिगडा ८,९							
६	धुलिगडा १-७						
७	मार्मा गाउँपालिका	सितोला (१-४,९) गुल्जर (२-९), लटिनाथ, तपोवन र शेरी गा.वि.स.	साविक लटिनाथ गा.वि.स.को कार्यालय	१५१२४	२०८.०६	१	गुल्जर २-९
						२	लटिनाथ १-५
						३	लटिनाथ ६-९
						४	तपोवन १-९
							सितोला ९
						५	सितोला १-४
६	शेरी १-९						
८	लेकम गाउँपालिका	शमौली, लाली, खरकडा र रिठाचौपाटा गा.वि.स.	वडा नं. ४ रातामाटा	१३७४३	८३.९८	१	शमौली १-३,७, ९
						२	शमौली ४-६,८
							लाली ५,७,८
						३	लाली १-४,६,९
						४	खरकडा १-९
						५	रिठाचौपाटा २,३,८,९
६	रिठाचौपाटा १,४-७						
९	व्याँस गाउँपालिका	व्याँस, राप्ला, सुनसेरा, धौलाकोट र हुती गा.वि.स.	साविक सुनसेरा गा.वि.स.को कार्यालय	९६६८	८३९.२६	१	व्याँस १-९
						२	राप्ला १-९
						३	सुनसेरा १-३,९
						४	सुनसेरा ४-८
							धौलाकोट १,२
						५	धौलाकोट ३-९
६	हुती १-९						



नेपाल सरकार
सङ्घीय मामिला तथा सामान्य प्रशासन मन्त्रालय